

**ГРАФИЧЕСКОЕ ОПИСАНИЕ**  
местоположения границ публичного сервитута

Публичный сервитут в отношении земель и земельных участков в целях эксплуатации магистрального нефтепровода федерального значения – «Магистральный нефтепровод «Ярославль-Кириши-1» с 258 по 319 км»  
(наименование объекта, местоположение границ которого описано)

**Сведения об объекте**

<b>№ п/п</b>	<b>Характеристики объекта</b>	<b>Описание характеристик</b>
<b>1</b>	<b>2</b>	<b>3</b>
1	Местоположение объекта	Новгородская область; Пестовский муниципальный округ; д. Тимофеево; г. Пестово
2	Площадь объекта ± величина погрешности определения площади ( $P \pm \Delta P$ )	3 124 520 ± 619 кв.м.
3	Иные характеристики объекта	Публичный сервитут в отношении земель и земельных участков в целях эксплуатации магистрального нефтепровода федерального значения – «Магистральный нефтепровод «Ярославль-Кириши-1» с 258 по 319 км», сроком на 49 лет. Владелец публичного сервитута ООО «Транснефть-Балтика» (ИНН - 4704041900, ОГРН – 1024700871711, юридический/почтовый адрес 1195009, г. Санкт-Петербург, вн.тер.г. муниципальный округ Финляндский округ, Арсенальная наб., д. 11, литер А, тел. +7 (812) 380- 62-25, электронная почта <a href="mailto:baltneft@spb.transneft.ru">baltneft@spb.transneft.ru</a> ).

**ГРАФИЧЕСКОЕ ОПИСАНИЕ**  
местоположения границ публичного сервитута

Публичный сервитут в отношении земель и земельных участков в целях эксплуатации магистрального нефтепровода федерального значения – «Магистральный нефтепровод «Ярославль-Кириши-1» с 258 по 319 км»  
(наименование объекта, местоположение границ которого описано)

**Сведения о местоположении границ объекта**

**1. Система координат МСК-53, зона 3**

**2. Сведения о характерных точках границ объекта**

Обозначение характерных точек границ	Координаты, м		Метод определения координат характерной точки	Средняя квадратическая погрешность положения характерной точки (M), м	Описание обозначения точки на местности (при наличии)
	X	Y			
1	2	3	4	5	6
1	603636,74	3237649,88	Аналитический метод	0,10	-
2	603626,04	3237794,38	Аналитический метод	0,10	-
3	603611,17	3238130,72	Аналитический метод	0,10	-
4	603583,68	3238478,57	Аналитический метод	0,10	-
5	603582,93	3238483,00	Аналитический метод	0,10	-
6	603581,39	3238487,23	Аналитический метод	0,10	-
7	603535,87	3238584,14	Аналитический метод	0,10	-
8	603535,27	3238585,32	Аналитический метод	0,10	-
9	603534,62	3238586,47	Аналитический метод	0,10	-
10	603236,05	3239079,15	Аналитический метод	0,10	-
11	603168,76	3239190,18	Аналитический метод	0,10	-
12	603166,05	3239193,85	Аналитический метод	0,10	-
13	603162,65	3239196,90	Аналитический метод	0,10	-
14	603158,84	3239199,44	Аналитический метод	0,10	-
15	603154,61	3239201,15	Аналитический метод	0,10	-
16	603117,97	3239212,22	Аналитический метод	0,10	-
17	603113,77	3239282,39	Аналитический метод	0,10	-
18	603113,42	3239285,49	Аналитический метод	0,10	-
19	603112,69	3239288,53	Аналитический метод	0,10	-

**ГРАФИЧЕСКОЕ ОПИСАНИЕ**  
местоположения границ публичного сервитута

**Публичный сервитут в отношении земель и земельных участков в целях эксплуатации магистрального нефтепровода федерального значения – «Магистральный нефтепровод «Ярославль-Кириши-1» с 258 по 319 км»**  
(наименование объекта, местоположение границ которого описано)

**Сведения о местоположении границ объекта**

1	2	3	4	5	6
20	603111,64	3239291,34	Аналитический метод	0,10	-
21	603110,26	3239294,00	Аналитический метод	0,10	-
22	602931,52	3239595,40	Аналитический метод	0,10	-
23	602763,38	3239870,25	Аналитический метод	0,10	-
24	602506,93	3240293,99	Аналитический метод	0,10	-
25	602288,95	3240655,16	Аналитический метод	0,10	-
26	602120,28	3240926,48	Аналитический метод	0,10	-
27	601980,23	3241173,46	Аналитический метод	0,10	-
28	601733,19	3241540,32	Аналитический метод	0,10	-
29	601113,71	3242475,80	Аналитический метод	0,10	-
30	601152,76	3242539,48	Аналитический метод	0,10	-
31	601163,12	3242556,37	Аналитический метод	0,10	-
32	601165,77	3242562,31	Аналитический метод	0,10	-
33	601166,80	3242568,74	Аналитический метод	0,10	-
34	601165,86	3242576,27	Аналитический метод	0,10	-
35	601162,70	3242583,17	Аналитический метод	0,10	-
36	600544,79	3243523,33	Аналитический метод	0,10	-
37	600539,07	3243529,49	Аналитический метод	0,10	-
38	600531,62	3243533,40	Аналитический метод	0,10	-
39	600523,32	3243534,62	Аналитический метод	0,10	-
40	600515,08	3243533,03	Аналитический метод	0,10	-
41	600435,78	3243503,23	Аналитический метод	0,10	-
42	600006,48	3244176,84	Аналитический метод	0,10	-
43	599889,53	3244376,84	Аналитический метод	0,10	-

**ГРАФИЧЕСКОЕ ОПИСАНИЕ**  
местоположения границ публичного сервитута

Публичный сервитут в отношении земель и земельных участков в целях эксплуатации  
магистрального нефтепровода федерального значения – «Магистральный нефтепровод  
«Ярославль-Кириши-1» с 258 по 319 км»  
(наименование объекта, местоположение границ которого описано)

**Сведения о местоположении границ объекта**

1	2	3	4	5	6
44	599628,33	3244835,52	Аналитический метод	0,10	-
45	599572,65	3244923,35	Аналитический метод	0,10	-
46	599570,88	3244925,81	Аналитический метод	0,10	-
47	599568,81	3244928,03	Аналитический метод	0,10	-
48	599490,44	3245002,93	Аналитический метод	0,10	-
49	599487,99	3245061,28	Аналитический метод	0,10	-
50	599487,14	3245066,77	Аналитический метод	0,10	-
51	599485,10	3245071,94	Аналитический метод	0,10	-
52	599375,05	3245279,46	Аналитический метод	0,10	-
53	598781,70	3246601,77	Аналитический метод	0,10	-
54	598779,71	3246605,38	Аналитический метод	0,10	-
55	598777,16	3246608,61	Аналитический метод	0,10	-
56	598771,96	3246612,85	Аналитический метод	0,10	-
57	598646,99	3246679,49	Аналитический метод	0,10	-
58	598619,05	3246874,58	Аналитический метод	0,10	-
59	598617,90	3246879,56	Аналитический метод	0,10	-
60	598615,76	3246884,21	Аналитический метод	0,10	-
61	598613,00	3246888,02	Аналитический метод	0,10	-
62	598609,56	3246891,24	Аналитический метод	0,10	-
63	598509,72	3246966,45	Аналитический метод	0,10	-
64	598474,53	3247109,27	Аналитический метод	0,10	-
65	598475,52	3247176,23	Аналитический метод	0,10	-
66	598566,73	3247294,80	Аналитический метод	0,10	-
67	598569,63	3247299,61	Аналитический метод	0,10	-



**ГРАФИЧЕСКОЕ ОПИСАНИЕ**  
местоположения границ публичного сервитута

**Публичный сервитут в отношении земель и земельных участков в целях эксплуатации магистрального нефтепровода федерального значения – «Магистральный нефтепровод «Ярославль-Кириши-1» с 258 по 319 км»**  
(наименование объекта, местоположение границ которого описано)

**Сведения о местоположении границ объекта**

1	2	3	4	5	6
68	598571,39	3247304,95	Аналитический метод	0,10	-
69	598571,79	3247312,52	Аналитический метод	0,10	-
70	598569,90	3247319,87	Аналитический метод	0,10	-
71	598505,91	3247469,47	Аналитический метод	0,10	-
72	598314,06	3247910,41	Аналитический метод	0,10	-
73	598214,51	3248118,96	Аналитический метод	0,10	-
74	598208,68	3248126,77	Аналитический метод	0,10	-
75	598200,31	3248131,75	Аналитический метод	0,10	-
76	598192,86	3248133,17	Аналитический метод	0,10	-
77	598185,32	3248132,29	Аналитический метод	0,10	-
78	598155,61	3248124,12	Аналитический метод	0,10	-
79	598089,40	3248105,90	Аналитический метод	0,10	-
80	597991,51	3248309,92	Аналитический метод	0,10	-
81	597990,35	3248312,06	Аналитический метод	0,10	-
82	597988,98	3248314,08	Аналитический метод	0,10	-
83	597987,39	3248316,00	Аналитический метод	0,10	-
84	597985,63	3248317,76	Аналитический метод	0,10	-
85	597941,42	3248357,56	Аналитический метод	0,10	-
86	597932,02	3248423,00	Аналитический метод	0,10	-
87	597841,39	3248647,32	Аналитический метод	0,10	-
88	597056,43	3250335,10	Аналитический метод	0,10	-
89	597055,08	3250337,61	Аналитический метод	0,10	-
90	597053,46	3250339,96	Аналитический метод	0,10	-
91	596714,55	3250773,51	Аналитический метод	0,10	-

**ГРАФИЧЕСКОЕ ОПИСАНИЕ**  
местоположения границ публичного сервитута

Публичный сервитут в отношении земель и земельных участков в целях эксплуатации  
магистрального нефтепровода федерального значения – «Магистральный нефтепровод  
«Ярославль-Кириши-1» с 258 по 319 км»  
(наименование объекта, местоположение границ которого описано)

**Сведения о местоположении границ объекта**

1	2	3	4	5	6
92	596504,72	3251034,32	Аналитический метод	0,10	-
93	596008,30	3251682,55	Аналитический метод	0,10	-
94	596006,24	3251684,92	Аналитический метод	0,10	-
95	596003,90	3251687,00	Аналитический метод	0,10	-
96	596001,29	3251688,80	Аналитический метод	0,10	-
97	595998,48	3251690,25	Аналитический метод	0,10	-
98	595839,64	3251760,27	Аналитический метод	0,10	-
99	595611,21	3251979,79	Аналитический метод	0,10	-
100	595537,73	3252106,21	Аналитический метод	0,10	-
101	595448,34	3252341,07	Аналитический метод	0,10	-
102	595623,46	3252600,03	Аналитический метод	0,10	-
103	595626,11	3252604,87	Аналитический метод	0,10	-
104	595627,63	3252610,18	Аналитический метод	0,10	-
105	595627,97	3252615,48	Аналитический метод	0,10	-
106	595627,17	3252620,74	Аналитический метод	0,10	-
107	595522,88	3253017,36	Аналитический метод	0,10	-
108	595482,16	3253179,68	Аналитический метод	0,10	-
109	595481,52	3253181,81	Аналитический метод	0,10	-
110	595480,70	3253183,87	Аналитический метод	0,10	-
111	595448,12	3253256,21	Аналитический метод	0,10	-
112	595446,90	3253258,59	Аналитический метод	0,10	-
113	595445,42	3253260,82	Аналитический метод	0,10	-
114	595288,32	3253472,91	Аналитический метод	0,10	-
115	595143,81	3253668,08	Аналитический метод	0,10	-

**ГРАФИЧЕСКОЕ ОПИСАНИЕ**  
местоположения границ публичного сервитута

Публичный сервитут в отношении земель и земельных участков в целях эксплуатации  
магистрального нефтепровода федерального значения – «Магистральный нефтепровод  
«Ярославль-Кириши-1» с 258 по 319 км»  
(наименование объекта, местоположение границ которого описано)

**Сведения о местоположении границ объекта**

1	2	3	4	5	6
116	594994,35	3253869,94	Аналитический метод	0,10	-
117	594847,62	3254068,11	Аналитический метод	0,10	-
118	594693,51	3254276,69	Аналитический метод	0,10	-
119	594562,57	3254453,08	Аналитический метод	0,10	-
120	594418,55	3254647,62	Аналитический метод	0,10	-
121	594277,45	3254838,24	Аналитический метод	0,10	-
122	594098,27	3255080,28	Аналитический метод	0,10	-
123	593975,97	3255245,72	Аналитический метод	0,10	-
124	593884,23	3255369,83	Аналитический метод	0,10	-
125	593753,13	3255546,42	Аналитический метод	0,10	-
126	593649,88	3255685,50	Аналитический метод	0,10	-
127	593534,02	3255825,16	Аналитический метод	0,10	-
128	593540,39	3255839,15	Аналитический метод	0,10	-
129	593542,31	3255845,49	Аналитический метод	0,10	-
130	593542,49	3255852,12	Аналитический метод	0,10	-
131	593540,93	3255858,56	Аналитический метод	0,10	-
132	593537,73	3255864,36	Аналитический метод	0,10	-
133	593346,88	3256113,84	Аналитический метод	0,10	-
134	593170,98	3256356,93	Аналитический метод	0,10	-
135	592804,15	3256850,61	Аналитический метод	0,10	-
136	592618,30	3257099,63	Аналитический метод	0,10	-
137	592617,03	3257101,19	Аналитический метод	0,10	-
138	592615,64	3257102,65	Аналитический метод	0,10	-
139	592601,27	3257116,55	Аналитический метод	0,10	-

**ГРАФИЧЕСКОЕ ОПИСАНИЕ**  
местоположения границ публичного сервитута

**Публичный сервитут в отношении земель и земельных участков в целях эксплуатации магистрального нефтепровода федерального значения – «Магистральный нефтепровод «Ярославль-Кириши-1» с 258 по 319 км»**  
(наименование объекта, местоположение границ которого описано)

**Сведения о местоположении границ объекта**

1	2	3	4	5	6
140	592596,18	3257120,35	Аналитический метод	0,10	-
141	592590,30	3257122,74	Аналитический метод	0,10	-
142	592584,01	3257123,58	Аналитический метод	0,10	-
143	592577,70	3257122,80	Аналитический метод	0,10	-
144	592569,44	3257120,69	Аналитический метод	0,10	-
145	592391,78	3257382,85	Аналитический метод	0,10	-
146	592270,77	3257545,18	Аналитический метод	0,10	-
147	592153,34	3257702,25	Аналитический метод	0,10	-
148	591993,09	3257903,74	Аналитический метод	0,10	-
149	591989,71	3257907,23	Аналитический метод	0,10	-
150	591985,72	3257910,00	Аналитический метод	0,10	-
151	591942,76	3257934,03	Аналитический метод	0,10	-
152	591885,63	3258028,66	Аналитический метод	0,10	-
153	591831,62	3258131,60	Аналитический метод	0,10	-
154	591829,10	3258135,47	Аналитический метод	0,10	-
155	591825,85	3258138,87	Аналитический метод	0,10	-
156	591668,12	3258276,44	Аналитический метод	0,10	-
157	591560,70	3258351,53	Аналитический метод	0,10	-
158	591587,38	3258421,02	Аналитический метод	0,10	-
159	591588,98	3258428,03	Аналитический метод	0,10	-
160	591588,52	3258435,20	Аналитический метод	0,10	-
161	591586,04	3258441,95	Аналитический метод	0,10	-
162	591581,75	3258447,71	Аналитический метод	0,10	-
163	591461,47	3258568,68	Аналитический метод	0,10	-

**ГРАФИЧЕСКОЕ ОПИСАНИЕ**  
местоположения границ публичного сервитута

**Публичный сервитут в отношении земель и земельных участков в целях эксплуатации магистрального нефтепровода федерального значения – «Магистральный нефтепровод «Ярославль-Кириши-1» с 258 по 319 км»**  
(наименование объекта, местоположение границ которого описано)

**Сведения о местоположении границ объекта**

1	2	3	4	5	6
164	591464,94	3258574,69	Аналитический метод	0,10	-
165	591467,91	3258582,35	Аналитический метод	0,10	-
166	591468,25	3258590,56	Аналитический метод	0,10	-
167	591466,16	3258597,89	Аналитический метод	0,10	-
168	591461,96	3258604,25	Аналитический метод	0,10	-
169	591449,37	3258617,17	Аналитический метод	0,10	-
170	591443,78	3258621,41	Аналитический метод	0,10	-
171	591249,61	3258846,71	Аналитический метод	0,10	-
172	590910,54	3259237,50	Аналитический метод	0,10	-
173	590742,05	3259435,98	Аналитический метод	0,10	-
174	590635,91	3259561,73	Аналитический метод	0,10	-
175	590521,74	3259686,63	Аналитический метод	0,10	-
176	589959,23	3260350,16	Аналитический метод	0,10	-
177	589643,72	3260719,20	Аналитический метод	0,10	-
178	589266,79	3261180,32	Аналитический метод	0,10	-
179	589260,50	3261194,79	Аналитический метод	0,10	-
180	589257,81	3261210,12	Аналитический метод	0,10	-
181	589256,38	3261235,28	Аналитический метод	0,10	-
182	589250,08	3261479,41	Аналитический метод	0,10	-
183	589237,39	3261790,07	Аналитический метод	0,10	-
184	589229,73	3261962,29	Аналитический метод	0,10	-
185	589213,71	3262347,95	Аналитический метод	0,10	-
186	589190,53	3262947,85	Аналитический метод	0,10	-
187	589173,56	3263341,11	Аналитический метод	0,10	-

**ГРАФИЧЕСКОЕ ОПИСАНИЕ**  
местоположения границ публичного сервитута

**Публичный сервитут в отношении земель и земельных участков в целях эксплуатации магистрального нефтепровода федерального значения – «Магистральный нефтепровод «Ярославль-Кириши-1» с 258 по 319 км»**  
(наименование объекта, местоположение границ которого описано)

**Сведения о местоположении границ объекта**

1	2	3	4	5	6
188	589154,89	3263672,11	Аналитический метод	0,10	-
189	589140,50	3264067,92	Аналитический метод	0,10	-
190	589132,33	3264410,51	Аналитический метод	0,10	-
191	589122,32	3264639,34	Аналитический метод	0,10	-
192	589108,44	3265130,54	Аналитический метод	0,10	-
193	589094,52	3265450,24	Аналитический метод	0,10	-
194	589093,77	3265546,34	Аналитический метод	0,10	-
195	589072,71	3266251,95	Аналитический метод	0,10	-
196	589061,13	3266653,95	Аналитический метод	0,10	-
197	589052,35	3266717,88	Аналитический метод	0,10	-
198	589051,70	3266721,05	Аналитический метод	0,10	-
199	589050,65	3266724,10	Аналитический метод	0,10	-
200	589034,21	3266763,53	Аналитический метод	0,10	-
201	589033,17	3266765,72	Аналитический метод	0,10	-
202	589031,92	3266767,80	Аналитический метод	0,10	-
203	589003,42	3266810,44	Аналитический метод	0,10	-
204	589002,82	3266811,30	Аналитический метод	0,10	-
205	589002,19	3266812,13	Аналитический метод	0,10	-
206	588615,63	3267297,11	Аналитический метод	0,10	-
207	588121,67	3267919,87	Аналитический метод	0,10	-
208	587855,71	3268256,09	Аналитический метод	0,10	-
209	587756,17	3268377,68	Аналитический метод	0,10	-
210	587747,89	3268393,81	Аналитический метод	0,10	-
211	587744,60	3268413,19	Аналитический метод	0,10	-

**ГРАФИЧЕСКОЕ ОПИСАНИЕ**  
местоположения границ публичного сервитута

**Публичный сервитут в отношении земель и земельных участков в целях эксплуатации магистрального нефтепровода федерального значения – «Магистральный нефтепровод «Ярославль-Кириши-1» с 258 по 319 км»**  
(наименование объекта, местоположение границ которого описано)

**Сведения о местоположении границ объекта**

1	2	3	4	5	6
212	587740,72	3268444,12	Аналитический метод	0,10	-
213	587732,25	3268495,10	Аналитический метод	0,10	-
214	587731,84	3268497,07	Аналитический метод	0,10	-
215	587731,27	3268499,00	Аналитический метод	0,10	-
216	587726,92	3268511,89	Аналитический метод	0,10	-
217	587726,76	3268512,81	Аналитический метод	0,10	-
218	587724,25	3268527,30	Аналитический метод	0,10	-
219	587723,98	3268528,83	Аналитический метод	0,10	-
220	587665,05	3268878,47	Аналитический метод	0,10	-
221	587638,96	3269060,97	Аналитический метод	0,10	-
222	587634,94	3269089,04	Аналитический метод	0,10	-
223	587634,51	3269091,29	Аналитический метод	0,10	-
224	587633,88	3269093,49	Аналитический метод	0,10	-
225	587633,04	3269095,62	Аналитический метод	0,10	-
226	587632,02	3269097,67	Аналитический метод	0,10	-
227	587629,38	3269102,40	Аналитический метод	0,10	-
228	587627,84	3269104,82	Аналитический метод	0,10	-
229	587625,04	3269108,02	Аналитический метод	0,10	-
230	587622,08	3269111,39	Аналитический метод	0,10	-
231	587619,14	3269114,60	Аналитический метод	0,10	-
232	587616,04	3269117,68	Аналитический метод	0,10	-
233	587613,87	3269119,30	Аналитический метод	0,10	-
234	587611,54	3269120,67	Аналитический метод	0,10	-
235	587606,65	3269137,94	Аналитический метод	0,10	-



**ГРАФИЧЕСКОЕ ОПИСАНИЕ**  
местоположения границ публичного сервитута

Публичный сервитут в отношении земель и земельных участков в целях эксплуатации  
магистрального нефтепровода федерального значения – «Магистральный нефтепровод  
«Ярославль-Кириши-1» с 258 по 319 км»  
(наименование объекта, местоположение границ которого описано)

**Сведения о местоположении границ объекта**

1	2	3	4	5	6
236	587596,75	3269166,53	Аналитический метод	0,10	-
237	587595,99	3269168,47	Аналитический метод	0,10	-
238	587594,94	3269170,57	Аналитический метод	0,10	-
239	587374,23	3269573,76	Аналитический метод	0,10	-
240	587057,88	3270155,89	Аналитический метод	0,10	-
241	587051,12	3270169,32	Аналитический метод	0,10	-
242	587027,86	3270253,36	Аналитический метод	0,10	-
243	586808,97	3271044,10	Аналитический метод	0,10	-
244	586767,98	3271196,71	Аналитический метод	0,10	-
245	586751,87	3271242,44	Аналитический метод	0,10	-
246	586751,51	3271243,40	Аналитический метод	0,10	-
247	586751,11	3271244,35	Аналитический метод	0,10	-
248	586750,67	3271245,28	Аналитический метод	0,10	-
249	586750,19	3271246,19	Аналитический метод	0,10	-
250	586725,50	3271291,04	Аналитический метод	0,10	-
251	586724,60	3271292,55	Аналитический метод	0,10	-
252	586723,59	3271293,99	Аналитический метод	0,10	-
253	586722,49	3271295,35	Аналитический метод	0,10	-
254	586721,29	3271296,64	Аналитический метод	0,10	-
255	586639,70	3271378,39	Аналитический метод	0,10	-
256	586432,81	3271607,47	Аналитический метод	0,10	-
257	586415,41	3271636,60	Аналитический метод	0,10	-
258	586251,76	3271946,54	Аналитический метод	0,10	-
259	586047,86	3272325,20	Аналитический метод	0,10	-

**ГРАФИЧЕСКОЕ ОПИСАНИЕ**  
местоположения границ публичного сервитута

**Публичный сервитут в отношении земель и земельных участков в целях эксплуатации магистрального нефтепровода федерального значения – «Магистральный нефтепровод «Ярославль-Кириши-1» с 258 по 319 км»**  
(наименование объекта, местоположение границ которого описано)

**Сведения о местоположении границ объекта**

1	2	3	4	5	6
260	585708,78	3272945,57	Аналитический метод	0,10	-
261	585690,17	3272971,62	Аналитический метод	0,10	-
262	585689,06	3272973,06	Аналитический метод	0,10	-
263	585687,84	3272974,42	Аналитический метод	0,10	-
264	585686,53	3272975,69	Аналитический метод	0,10	-
265	585685,13	3272976,85	Аналитический метод	0,10	-
266	585350,33	3273235,86	Аналитический метод	0,10	-
267	585120,15	3273413,60	Аналитический метод	0,10	-
268	585066,38	3273503,94	Аналитический метод	0,10	-
269	584412,52	3274992,31	Аналитический метод	0,10	-
270	584259,91	3275316,71	Аналитический метод	0,10	-
271	584101,36	3275677,81	Аналитический метод	0,10	-
272	583955,64	3275968,10	Аналитический метод	0,10	-
273	583877,92	3276100,84	Аналитический метод	0,10	-
274	583724,65	3276343,25	Аналитический метод	0,10	-
275	583648,50	3276471,88	Аналитический метод	0,10	-
276	583349,27	3276959,72	Аналитический метод	0,10	-
277	583008,14	3277527,94	Аналитический метод	0,10	-
278	582864,65	3277769,84	Аналитический метод	0,10	-
279	582648,70	3278136,98	Аналитический метод	0,10	-
280	582585,38	3278263,85	Аналитический метод	0,10	-
281	582469,71	3278534,69	Аналитический метод	0,10	-
282	582349,79	3278779,67	Аналитический метод	0,10	-
283	582162,98	3279149,51	Аналитический метод	0,10	-

**ГРАФИЧЕСКОЕ ОПИСАНИЕ**  
местоположения границ публичного сервитута

**Публичный сервитут в отношении земель и земельных участков в целях эксплуатации магистрального нефтепровода федерального значения – «Магистральный нефтепровод «Ярославль-Кириши-1» с 258 по 319 км»**  
(наименование объекта, местоположение границ которого описано)

**Сведения о местоположении границ объекта**

1	2	3	4	5	6
284	581939,03	3279580,03	Аналитический метод	0,10	-
285	581819,57	3279824,03	Аналитический метод	0,10	-
286	581643,87	3280181,11	Аналитический метод	0,10	-
287	581628,02	3280226,58	Аналитический метод	0,10	-
288	581567,63	3280470,33	Аналитический метод	0,10	-
289	581436,56	3280980,78	Аналитический метод	0,10	-
290	581290,30	3281584,30	Аналитический метод	0,10	-
291	581251,65	3281738,42	Аналитический метод	0,10	-
292	581200,59	3281953,20	Аналитический метод	0,10	-
293	581169,55	3282063,68	Аналитический метод	0,10	-
294	581168,55	3282066,56	Аналитический метод	0,10	-
295	581167,20	3282069,30	Аналитический метод	0,10	-
296	581145,53	3282107,32	Аналитический метод	0,10	-
297	581144,89	3282108,38	Аналитический метод	0,10	-
298	581144,20	3282109,41	Аналитический метод	0,10	-
299	580983,89	3282335,36	Аналитический метод	0,10	-
300	580563,78	3282921,99	Аналитический метод	0,10	-
301	580319,46	3283251,73	Аналитический метод	0,10	-
302	580016,67	3283667,40	Аналитический метод	0,10	-
303	579988,17	3283716,95	Аналитический метод	0,10	-
304	579975,28	3283754,69	Аналитический метод	0,10	-
305	579917,51	3283961,07	Аналитический метод	0,10	-
306	579802,51	3284400,67	Аналитический метод	0,10	-
307	579758,52	3284599,96	Аналитический метод	0,10	-

**ГРАФИЧЕСКОЕ ОПИСАНИЕ**  
местоположения границ публичного сервитута

**Публичный сервитут в отношении земель и земельных участков в целях эксплуатации магистрального нефтепровода федерального значения – «Магистральный нефтепровод «Ярославль-Кириши-1» с 258 по 319 км»**  
(наименование объекта, местоположение границ которого описано)

**Сведения о местоположении границ объекта**

1	2	3	4	5	6
308	579499,17	3285678,98	Аналитический метод	0,10	-
309	579469,45	3285795,18	Аналитический метод	0,10	-
310	579450,38	3286069,03	Аналитический метод	0,10	-
311	579441,23	3286216,75	Аналитический метод	0,10	-
312	579436,52	3286333,79	Аналитический метод	0,10	-
313	579445,75	3286365,57	Аналитический метод	0,10	-
314	579446,43	3286368,64	Аналитический метод	0,10	-
315	579446,74	3286372,54	Аналитический метод	0,10	-
316	579448,36	3286425,37	Аналитический метод	0,10	-
317	579446,28	3286457,50	Аналитический метод	0,10	-
318	579445,44	3286475,41	Аналитический метод	0,10	-
319	579447,13	3286479,56	Аналитический метод	0,10	-
320	579448,06	3286483,95	Аналитический метод	0,10	-
321	579451,36	3286489,26	Аналитический метод	0,10	-
322	579453,24	3286495,22	Аналитический метод	0,10	-
323	579453,59	3286501,47	Аналитический метод	0,10	-
324	579452,37	3286507,60	Аналитический метод	0,10	-
325	579453,06	3286514,26	Аналитический метод	0,10	-
326	579451,95	3286520,87	Аналитический метод	0,10	-
327	579449,13	3286526,94	Аналитический метод	0,10	-
328	579444,80	3286532,05	Аналитический метод	0,10	-
329	579443,74	3286534,11	Аналитический метод	0,10	-
330	579442,61	3286535,91	Аналитический метод	0,10	-
331	579441,71	3286554,99	Аналитический метод	0,10	-

**ГРАФИЧЕСКОЕ ОПИСАНИЕ**  
местоположения границ публичного сервитута

**Публичный сервитут в отношении земель и земельных участков в целях эксплуатации магистрального нефтепровода федерального значения – «Магистральный нефтепровод «Ярославль-Кириши-1» с 258 по 319 км»**  
(наименование объекта, местоположение границ которого описано)

**Сведения о местоположении границ объекта**

1	2	3	4	5	6
332	579441,37	3286558,12	Аналитический метод	0,10	-
333	579440,63	3286561,19	Аналитический метод	0,10	-
334	579432,71	3286586,88	Аналитический метод	0,10	-
335	579429,75	3286593,17	Аналитический метод	0,10	-
336	579425,18	3286598,42	Аналитический метод	0,10	-
337	579419,33	3286602,19	Аналитический метод	0,10	-
338	579412,67	3286604,21	Аналитический метод	0,10	-
339	579312,07	3286619,91	Аналитический метод	0,10	-
340	579194,50	3286800,00	Аналитический метод	0,10	-
341	579200,01	3286969,07	Аналитический метод	0,10	-
342	579199,80	3286973,20	Аналитический метод	0,10	-
343	579198,91	3286977,25	Аналитический метод	0,10	-
344	579197,37	3286981,09	Аналитический метод	0,10	-
345	579195,21	3286984,62	Аналитический метод	0,10	-
346	579111,50	3287099,28	Аналитический метод	0,10	-
347	578829,91	3287379,55	Аналитический метод	0,10	-
348	578838,30	3287458,99	Аналитический метод	0,10	-
349	578838,28	3287464,44	Аналитический метод	0,10	-
350	578837,08	3287469,75	Аналитический метод	0,10	-
351	578834,26	3287475,45	Аналитический метод	0,10	-
352	578830,09	3287480,27	Аналитический метод	0,10	-
353	578748,63	3287564,81	Аналитический метод	0,10	-
354	578746,31	3287566,63	Аналитический метод	0,10	-
355	578743,82	3287568,21	Аналитический метод	0,10	-

**ГРАФИЧЕСКОЕ ОПИСАНИЕ**  
местоположения границ публичного сервитута

**Публичный сервитут в отношении земель и земельных участков в целях эксплуатации магистрального нефтепровода федерального значения – «Магистральный нефтепровод «Ярославль-Кириши-1» с 258 по 319 км»**  
(наименование объекта, местоположение границ которого описано)

**Сведения о местоположении границ объекта**

1	2	3	4	5	6
356	578740,34	3287569,80	Аналитический метод	0,10	-
357	578736,67	3287570,84	Аналитический метод	0,10	-
358	578693,23	3287579,61	Аналитический метод	0,10	-
359	578632,93	3287645,80	Аналитический метод	0,10	-
360	578650,84	3287664,49	Аналитический метод	0,10	-
361	578654,25	3287664,90	Аналитический метод	0,10	-
362	578656,22	3287664,76	Аналитический метод	0,10	-
363	578658,49	3287664,26	Аналитический метод	0,10	-
364	578660,73	3287663,37	Аналитический метод	0,10	-
365	578662,62	3287662,24	Аналитический метод	0,10	-
366	578664,36	3287660,79	Аналитический метод	0,10	-
367	578667,23	3287663,69	Аналитический метод	0,10	-
368	578666,01	3287665,04	Аналитический метод	0,10	-
369	578664,34	3287667,66	Аналитический метод	0,10	-
370	578663,39	3287670,17	Аналитический метод	0,10	-
371	578662,92	3287672,70	Аналитический метод	0,10	-
372	578662,88	3287675,03	Аналитический метод	0,10	-
373	578663,28	3287677,57	Аналитический метод	0,10	-
374	578672,98	3287687,54	Аналитический метод	0,10	-
375	578676,88	3287691,08	Аналитический метод	0,10	-
376	578681,56	3287694,35	Аналитический метод	0,10	-
377	578685,59	3287696,51	Аналитический метод	0,10	-
378	578690,88	3287698,62	Аналитический метод	0,10	-
379	578695,18	3287699,75	Аналитический метод	0,10	-



**ГРАФИЧЕСКОЕ ОПИСАНИЕ**  
местоположения границ публичного сервитута

Публичный сервитут в отношении земель и земельных участков в целях эксплуатации  
магистрального нефтепровода федерального значения – «Магистральный нефтепровод  
«Ярославль-Кириши-1» с 258 по 319 км»  
(наименование объекта, местоположение границ которого описано)

**Сведения о местоположении границ объекта**

1	2	3	4	5	6
380	578700,86	3287700,54	Аналитический метод	0,10	-
381	578706,55	3287700,57	Аналитический метод	0,10	-
382	578713,23	3287699,83	Аналитический метод	0,10	-
383	578719,35	3287698,26	Аналитический метод	0,10	-
384	578723,53	3287696,59	Аналитический метод	0,10	-
385	578728,82	3287693,76	Аналитический метод	0,10	-
386	578737,29	3287687,57	Аналитический метод	0,10	-
387	578775,94	3287658,70	Аналитический метод	0,10	-
388	578810,02	3287634,00	Аналитический метод	0,10	-
389	578813,72	3287630,87	Аналитический метод	0,10	-
390	578820,55	3287626,20	Аналитический метод	0,10	-
391	578821,92	3287623,00	Аналитический метод	0,10	-
392	578823,05	3287619,60	Аналитический метод	0,10	-
393	578823,12	3287616,00	Аналитический метод	0,10	-
394	578822,94	3287612,22	Аналитический метод	0,10	-
395	578838,96	3287643,08	Аналитический метод	0,10	-
396	578836,11	3287639,72	Аналитический метод	0,10	-
397	578833,80	3287637,40	Аналитический метод	0,10	-
398	578831,25	3287636,13	Аналитический метод	0,10	-
399	578827,65	3287635,62	Аналитический метод	0,10	-
400	578823,81	3287635,98	Аналитический метод	0,10	-
401	578820,02	3287637,34	Аналитический метод	0,10	-
402	578829,02	3287650,38	Аналитический метод	0,10	-
403	578838,91	3287665,10	Аналитический метод	0,10	-



**ГРАФИЧЕСКОЕ ОПИСАНИЕ**  
местоположения границ публичного сервитута

**Публичный сервитут в отношении земель и земельных участков в целях эксплуатации магистрального нефтепровода федерального значения – «Магистральный нефтепровод «Ярославль-Кириши-1» с 258 по 319 км»**  
(наименование объекта, местоположение границ которого описано)

**Сведения о местоположении границ объекта**

1	2	3	4	5	6
404	578850,56	3287682,02	Аналитический метод	0,10	-
405	578851,20	3287681,57	Аналитический метод	0,10	-
406	578852,92	3287684,03	Аналитический метод	0,10	-
407	578851,28	3287685,17	Аналитический метод	0,10	-
408	578849,56	3287682,72	Аналитический метод	0,10	-
409	578850,21	3287682,27	Аналитический метод	0,10	-
410	578838,32	3287665,74	Аналитический метод	0,10	-
411	578828,38	3287652,25	Аналитический метод	0,10	-
412	578818,18	3287638,92	Аналитический метод	0,10	-
413	578755,86	3287687,05	Аналитический метод	0,10	-
414	578739,89	3287699,10	Аналитический метод	0,10	-
415	578734,87	3287702,47	Аналитический метод	0,10	-
416	578728,06	3287705,88	Аналитический метод	0,10	-
417	578722,88	3287707,71	Аналитический метод	0,10	-
418	578717,57	3287709,06	Аналитический метод	0,10	-
419	578712,16	3287709,94	Аналитический метод	0,10	-
420	578706,72	3287710,24	Аналитический метод	0,10	-
421	578701,29	3287709,96	Аналитический метод	0,10	-
422	578695,69	3287709,09	Аналитический метод	0,10	-
423	578688,03	3287706,87	Аналитический метод	0,10	-
424	578683,03	3287704,76	Аналитический метод	0,10	-
425	578678,28	3287702,17	Аналитический метод	0,10	-
426	578676,67	3287699,70	Аналитический метод	0,10	-
427	578672,60	3287696,35	Аналитический метод	0,10	-

**ГРАФИЧЕСКОЕ ОПИСАНИЕ**  
местоположения границ публичного сервитута

**Публичный сервитут в отношении земель и земельных участков в целях эксплуатации магистрального нефтепровода федерального значения – «Магистральный нефтепровод «Ярославль-Кириши-1» с 258 по 319 км»**  
(наименование объекта, местоположение границ которого описано)

**Сведения о местоположении границ объекта**

1	2	3	4	5	6
428	578663,13	3287686,95	Аналитический метод	0,10	-
429	578660,81	3287685,02	Аналитический метод	0,10	-
430	578657,27	3287683,49	Аналитический метод	0,10	-
431	578653,50	3287682,96	Аналитический метод	0,10	-
432	578649,77	3287683,41	Аналитический метод	0,10	-
433	578646,15	3287684,88	Аналитический метод	0,10	-
434	578643,24	3287687,07	Аналитический метод	0,10	-
435	578640,34	3287684,15	Аналитический метод	0,10	-
436	578642,69	3287681,17	Аналитический метод	0,10	-
437	578644,17	3287677,73	Аналитический метод	0,10	-
438	578644,73	3287673,94	Аналитический метод	0,10	-
439	578644,28	3287670,16	Аналитический метод	0,10	-
440	578642,87	3287666,64	Аналитический метод	0,10	-
441	578635,29	3287659,01	Аналитический метод	0,10	-
442	578628,10	3287652,05	Аналитический метод	0,10	-
443	578627,64	3287651,60	Аналитический метод	0,10	-
444	578598,27	3287683,84	Аналитический метод	0,10	-
445	578331,54	3287940,19	Аналитический метод	0,10	-
446	577934,89	3288346,54	Аналитический метод	0,10	-
447	577864,69	3288413,46	Аналитический метод	0,10	-
448	577744,56	3288527,99	Аналитический метод	0,10	-
449	577489,93	3288778,34	Аналитический метод	0,10	-
450	577110,69	3289059,12	Аналитический метод	0,10	-
451	576421,22	3289596,46	Аналитический метод	0,10	-

**ГРАФИЧЕСКОЕ ОПИСАНИЕ**  
местоположения границ публичного сервитута

**Публичный сервитут в отношении земель и земельных участков в целях эксплуатации магистрального нефтепровода федерального значения – «Магистральный нефтепровод «Ярославль-Кириши-1» с 258 по 319 км»**  
(наименование объекта, местоположение границ которого описано)

**Сведения о местоположении границ объекта**

1	2	3	4	5	6
452	576424,93	3289613,39	Аналитический метод	0,10	-
453	576426,16	3289616,49	Аналитический метод	0,10	-
454	576428,37	3289619,03	Аналитический метод	0,10	-
455	576431,26	3289620,68	Аналитический метод	0,10	-
456	576434,71	3289621,30	Аналитический метод	0,10	-
457	576437,73	3289620,83	Аналитический метод	0,10	-
458	576440,81	3289619,22	Аналитический метод	0,10	-
459	576444,12	3289617,07	Аналитический метод	0,10	-
460	576447,29	3289621,33	Аналитический метод	0,10	-
461	576429,36	3289636,36	Аналитический метод	0,10	-
462	576418,17	3289644,11	Аналитический метод	0,10	-
463	576415,53	3289638,40	Аналитический метод	0,10	-
464	576417,92	3289636,84	Аналитический метод	0,10	-
465	576419,75	3289634,71	Аналитический метод	0,10	-
466	576420,92	3289632,19	Аналитический метод	0,10	-
467	576420,19	3289627,96	Аналитический метод	0,10	-
468	576415,10	3289608,85	Аналитический метод	0,10	-
469	576413,57	3289602,43	Аналитический метод	0,10	-
470	576261,47	3289720,97	Аналитический метод	0,10	-
471	576279,62	3289736,26	Аналитический метод	0,10	-
472	576281,65	3289737,59	Аналитический метод	0,10	-
473	576284,09	3289738,65	Аналитический метод	0,10	-
474	576289,14	3289737,43	Аналитический метод	0,10	-
475	576293,51	3289741,48	Аналитический метод	0,10	-

**ГРАФИЧЕСКОЕ ОПИСАНИЕ**  
местоположения границ публичного сервитута

**Публичный сервитут в отношении земель и земельных участков в целях эксплуатации магистрального нефтепровода федерального значения – «Магистральный нефтепровод «Ярославль-Кириши-1» с 258 по 319 км»**  
(наименование объекта, местоположение границ которого описано)

**Сведения о местоположении границ объекта**

1	2	3	4	5	6
476	576273,84	3289759,55	Аналитический метод	0,10	-
477	576268,24	3289754,11	Аналитический метод	0,10	-
478	576270,78	3289748,84	Аналитический метод	0,10	-
479	576271,46	3289745,37	Аналитический метод	0,10	-
480	576270,28	3289741,24	Аналитический метод	0,10	-
481	576268,21	3289736,96	Аналитический метод	0,10	-
482	576254,74	3289726,21	Аналитический метод	0,10	-
483	576074,14	3289866,96	Аналитический метод	0,10	-
484	575281,96	3290464,06	Аналитический метод	0,10	-
485	575250,07	3290425,52	Аналитический метод	0,10	-
486	575250,96	3290424,82	Аналитический метод	0,10	-
487	575477,11	3290254,36	Аналитический метод	0,10	-
488	575478,26	3290252,75	Аналитический метод	0,10	-
489	575502,15	3290234,60	Аналитический метод	0,10	-
490	575504,38	3290233,80	Аналитический метод	0,10	-
491	576043,72	3289827,28	Аналитический метод	0,10	-
492	577080,45	3289019,30	Аналитический метод	0,10	-
493	577457,37	3288740,24	Аналитический метод	0,10	-
494	577709,78	3288492,07	Аналитический метод	0,10	-
495	577830,19	3288377,28	Аналитический метод	0,10	-
496	577899,73	3288310,98	Аналитический метод	0,10	-
497	578296,32	3287904,69	Аналитический метод	0,10	-
498	578531,08	3287679,07	Аналитический метод	0,10	-
499	578549,10	3287651,30	Аналитический метод	0,10	-

**ГРАФИЧЕСКОЕ ОПИСАНИЕ**  
местоположения границ публичного сервитута

**Публичный сервитут в отношении земель и земельных участков в целях эксплуатации магистрального нефтепровода федерального значения – «Магистральный нефтепровод «Ярославль-Кириши-1» с 258 по 319 км»**  
(наименование объекта, местоположение границ которого описано)

**Сведения о местоположении границ объекта**

1	2	3	4	5	6
500	578555,07	3287644,29	Аналитический метод	0,10	-
501	578560,46	3287639,78	Аналитический метод	0,10	-
502	578567,23	3287635,62	Аналитический метод	0,10	-
503	578573,26	3287632,97	Аналитический метод	0,10	-
504	578578,45	3287631,36	Аналитический метод	0,10	-
505	578661,78	3287539,88	Аналитический метод	0,10	-
506	578664,66	3287537,18	Аналитический метод	0,10	-
507	578667,93	3287534,97	Аналитический метод	0,10	-
508	578671,51	3287533,30	Аналитический метод	0,10	-
509	578675,31	3287532,21	Аналитический метод	0,10	-
510	578719,14	3287523,37	Аналитический метод	0,10	-
511	578787,35	3287452,65	Аналитический метод	0,10	-
512	578778,93	3287372,90	Аналитический метод	0,10	-
513	578778,96	3287367,33	Аналитический метод	0,10	-
514	578780,23	3287361,90	Аналитический метод	0,10	-
515	578782,67	3287356,90	Аналитический метод	0,10	-
516	578786,15	3287352,55	Аналитический метод	0,10	-
517	579073,44	3287066,62	Аналитический метод	0,10	-
518	579149,75	3286962,09	Аналитический метод	0,10	-
519	579144,27	3286793,74	Аналитический метод	0,10	-
520	579144,44	3286789,93	Аналитический метод	0,10	-
521	579145,19	3286786,19	Аналитический метод	0,10	-
522	579146,51	3286782,56	Аналитический метод	0,10	-
523	579148,38	3286779,18	Аналитический метод	0,10	-

**ГРАФИЧЕСКОЕ ОПИСАНИЕ**  
местоположения границ публичного сервитута

**Публичный сервитут в отношении земель и земельных участков в целях эксплуатации магистрального нефтепровода федерального значения – «Магистральный нефтепровод «Ярославль-Кириши-1» с 258 по 319 км»**  
(наименование объекта, местоположение границ которого описано)

**Сведения о местоположении границ объекта**

1	2	3	4	5	6
524	579276,29	3286583,25	Аналитический метод	0,10	-
525	579279,59	3286579,20	Аналитический метод	0,10	-
526	579283,66	3286575,92	Аналитический метод	0,10	-
527	579288,32	3286573,56	Аналитический метод	0,10	-
528	579293,37	3286572,22	Аналитический метод	0,10	-
529	579389,53	3286557,22	Аналитический метод	0,10	-
530	579391,92	3286549,48	Аналитический метод	0,10	-
531	579393,25	3286521,08	Аналитический метод	0,10	-
532	579393,82	3286508,93	Аналитический метод	0,10	-
533	579394,27	3286499,32	Аналитический метод	0,10	-
534	579394,91	3286485,65	Аналитический метод	0,10	-
535	579396,36	3286454,70	Аналитический метод	0,10	-
536	579398,33	3286424,51	Аналитический метод	0,10	-
537	579397,00	3286381,49	Аналитический метод	0,10	-
538	579396,85	3286376,47	Аналитический метод	0,10	-
539	579387,37	3286343,82	Аналитический метод	0,10	-
540	579386,89	3286341,86	Аналитический метод	0,10	-
541	579386,56	3286339,87	Аналитический метод	0,10	-
542	579386,40	3286337,86	Аналитический метод	0,10	-
543	579386,40	3286335,85	Аналитический метод	0,10	-
544	579391,29	3286214,21	Аналитический метод	0,10	-
545	579400,48	3286065,75	Аналитический метод	0,10	-
546	579419,73	3285789,44	Аналитический метод	0,10	-
547	579419,99	3285787,20	Аналитический метод	0,10	-



**ГРАФИЧЕСКОЕ ОПИСАНИЕ**  
местоположения границ публичного сервитута

**Публичный сервитут в отношении земель и земельных участков в целях эксплуатации магистрального нефтепровода федерального значения – «Магистральный нефтепровод «Ярославль-Кириши-1» с 258 по 319 км»**  
(наименование объекта, местоположение границ которого описано)

**Сведения о местоположении границ объекта**

1	2	3	4	5	6
548	579420,45	3285784,99	Аналитический метод	0,10	-
549	579450,63	3285666,94	Аналитический метод	0,10	-
550	579709,76	3284588,88	Аналитический метод	0,10	-
551	579753,89	3284388,95	Аналитический метод	0,10	-
552	579869,25	3283948,01	Аналитический метод	0,10	-
553	579927,50	3283739,85	Аналитический метод	0,10	-
554	579941,63	3283698,50	Аналитический метод	0,10	-
555	579942,52	3283696,26	Аналитический метод	0,10	-
556	579943,62	3283694,11	Аналитический метод	0,10	-
557	579974,70	3283640,16	Аналитический метод	0,10	-
558	580279,16	3283222,13	Аналитический метод	0,10	-
559	580523,36	3282892,55	Аналитический метод	0,10	-
560	580943,17	3282306,34	Аналитический метод	0,10	-
561	581102,70	3282081,48	Аналитический метод	0,10	-
562	581122,24	3282047,21	Аналитический метод	0,10	-
563	581152,17	3281940,66	Аналитический метод	0,10	-
564	581203,07	3281726,56	Аналитический метод	0,10	-
565	581241,76	3281572,32	Аналитический метод	0,10	-
566	581388,04	3280968,68	Аналитический метод	0,10	-
567	581519,15	3280458,09	Аналитический метод	0,10	-
568	581579,76	3280213,44	Аналитический метод	0,10	-
569	581580,07	3280212,32	Аналитический метод	0,10	-
570	581580,42	3280211,22	Аналитический метод	0,10	-
571	581597,15	3280163,21	Аналитический метод	0,10	-



**ГРАФИЧЕСКОЕ ОПИСАНИЕ**  
местоположения границ публичного сервитута

Публичный сервитут в отношении земель и земельных участков в целях эксплуатации  
магистрального нефтепровода федерального значения – «Магистральный нефтепровод  
«Ярославль-Кириши-1» с 258 по 319 км»  
(наименование объекта, местоположение границ которого описано)

**Сведения о местоположении границ объекта**

1	2	3	4	5	6
572	581597,70	3280161,79	Аналитический метод	0,10	-
573	581598,33	3280160,40	Аналитический метод	0,10	-
574	581774,69	3279801,99	Аналитический метод	0,10	-
575	581894,39	3279557,49	Аналитический метод	0,10	-
576	582118,48	3279126,71	Аналитический метод	0,10	-
577	582305,01	3278757,41	Аналитический метод	0,10	-
578	582424,23	3278513,87	Аналитический метод	0,10	-
579	582539,98	3278242,85	Аналитический метод	0,10	-
580	582604,74	3278113,12	Аналитический метод	0,10	-
581	582821,64	3277744,34	Аналитический метод	0,10	-
582	582965,24	3277502,26	Аналитический метод	0,10	-
583	583306,59	3276933,68	Аналитический метод	0,10	-
584	583605,68	3276446,08	Аналитический метод	0,10	-
585	583682,19	3276316,84	Аналитический метод	0,10	-
586	583835,15	3276074,93	Аналитический метод	0,10	-
587	583911,68	3275944,22	Аналитический метод	0,10	-
588	584056,10	3275656,53	Аналитический метод	0,10	-
589	584214,53	3275295,72	Аналитический метод	0,10	-
590	584367,00	3274971,61	Аналитический метод	0,10	-
591	585021,84	3273481,02	Аналитический метод	0,10	-
592	585079,62	3273383,93	Аналитический метод	0,10	-
593	585080,91	3273381,97	Аналитический метод	0,10	-
594	585082,39	3273380,14	Аналитический метод	0,10	-
595	585084,03	3273378,46	Аналитический метод	0,10	-

**ГРАФИЧЕСКОЕ ОПИСАНИЕ**  
местоположения границ публичного сервитута

**Публичный сервитут в отношении земель и земельных участков в целях эксплуатации магистрального нефтепровода федерального значения – «Магистральный нефтепровод «Ярославль-Кириши-1» с 258 по 319 км»**  
(наименование объекта, местоположение границ которого описано)

**Сведения о местоположении границ объекта**

1	2	3	4	5	6
596	585085,82	3273376,93	Аналитический метод	0,10	-
597	585319,75	3273196,30	Аналитический метод	0,10	-
598	585651,63	3272939,55	Аналитический метод	0,10	-
599	585666,36	3272918,95	Аналитический метод	0,10	-
600	586003,92	3272301,36	Аналитический метод	0,10	-
601	586207,64	3271923,02	Аналитический метод	0,10	-
602	586371,50	3271612,68	Аналитический метод	0,10	-
603	586371,82	3271612,10	Аналитический метод	0,10	-
604	586372,17	3271611,49	Аналитический метод	0,10	-
605	586390,99	3271579,99	Аналитический метод	0,10	-
606	586392,51	3271577,68	Аналитический метод	0,10	-
607	586394,27	3271575,56	Аналитический метод	0,10	-
608	586603,42	3271343,95	Аналитический метод	0,10	-
609	586683,41	3271263,82	Аналитический метод	0,10	-
610	586705,39	3271223,88	Аналитический метод	0,10	-
611	586720,18	3271181,89	Аналитический метод	0,10	-
612	586760,73	3271030,94	Аналитический метод	0,10	-
613	586979,68	3270240,02	Аналитический метод	0,10	-
614	587003,59	3270153,61	Аналитический метод	0,10	-
615	587004,35	3270151,28	Аналитический метод	0,10	-
616	587005,36	3270149,03	Аналитический метод	0,10	-
617	587013,58	3270132,71	Аналитический метод	0,10	-
618	587330,33	3269549,82	Аналитический метод	0,10	-
619	587550,19	3269148,19	Аналитический метод	0,10	-

**ГРАФИЧЕСКОЕ ОПИСАНИЕ**  
местоположения границ публичного сервитута

Публичный сервитут в отношении земель и земельных участков в целях эксплуатации  
магистрального нефтепровода федерального значения – «Магистральный нефтепровод  
«Ярославль-Кириши-1» с 258 по 319 км»  
(наименование объекта, местоположение границ которого описано)

**Сведения о местоположении границ объекта**

1	2	3	4	5	6
620	587558,93	3269122,94	Аналитический метод	0,10	-
621	587565,33	3269100,36	Аналитический метод	0,10	-
622	587566,14	3269097,95	Аналитический метод	0,10	-
623	587567,20	3269095,64	Аналитический метод	0,10	-
624	587569,25	3269092,35	Аналитический метод	0,10	-
625	587571,67	3269089,33	Аналитический метод	0,10	-
626	587574,34	3269086,11	Аналитический метод	0,10	-
627	587575,28	3269085,14	Аналитический метод	0,10	-
628	587576,27	3269084,22	Аналитический метод	0,10	-
629	587577,71	3269083,04	Аналитический метод	0,10	-
630	587579,24	3269081,97	Аналитический метод	0,10	-
631	587579,96	3269081,52	Аналитический метод	0,10	-
632	587583,89	3269079,07	Аналитический метод	0,10	-
633	587586,22	3269076,51	Аналитический метод	0,10	-
634	587589,46	3269053,89	Аналитический метод	0,10	-
635	587615,65	3268870,77	Аналитический метод	0,10	-
636	587674,70	3268520,33	Аналитический метод	0,10	-
637	587674,99	3268518,68	Аналитический метод	0,10	-
638	587677,94	3268501,71	Аналитический метод	0,10	-
639	587678,39	3268499,55	Аналитический метод	0,10	-
640	587678,98	3268497,58	Аналитический метод	0,10	-
641	587683,26	3268484,91	Аналитический метод	0,10	-
642	587691,24	3268436,92	Аналитический метод	0,10	-
643	587695,12	3268405,89	Аналитический метод	0,10	-

**ГРАФИЧЕСКОЕ ОПИСАНИЕ**  
местоположения границ публичного сервитута

**Публичный сервитут в отношении земель и земельных участков в целях эксплуатации магистрального нефтепровода федерального значения – «Магистральный нефтепровод «Ярославль-Кириши-1» с 258 по 319 км»**  
(наименование объекта, местоположение границ которого описано)

**Сведения о местоположении границ объекта**

1	2	3	4	5	6
644	587699,21	3268381,81	Аналитический метод	0,10	-
645	587699,61	3268379,85	Аналитический метод	0,10	-
646	587700,17	3268377,92	Аналитический метод	0,10	-
647	587700,84	3268376,14	Аналитический метод	0,10	-
648	587701,65	3268374,41	Аналитический метод	0,10	-
649	587714,11	3268350,12	Аналитический метод	0,10	-
650	587816,75	3268224,75	Аналитический метод	0,10	-
651	588082,47	3267888,83	Аналитический метод	0,10	-
652	588576,49	3267265,99	Аналитический метод	0,10	-
653	588962,44	3266781,79	Аналитический метод	0,10	-
654	588989,00	3266742,04	Аналитический метод	0,10	-
655	589003,25	3266707,86	Аналитический метод	0,10	-
656	589011,23	3266649,81	Аналитический метод	0,10	-
657	589022,73	3266250,49	Аналитический метод	0,10	-
658	589043,77	3265545,40	Аналитический метод	0,10	-
659	589044,52	3265448,96	Аналитический метод	0,10	-
660	589058,48	3265128,74	Аналитический метод	0,10	-
661	589072,36	3264637,54	Аналитический метод	0,10	-
662	589082,35	3264408,83	Аналитический метод	0,10	-
663	589090,52	3264066,42	Аналитический метод	0,10	-
664	589104,95	3263669,79	Аналитический метод	0,10	-
665	589123,62	3263338,63	Аналитический метод	0,10	-
666	589140,57	3262945,81	Аналитический метод	0,10	-
667	589163,75	3262345,95	Аналитический метод	0,10	-

**ГРАФИЧЕСКОЕ ОПИСАНИЕ**  
местоположения границ публичного сервитута

**Публичный сервитут в отношении земель и земельных участков в целях эксплуатации магистрального нефтепровода федерального значения – «Магистральный нефтепровод «Ярославль-Кириши-1» с 258 по 319 км»**  
(наименование объекта, местоположение границ которого описано)

**Сведения о местоположении границ объекта**

1	2	3	4	5	6
668	589179,77	3261960,15	Аналитический метод	0,10	-
669	589187,43	3261787,93	Аналитический метод	0,10	-
670	589200,10	3261477,75	Аналитический метод	0,10	-
671	589206,42	3261233,22	Аналитический метод	0,10	-
672	589207,93	3261207,24	Аналитический метод	0,10	-
673	589208,10	3261204,37	Аналитический метод	0,10	-
674	589208,31	3261202,92	Аналитический метод	0,10	-
675	589211,77	3261183,21	Аналитический метод	0,10	-
676	589212,45	3261180,34	Аналитический метод	0,10	-
677	589213,46	3261177,58	Аналитический метод	0,10	-
678	589222,31	3261157,21	Аналитический метод	0,10	-
679	589223,05	3261155,66	Аналитический метод	0,10	-
680	589223,89	3261154,16	Аналитический метод	0,10	-
681	589224,84	3261152,73	Аналитический метод	0,10	-
682	589225,88	3261151,36	Аналитический метод	0,10	-
683	589241,16	3261132,67	Аналитический метод	0,10	-
684	589605,36	3260687,12	Аналитический метод	0,10	-
685	589921,15	3260317,74	Аналитический метод	0,10	-
686	590484,20	3259653,59	Аналитический метод	0,10	-
687	590598,33	3259528,73	Аналитический метод	0,10	-
688	590703,89	3259403,68	Аналитический метод	0,10	-
689	590872,60	3259204,94	Аналитический метод	0,10	-
690	591211,79	3258814,01	Аналитический метод	0,10	-
691	591407,62	3258586,78	Аналитический метод	0,10	-

**ГРАФИЧЕСКОЕ ОПИСАНИЕ**  
местоположения границ публичного сервитута

**Публичный сервитут в отношении земель и земельных участков в целях эксплуатации магистрального нефтепровода федерального значения – «Магистральный нефтепровод «Ярославль-Кириши-1» с 258 по 319 км»**  
(наименование объекта, местоположение границ которого описано)

**Сведения о местоположении границ объекта**

1	2	3	4	5	6
692	591409,43	3258584,89	Аналитический метод	0,10	-
693	591411,90	3258582,84	Аналитический метод	0,10	-
694	591408,60	3258577,13	Аналитический метод	0,10	-
695	591405,63	3258568,98	Аналитический метод	0,10	-
696	591405,62	3258560,31	Аналитический метод	0,10	-
697	591408,05	3258553,12	Аналитический метод	0,10	-
698	591412,52	3258546,99	Аналитический метод	0,10	-
699	591534,92	3258423,89	Аналитический метод	0,10	-
700	591507,01	3258351,20	Аналитический метод	0,10	-
701	591505,35	3258342,43	Аналитический метод	0,10	-
702	591506,88	3258333,64	Аналитический метод	0,10	-
703	591510,54	3258326,99	Аналитический метод	0,10	-
704	591516,03	3258321,75	Аналитический метод	0,10	-
705	591637,28	3258237,00	Аналитический метод	0,10	-
706	591789,52	3258104,22	Аналитический метод	0,10	-
707	591842,05	3258004,10	Аналитический метод	0,10	-
708	591903,17	3257902,86	Аналитический метод	0,10	-
709	591905,10	3257900,02	Аналитический метод	0,10	-
710	591907,40	3257897,47	Аналитический метод	0,10	-
711	591909,73	3257895,48	Аналитический метод	0,10	-
712	591912,28	3257893,79	Аналитический метод	0,10	-
713	591957,02	3257868,76	Аналитический метод	0,10	-
714	592113,74	3257671,71	Аналитический метод	0,10	-
715	592230,71	3257515,26	Аналитический метод	0,10	-



**ГРАФИЧЕСКОЕ ОПИСАНИЕ**  
местоположения границ публичного сервитута

**Публичный сервитут в отношении земель и земельных участков в целях эксплуатации магистрального нефтепровода федерального значения – «Магистральный нефтепровод «Ярославль-Кириши-1» с 258 по 319 км»**  
(наименование объекта, местоположение границ которого описано)

**Сведения о местоположении границ объекта**

1	2	3	4	5	6
716	592351,02	3257353,87	Аналитический метод	0,10	-
717	592537,90	3257078,10	Аналитический метод	0,10	-
718	592543,13	3257072,48	Аналитический метод	0,10	-
719	592549,81	3257068,72	Аналитический метод	0,10	-
720	592557,24	3257067,16	Аналитический метод	0,10	-
721	592564,79	3257067,90	Аналитический метод	0,10	-
722	592576,55	3257070,90	Аналитический метод	0,10	-
723	592579,43	3257068,11	Аналитический метод	0,10	-
724	592764,05	3256820,75	Аналитический метод	0,10	-
725	593130,66	3256327,37	Аналитический метод	0,10	-
726	593306,78	3256083,96	Аналитический метод	0,10	-
727	593485,77	3255850,54	Аналитический метод	0,10	-
728	593488,78	3255846,46	Аналитический метод	0,10	-
729	593482,02	3255831,61	Аналитический метод	0,10	-
730	593480,15	3255825,53	Аналитический метод	0,10	-
731	593479,87	3255819,18	Аналитический метод	0,10	-
732	593481,64	3255811,80	Аналитический метод	0,10	-
733	593485,54	3255805,30	Аналитический метод	0,10	-
734	593610,54	3255654,62	Аналитический метод	0,10	-
735	593712,99	3255516,62	Аналитический метод	0,10	-
736	593844,05	3255340,07	Аналитический метод	0,10	-
737	593935,77	3255216,00	Аналитический метод	0,10	-
738	594058,09	3255050,54	Аналитический метод	0,10	-
739	594237,27	3254808,50	Аналитический метод	0,10	-



**ГРАФИЧЕСКОЕ ОПИСАНИЕ**  
местоположения границ публичного сервитута

**Публичный сервитут в отношении земель и земельных участков в целях эксплуатации магистрального нефтепровода федерального значения – «Магистральный нефтепровод «Ярославль-Кириши-1» с 258 по 319 км»**  
(наименование объекта, местоположение границ которого описано)

**Сведения о местоположении границ объекта**

1	2	3	4	5	6
740	594378,37	3254617,88	Аналитический метод	0,10	-
741	594522,41	3254423,30	Аналитический метод	0,10	-
742	594653,33	3254246,93	Аналитический метод	0,10	-
743	594807,42	3254038,37	Аналитический метод	0,10	-
744	594954,17	3253840,18	Аналитический метод	0,10	-
745	595103,63	3253638,32	Аналитический метод	0,10	-
746	595248,14	3253443,15	Аналитический метод	0,10	-
747	595403,64	3253233,22	Аналитический метод	0,10	-
748	595434,20	3253165,36	Аналитический метод	0,10	-
749	595474,46	3253004,92	Аналитический метод	0,10	-
750	595575,93	3252618,99	Аналитический метод	0,10	-
751	595399,65	3252358,32	Аналитический метод	0,10	-
752	595397,53	3252354,51	Аналитический метод	0,10	-
753	595396,11	3252350,40	Аналитический метод	0,10	-
754	595395,40	3252342,85	Аналитический метод	0,10	-
755	595396,99	3252335,43	Аналитический метод	0,10	-
756	595491,73	3252086,52	Аналитический метод	0,10	-
757	595492,46	3252084,79	Аналитический метод	0,10	-
758	595493,48	3252082,84	Аналитический метод	0,10	-
759	595569,75	3251951,63	Аналитический метод	0,10	-
760	595571,70	3251948,74	Аналитический метод	0,10	-
761	595574,04	3251946,16	Аналитический метод	0,10	-
762	595808,19	3251721,15	Аналитический метод	0,10	-
763	595811,59	3251718,41	Аналитический метод	0,10	-

**ГРАФИЧЕСКОЕ ОПИСАНИЕ**  
местоположения границ публичного сервитута

Публичный сервитут в отношении земель и земельных участков в целях эксплуатации  
магистрального нефтепровода федерального значения – «Магистральный нефтепровод  
«Ярославль-Кириши-1» с 258 по 319 км»  
(наименование объекта, местоположение границ которого описано)

**Сведения о местоположении границ объекта**

1	2	3	4	5	6
764	595815,43	3251716,30	Аналитический метод	0,10	-
765	595972,50	3251647,06	Аналитический метод	0,10	-
766	596465,38	3251003,44	Аналитический метод	0,10	-
767	596675,37	3250742,45	Аналитический метод	0,10	-
768	597012,30	3250311,42	Аналитический метод	0,10	-
769	597795,51	3248627,38	Аналитический метод	0,10	-
770	597883,54	3248409,99	Аналитический метод	0,10	-
771	597893,17	3248341,58	Аналитический метод	0,10	-
772	597894,16	3248337,34	Аналитический метод	0,10	-
773	597895,86	3248333,33	Аналитический метод	0,10	-
774	597898,23	3248329,68	Аналитический метод	0,10	-
775	597901,20	3248326,49	Аналитический метод	0,10	-
776	597948,57	3248283,83	Аналитический метод	0,10	-
777	598053,36	3248065,44	Аналитический метод	0,10	-
778	598059,19	3248057,67	Аналитический метод	0,10	-
779	598067,54	3248052,70	Аналитический метод	0,10	-
780	598074,99	3248051,28	Аналитический метод	0,10	-
781	598082,53	3248052,16	Аналитический метод	0,10	-
782	598104,79	3248058,28	Аналитический метод	0,10	-
783	598178,40	3248078,53	Аналитический метод	0,10	-
784	598268,56	3247889,67	Аналитический метод	0,10	-
785	598459,99	3247449,67	Аналитический метод	0,10	-
786	598518,16	3247313,67	Аналитический метод	0,10	-
787	598473,40	3247255,47	Аналитический метод	0,10	-

**ГРАФИЧЕСКОЕ ОПИСАНИЕ**  
местоположения границ публичного сервитута

**Публичный сервитут в отношении земель и земельных участков в целях эксплуатации магистрального нефтепровода федерального значения – «Магистральный нефтепровод «Ярославль-Кириши-1» с 258 по 319 км»**  
(наименование объекта, местоположение границ которого описано)

**Сведения о местоположении границ объекта**

1	2	3	4	5	6
788	598430,83	3247200,14	Аналитический метод	0,10	-
789	598428,66	3247196,79	Аналитический метод	0,10	-
790	598427,04	3247193,13	Аналитический метод	0,10	-
791	598426,03	3247189,26	Аналитический метод	0,10	-
792	598425,65	3247185,28	Аналитический метод	0,10	-
793	598424,47	3247106,83	Аналитический метод	0,10	-
794	598424,63	3247103,67	Аналитический метод	0,10	-
795	598425,20	3247100,48	Аналитический метод	0,10	-
796	598463,30	3246945,85	Аналитический метод	0,10	-
797	598464,67	3246941,81	Аналитический метод	0,10	-
798	598466,71	3246938,06	Аналитический метод	0,10	-
799	598469,35	3246934,71	Аналитический метод	0,10	-
800	598472,53	3246931,86	Аналитический метод	0,10	-
801	598570,96	3246857,73	Аналитический метод	0,10	-
802	598599,29	3246659,85	Аналитический метод	0,10	-
803	598600,21	3246655,84	Аналитический метод	0,10	-
804	598601,77	3246652,03	Аналитический метод	0,10	-
805	598606,20	3246645,87	Аналитический метод	0,10	-
806	598612,28	3246641,33	Аналитический метод	0,10	-
807	598739,58	3246573,50	Аналитический метод	0,10	-
808	599330,11	3245257,48	Аналитический метод	0,10	-
809	599438,27	3245053,52	Аналитический метод	0,10	-
810	599440,90	3244990,77	Аналитический метод	0,10	-
811	599441,56	3244986,04	Аналитический метод	0,10	-

**ГРАФИЧЕСКОЕ ОПИСАНИЕ**  
местоположения границ публичного сервитута

Публичный сервитут в отношении земель и земельных участков в целях эксплуатации  
магистрального нефтепровода федерального значения – «Магистральный нефтепровод  
«Ярославль-Кириши-1» с 258 по 319 км»  
(наименование объекта, местоположение границ которого описано)

**Сведения о местоположении границ объекта**

1	2	3	4	5	6
812	599443,10	3244981,51	Аналитический метод	0,10	-
813	599445,48	3244977,37	Аналитический метод	0,10	-
814	599448,61	3244973,75	Аналитический метод	0,10	-
815	599532,20	3244894,12	Аналитический метод	0,10	-
816	599585,47	3244809,74	Аналитический метод	0,10	-
817	599846,23	3244351,84	Аналитический метод	0,10	-
818	599963,80	3244150,78	Аналитический метод	0,10	-
819	600404,49	3243459,26	Аналитический метод	0,10	-
820	600410,92	3243452,45	Аналитический метод	0,10	-
821	600419,41	3243448,47	Аналитический метод	0,10	-
822	600427,24	3243447,74	Аналитический метод	0,10	-
823	600434,91	3243449,49	Аналитический метод	0,10	-
824	600458,35	3243458,29	Аналитический метод	0,10	-
825	600513,97	3243479,20	Аналитический метод	0,10	-
826	601112,20	3242568,98	Аналитический метод	0,10	-
827	601077,53	3242512,44	Аналитический метод	0,10	-
828	601062,99	3242489,14	Аналитический метод	0,10	-
829	601060,31	3242483,06	Аналитический метод	0,10	-
830	601059,10	3242476,46	Аналитический метод	0,10	-
831	601059,97	3242468,64	Аналитический метод	0,10	-
832	601063,23	3242461,48	Аналитический метод	0,10	-
833	601691,61	3241512,56	Аналитический метод	0,10	-
834	601937,69	3241147,12	Аналитический метод	0,10	-
835	602077,28	3240900,94	Аналитический метод	0,10	-

**ГРАФИЧЕСКОЕ ОПИСАНИЕ**  
местоположения границ публичного сервитута

Публичный сервитут в отношении земель и земельных участков в целях эксплуатации  
магистрального нефтепровода федерального значения – «Магистральный нефтепровод  
«Ярославль-Кириши-1» с 258 по 319 км»  
(наименование объекта, местоположение границ которого описано)

**Сведения о местоположении границ объекта**

1	2	3	4	5	6
836	602246,31	3240629,04	Аналитический метод	0,10	-
837	602464,11	3240268,17	Аналитический метод	0,10	-
838	602720,66	3239844,25	Аналитический метод	0,10	-
839	602888,68	3239569,60	Аналитический метод	0,10	-
840	603064,21	3239273,61	Аналитический метод	0,10	-
841	603069,11	3239191,84	Аналитический метод	0,10	-
842	603070,70	3239184,42	Аналитический метод	0,10	-
843	603074,44	3239177,83	Аналитический метод	0,10	-
844	603079,99	3239172,67	Аналитический метод	0,10	-
845	603086,83	3239169,40	Аналитический метод	0,10	-
846	603130,97	3239156,06	Аналитический метод	0,10	-
847	603193,29	3239053,23	Аналитический метод	0,10	-
848	603491,17	3238561,68	Аналитический метод	0,10	-
849	603534,20	3238470,09	Аналитический метод	0,10	-
850	603561,25	3238127,64	Аналитический метод	0,10	-
851	603576,12	3237791,42	Аналитический метод	0,10	-
852	603586,60	3237650,55	Аналитический метод	0,10	-
1	603636,74	3237649,88	Аналитический метод	0,10	-

**3. Сведения о характерных точках части (частей) границы объекта**

Обозначение характерных точек части границы	Координаты, м		Метод определения координат характерной точки	Средняя квадратическа я погрешность положения характерной точки (M), м	Описание обозначения точки на местности (при наличии)
	X	Y			
1	2	3	4	5	6
Часть № —					
—	—	—	—	—	—



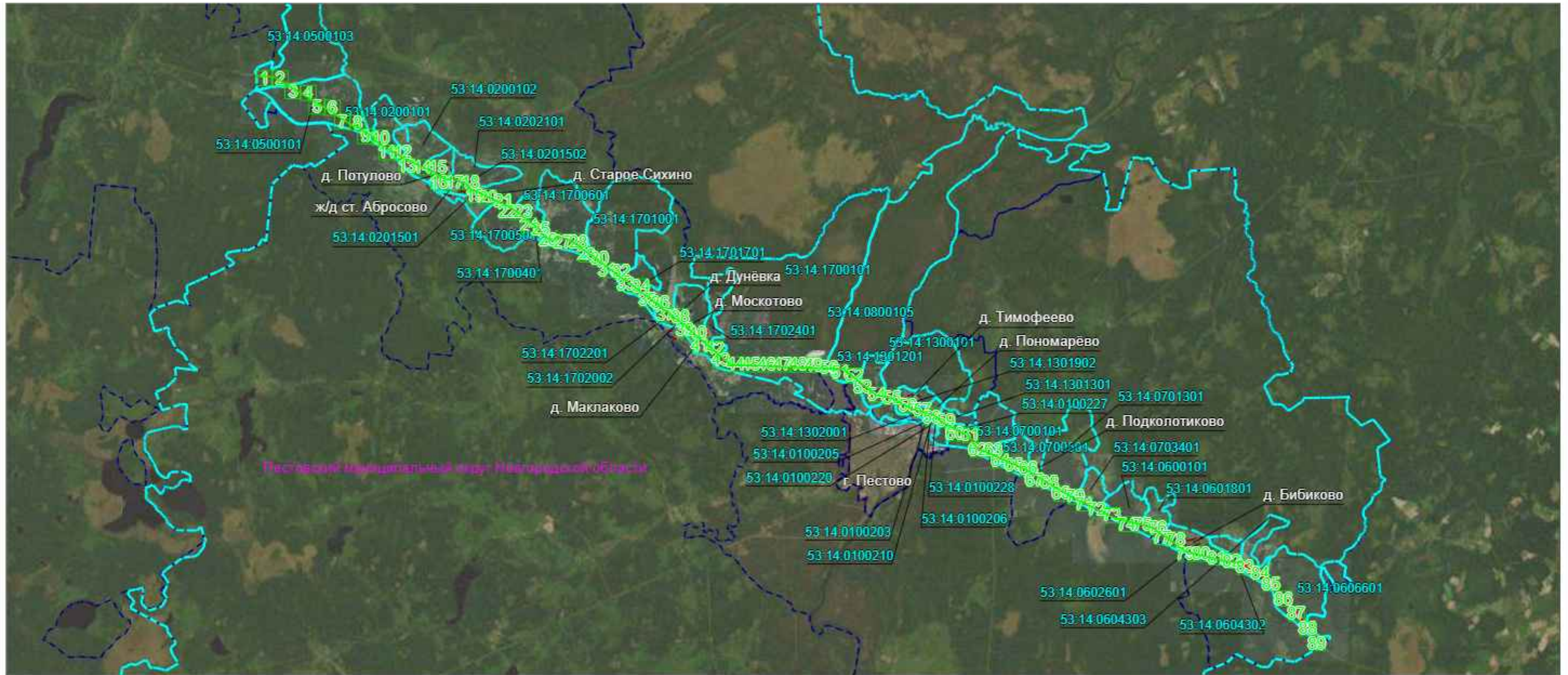


ГРАФИЧЕСКОЕ ОПИСАНИЕ  
местоположения границ публичного сервитута

Публичный сервитут в отношении земель и земельных участков в целях эксплуатации магистрального нефтепровода федерального значения – «Магистральный нефтепровод «Ярославль-Кириши-1» с  
258 по 319 км»  
(наименование объекта, местоположение границ которого описано)



Схема расположения границ публичного сервитута

Основной лист



Масштаб 1: 200000

Используемые условные знаки и обозначения:

-  – область выносного листа,
-  – номер выносного листа.

Остальные используемые условные знаки и обозначения: приведены на отдельной странице в конце раздела.

Дата «19» февраля 2025 г.

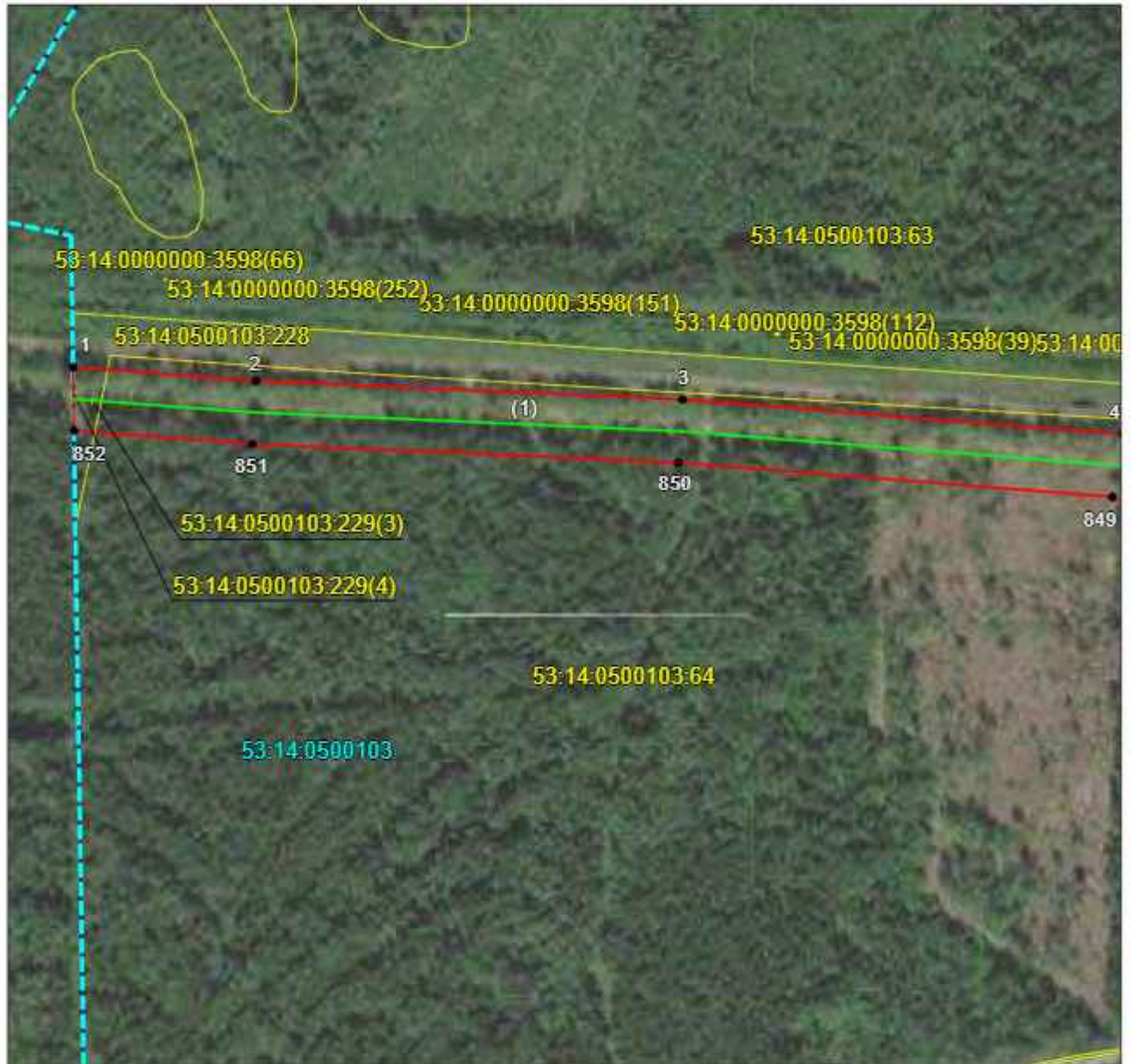


**ГРАФИЧЕСКОЕ ОПИСАНИЕ**  
местоположения границ публичного сервитута

Публичный сервитут в отношении земель и земельных участков в целях эксплуатации магистрального нефтепровода федерального значения – «Магистральный нефтепровод «Ярославль-Кириши-1» с 258 по 319 км»  
(наименование объекта, местоположение границ которого описано)

**Схема расположения границ публичного сервитута**

Выносной лист №1



Масштаб 1:5000

Используемые условные знаки и обозначения приведены на отдельной странице в конце раздела.

Дата «19» февраля 2025 г.



**ГРАФИЧЕСКОЕ ОПИСАНИЕ**  
местоположения границ публичного сервитута

Публичный сервитут в отношении земель и земельных участков в целях эксплуатации магистрального нефтепровода федерального значения – «Магистральный нефтепровод «Ярославль-Кириши-1» с 258 по 319 км»  
(наименование объекта, местоположение границ которого описано)

**Схема расположения границ публичного сервитута**

Выносной лист №2



Масштаб 1:5000

Используемые условные знаки и обозначения приведены на отдельной странице в конце раздела.

Дата «19» февраля 2025 г.



**ГРАФИЧЕСКОЕ ОПИСАНИЕ**  
местоположения границ публичного сервитута

Публичный сервитут в отношении земель и земельных участков в целях эксплуатации  
магистрального нефтепровода федерального значения – «Магистральный нефтепровод  
«Ярославль-Кириши-1» с 258 по 319 км»  
(наименование объекта, местоположение границ которого описано)

**Схема расположения границ публичного сервитута**

Выносной лист №3



Масштаб 1:5000

Используемые условные знаки и обозначения приведены на отдельной странице в конце раздела.

Дата «19» февраля 2025 г.



**ГРАФИЧЕСКОЕ ОПИСАНИЕ**  
местоположения границ публичного сервитута

Публичный сервитут в отношении земель и земельных участков в целях эксплуатации  
магистрального нефтепровода федерального значения – «Магистральный нефтепровод  
«Ярославль-Кириши-1» с 258 по 319 км»  
(наименование объекта, местоположение границ которого описано)

**Схема расположения границ публичного сервитута**

Выносной лист №4



Используемые условные знаки и обозначения приведены на отдельной странице в конце раздела.

Дата «19» февраля 2025 г.



**ГРАФИЧЕСКОЕ ОПИСАНИЕ**  
местоположения границ публичного сервитута

Публичный сервитут в отношении земель и земельных участков в целях эксплуатации  
магистрального нефтепровода федерального значения – «Магистральный нефтепровод  
«Ярославль-Кириши-1» с 258 по 319 км»  
(наименование объекта, местоположение границ которого описано)

**Схема расположения границ публичного сервитута**

Выносной лист №5



Масштаб 1:5000

Используемые условные знаки и обозначения приведены на отдельной странице в конце раздела.

Дата «19» февраля 2025 г.



**ГРАФИЧЕСКОЕ ОПИСАНИЕ**  
местоположения границ публичного сервитута

Публичный сервитут в отношении земель и земельных участков в целях эксплуатации  
магистрального нефтепровода федерального значения – «Магистральный нефтепровод  
«Ярославль-Кириши-1» с 258 по 319 км»  
(наименование объекта, местоположение границ которого описано)

**Схема расположения границ публичного сервитута**

Выносной лист №6



Масштаб 1:5000

Используемые условные знаки и обозначения приведены на отдельной странице в конце раздела.

Дата «19» февраля 2025 г.



**ГРАФИЧЕСКОЕ ОПИСАНИЕ**  
местоположения границ публичного сервитута

Публичный сервитут в отношении земель и земельных участков в целях эксплуатации  
магистрального нефтепровода федерального значения – «Магистральный нефтепровод  
«Ярославль-Кириши-1» с 258 по 319 км»  
(наименование объекта, местоположение границ которого описано)

**Схема расположения границ публичного сервитута**

Выносной лист №7



Масштаб 1:5000

Используемые условные знаки и обозначения приведены на отдельной странице в конце раздела.

Дата «19» февраля 2025 г.

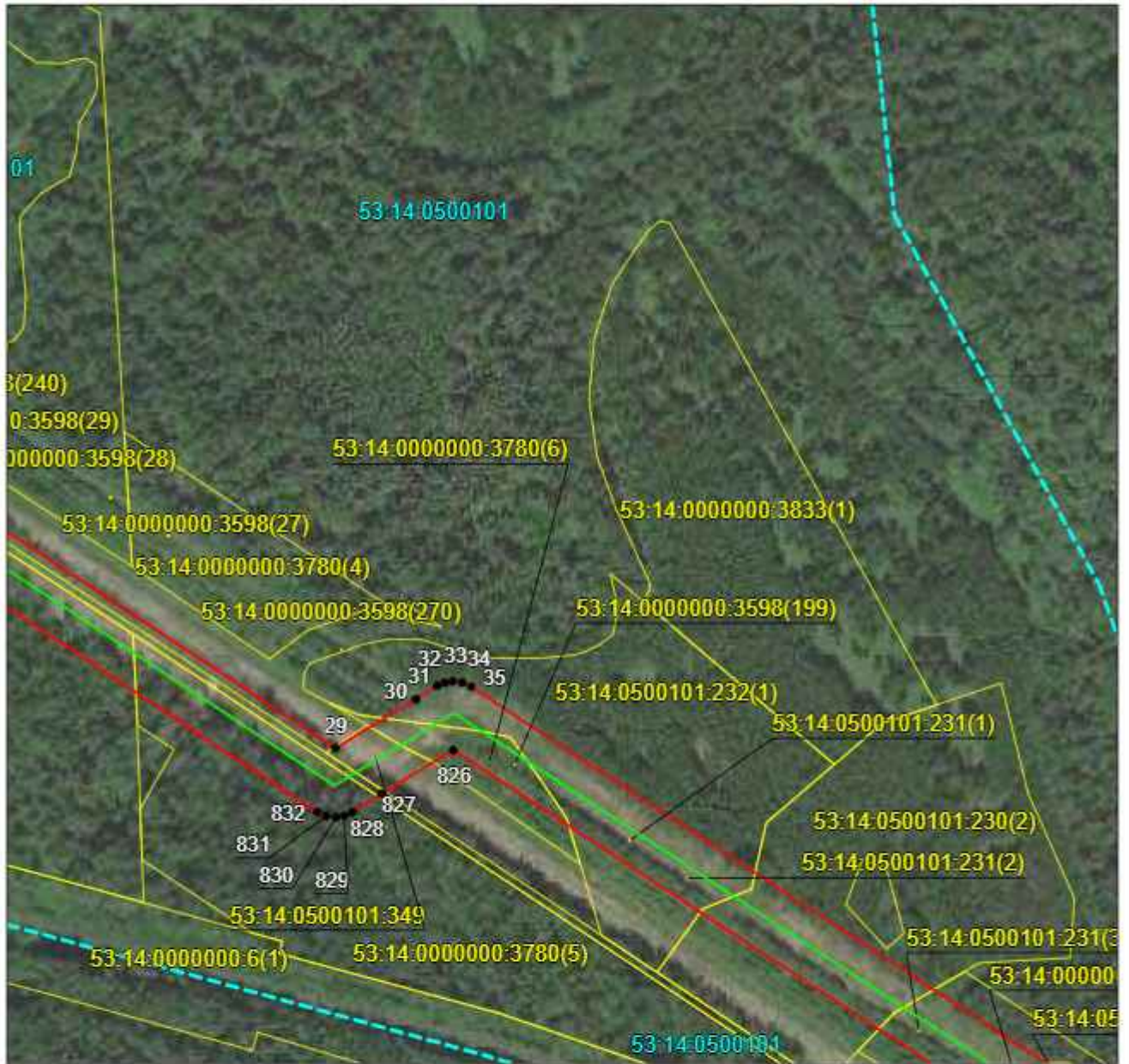


**ГРАФИЧЕСКОЕ ОПИСАНИЕ**  
местоположения границ публичного сервитута

Публичный сервитут в отношении земель и земельных участков в целях эксплуатации  
магистрального нефтепровода федерального значения – «Магистральный нефтепровод  
«Ярославль-Кириши-1» с 258 по 319 км»  
(наименование объекта, местоположение границ которого описано)

**Схема расположения границ публичного сервитута**

Выносной лист №8



Масштаб 1:5000

Используемые условные знаки и обозначения приведены на отдельной странице в конце раздела.

Дата «19» февраля 2025 г.

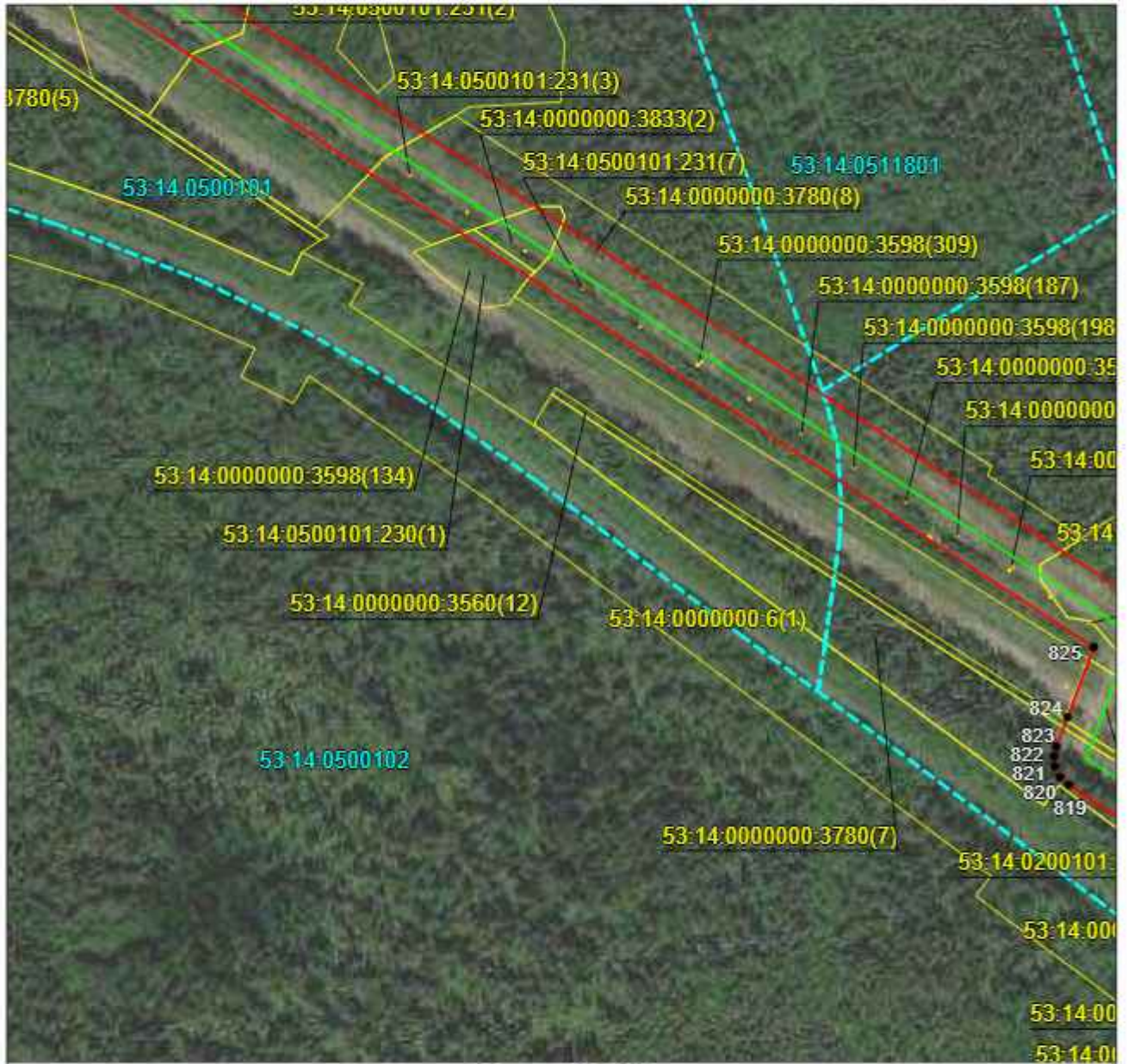


**ГРАФИЧЕСКОЕ ОПИСАНИЕ**  
местоположения границ публичного сервитута

Публичный сервитут в отношении земель и земельных участков в целях эксплуатации  
магистрального нефтепровода федерального значения – «Магистральный нефтепровод  
«Ярославль-Кириши-1» с 258 по 319 км»  
(наименование объекта, местоположение границ которого описано)

**Схема расположения границ публичного сервитута**

Выносной лист №9



Масштаб 1:5000

Используемые условные знаки и обозначения приведены на отдельной странице в конце раздела.

Дата «19» февраля 2025 г.

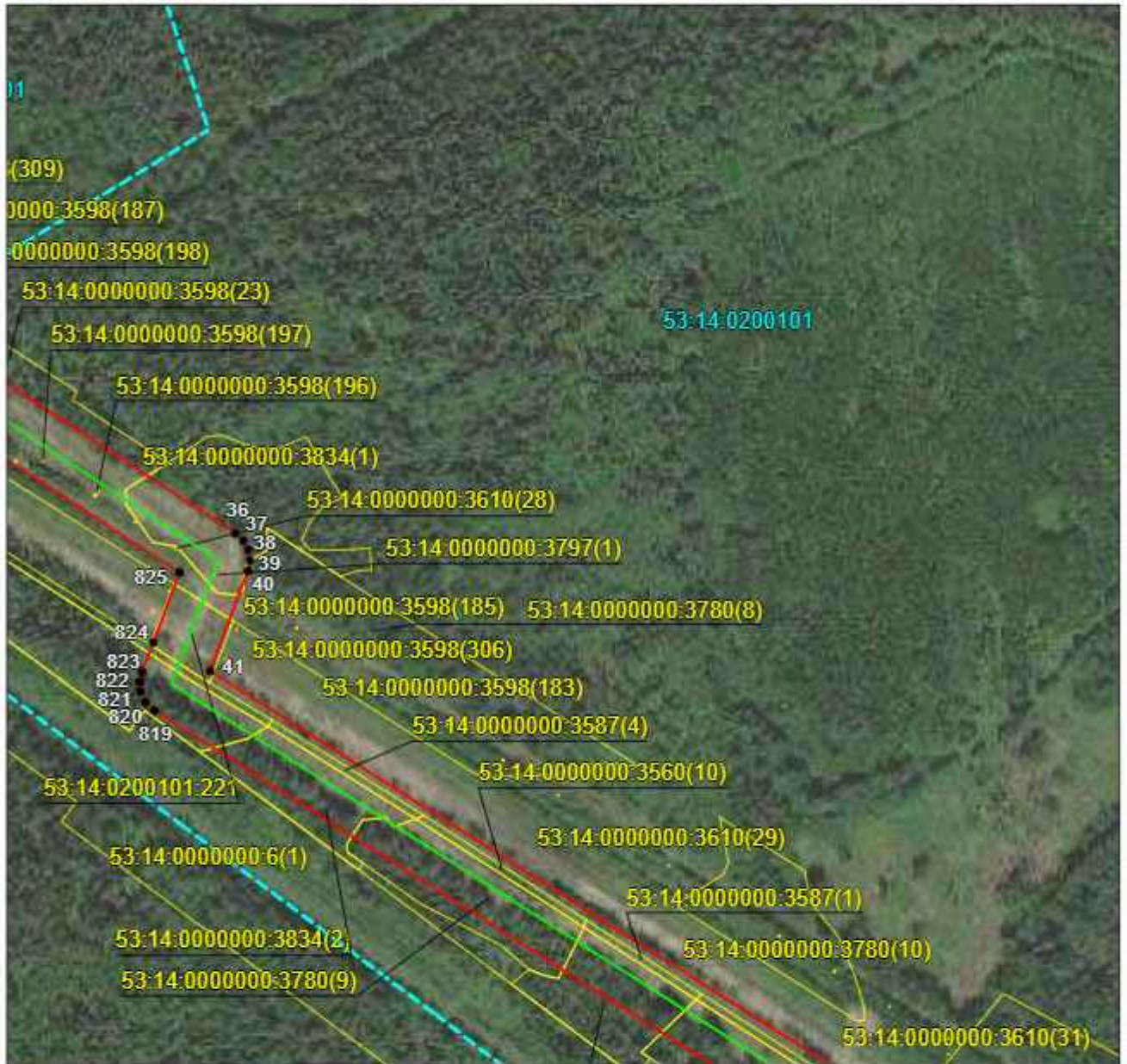


**ГРАФИЧЕСКОЕ ОПИСАНИЕ**  
местоположения границ публичного сервитута

Публичный сервитут в отношении земель и земельных участков в целях эксплуатации  
магистрального нефтепровода федерального значения – «Магистральный нефтепровод  
«Ярославль-Кириши-1» с 258 по 319 км»  
(наименование объекта, местоположение границ которого описано)

**Схема расположения границ публичного сервитута**

Выносной лист №10



Масштаб 1:5000

Используемые условные знаки и обозначения приведены на отдельной странице в конце раздела.

Дата «19» февраля 2025 г.

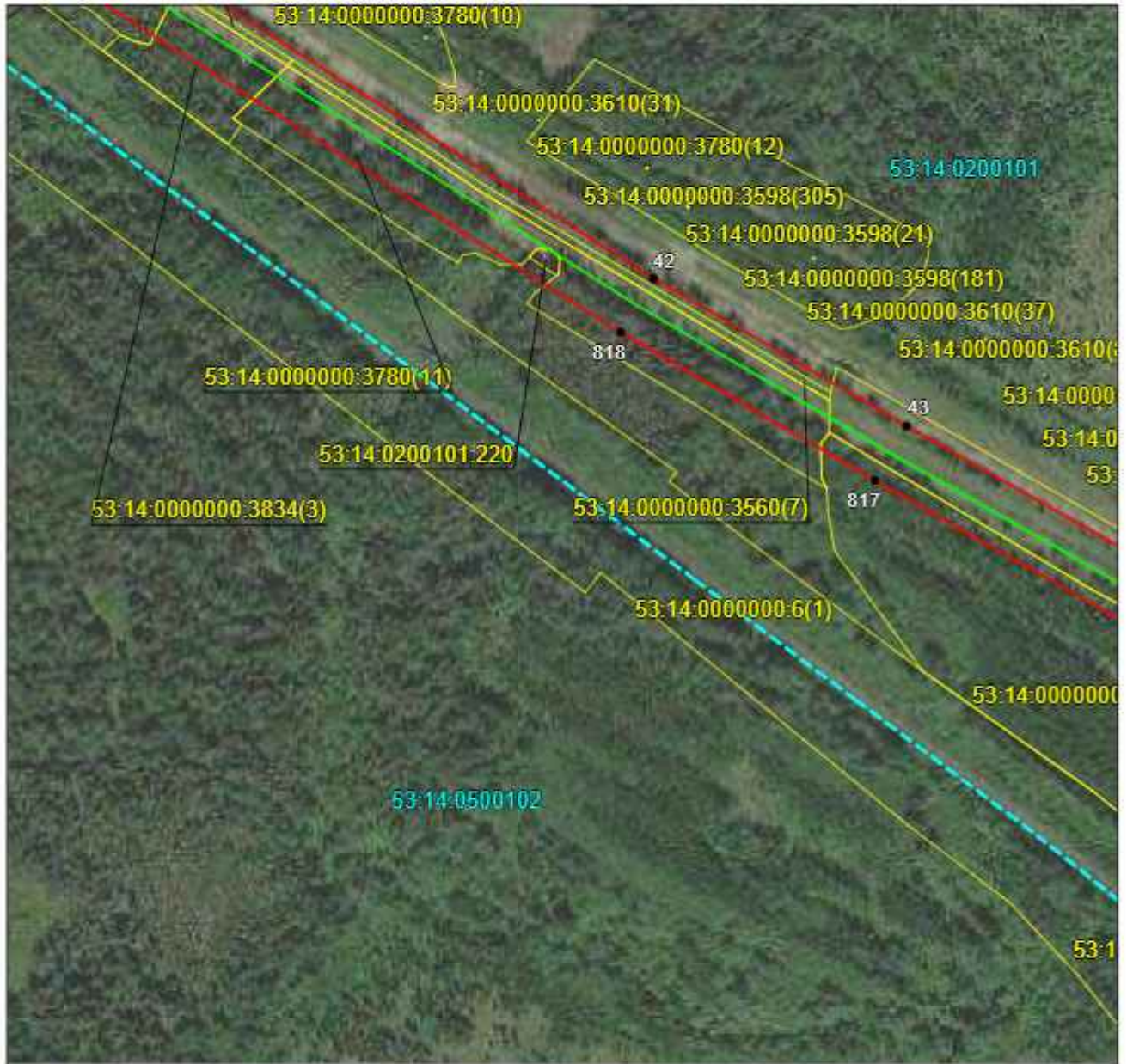


**ГРАФИЧЕСКОЕ ОПИСАНИЕ**  
местоположения границ публичного сервитута

Публичный сервитут в отношении земель и земельных участков в целях эксплуатации магистрального нефтепровода федерального значения – «Магистральный нефтепровод «Ярославль-Кириши-1» с 258 по 319 км»  
(наименование объекта, местоположение границ которого описано)

**Схема расположения границ публичного сервитута**

Выносной лист №11



Масштаб 1:5000

Используемые условные знаки и обозначения приведены на отдельной странице в конце раздела.

Дата «19» февраля 2025 г.

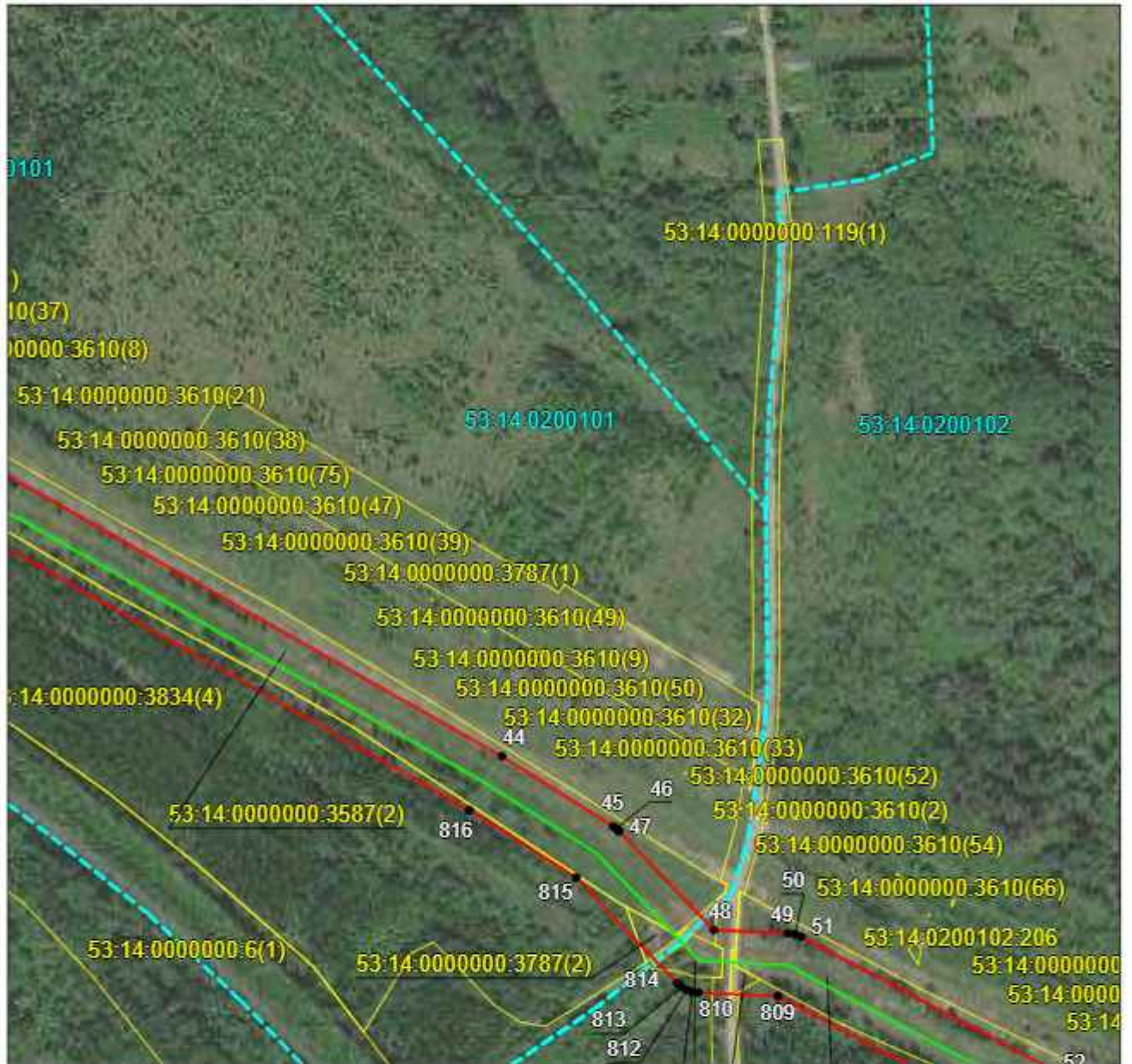


**ГРАФИЧЕСКОЕ ОПИСАНИЕ**  
местоположения границ публичного сервитута

Публичный сервитут в отношении земель и земельных участков в целях эксплуатации  
магистрального нефтепровода федерального значения – «Магистральный нефтепровод  
«Ярославль-Кириши-1» с 258 по 319 км»  
(наименование объекта, местоположение границ которого описано)

**Схема расположения границ публичного сервитута**

Выносной лист №12



Масштаб 1:5000

Используемые условные знаки и обозначения приведены на отдельной странице в конце раздела.

Дата «19» февраля 2025 г.

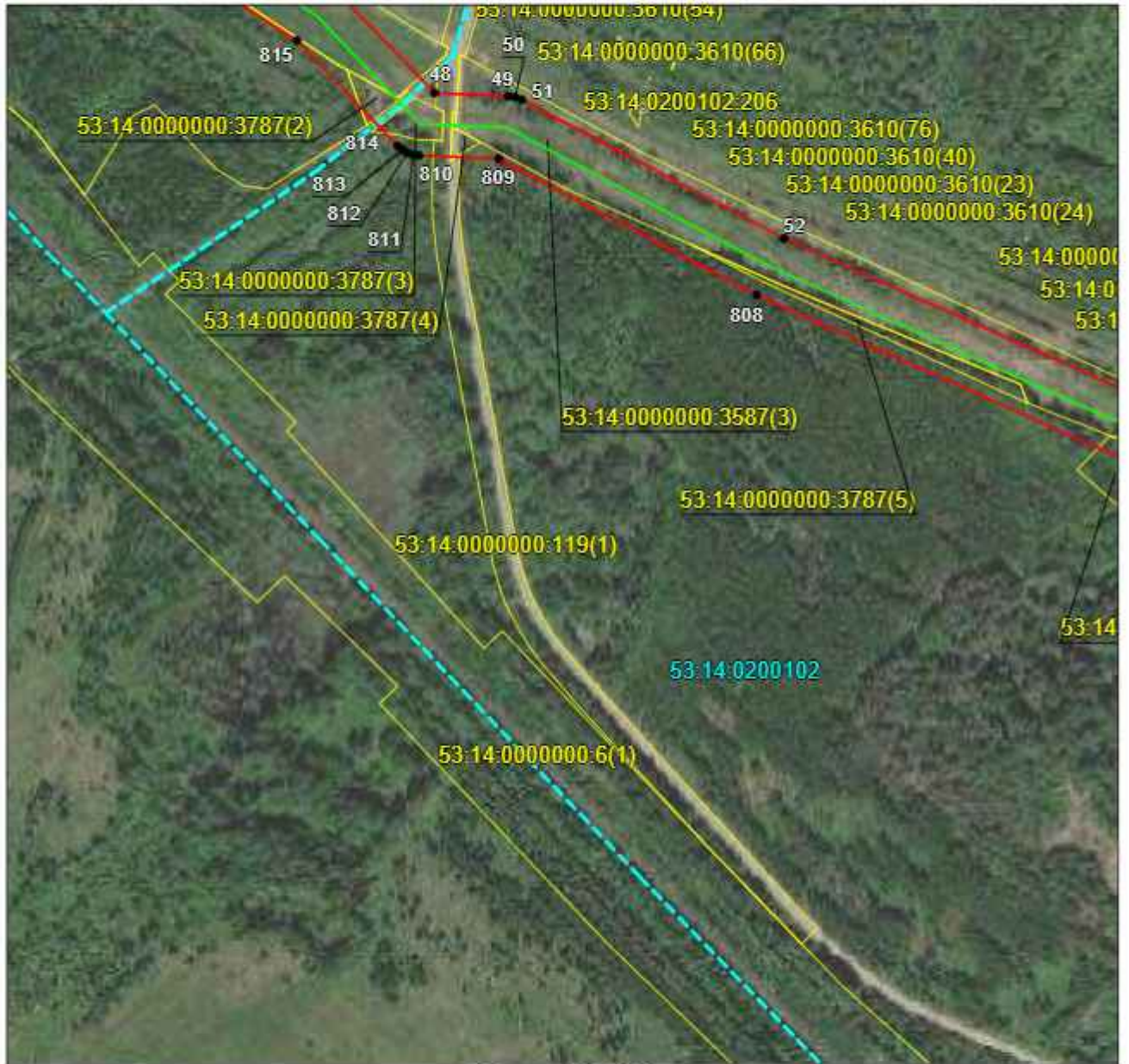


**ГРАФИЧЕСКОЕ ОПИСАНИЕ**  
местоположения границ публичного сервитута

Публичный сервитут в отношении земель и земельных участков в целях эксплуатации магистрального нефтепровода федерального значения – «Магистральный нефтепровод «Ярославль-Кириши-1» с 258 по 319 км»  
(наименование объекта, местоположение границ которого описано)

**Схема расположения границ публичного сервитута**

Выносной лист №13



Масштаб 1:5000

Используемые условные знаки и обозначения приведены на отдельной странице в конце раздела.

Дата «19» февраля 2025 г.

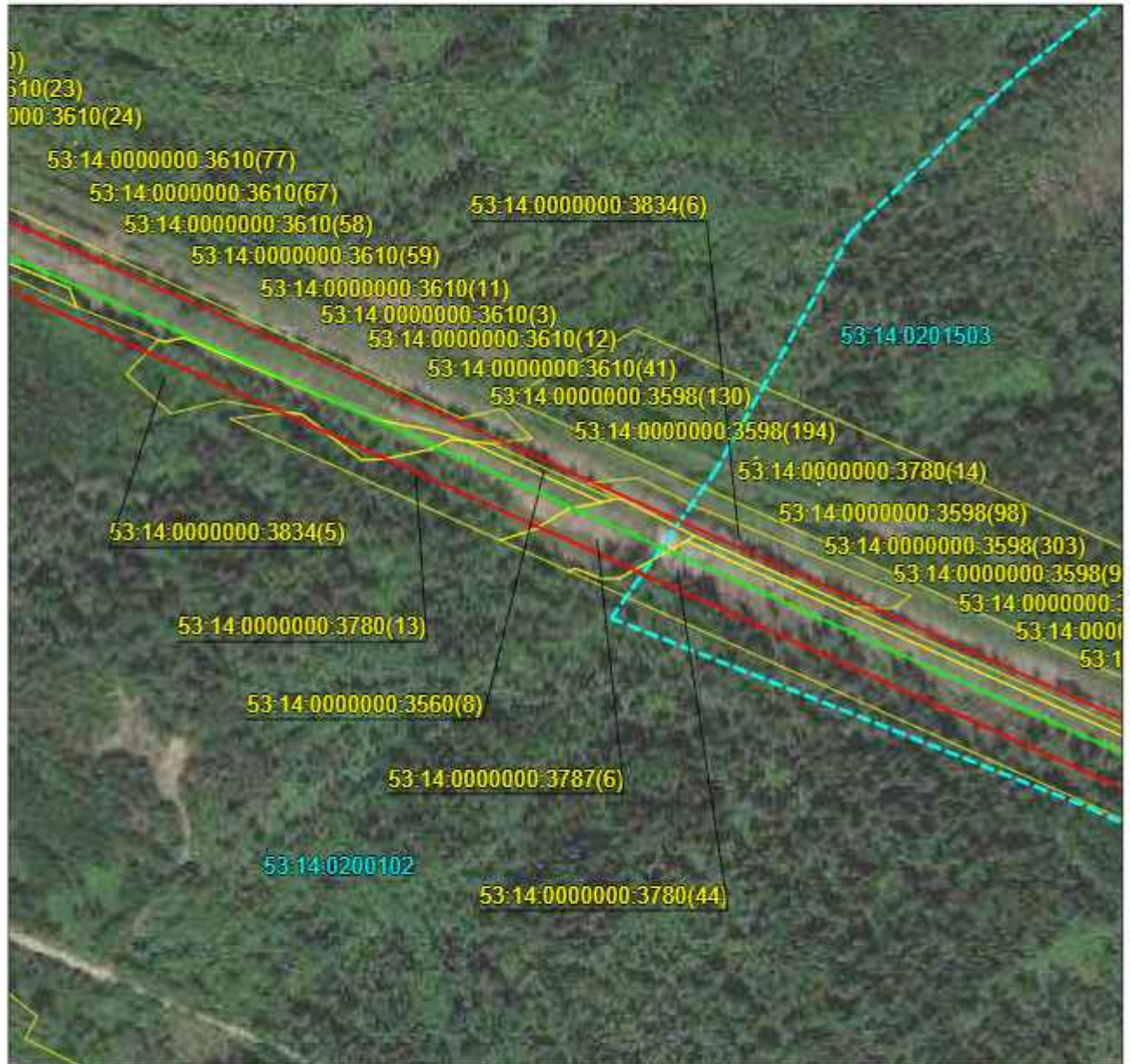


**ГРАФИЧЕСКОЕ ОПИСАНИЕ**  
местоположения границ публичного сервитута

Публичный сервитут в отношении земель и земельных участков в целях эксплуатации  
магистрального нефтепровода федерального значения – «Магистральный нефтепровод  
«Ярославль-Кириши-1» с 258 по 319 км»  
(наименование объекта, местоположение границ которого описано)

**Схема расположения границ публичного сервитута**

Выносной лист №14



Масштаб 1:5000

Используемые условные знаки и обозначения приведены на отдельной странице в конце раздела.

Дата «19» февраля 2025 г.



**ГРАФИЧЕСКОЕ ОПИСАНИЕ**  
местоположения границ публичного сервитута

Публичный сервитут в отношении земель и земельных участков в целях эксплуатации  
магистрального нефтепровода федерального значения – «Магистральный нефтепровод  
«Ярославль-Кириши-1» с 258 по 319 км»  
(наименование объекта, местоположение границ которого описано)

**Схема расположения границ публичного сервитута**

Выносной лист №15



Масштаб 1:5000

Используемые условные знаки и обозначения приведены на отдельной странице в конце раздела.

Дата «19» февраля 2025 г.

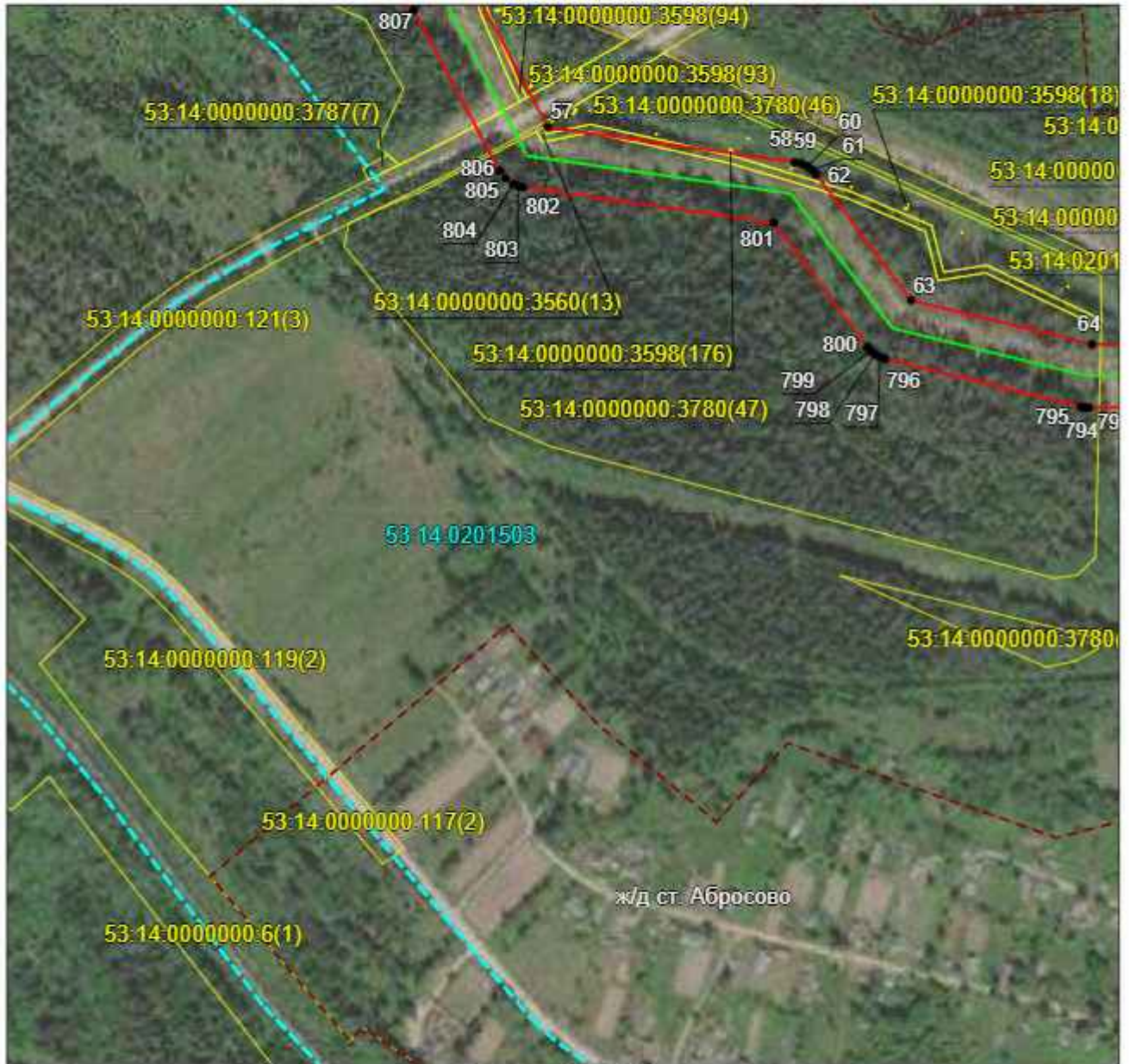


**ГРАФИЧЕСКОЕ ОПИСАНИЕ**  
местоположения границ публичного сервитута

Публичный сервитут в отношении земель и земельных участков в целях эксплуатации  
магистрального нефтепровода федерального значения – «Магистральный нефтепровод  
«Ярославль-Кириши-1» с 258 по 319 км»  
(наименование объекта, местоположение границ которого описано)

**Схема расположения границ публичного сервитута**

Выносной лист №16



Масштаб 1:5000

Используемые условные знаки и обозначения приведены на отдельной странице в конце раздела.

Дата «19» февраля 2025 г.



**ГРАФИЧЕСКОЕ ОПИСАНИЕ**  
местоположения границ публичного сервитута

Публичный сервитут в отношении земель и земельных участков в целях эксплуатации  
магистрального нефтепровода федерального значения – «Магистральный нефтепровод  
«Ярославль-Кириши-1» с 258 по 319 км»  
(наименование объекта, местоположение границ которого описано)

**Схема расположения границ публичного сервитута**

Выносной лист №17



Масштаб 1:5000

Используемые условные знаки и обозначения приведены на отдельной странице в конце раздела.

Дата «19» февраля 2025 г.



**ГРАФИЧЕСКОЕ ОПИСАНИЕ**  
местоположения границ публичного сервитута

Публичный сервитут в отношении земель и земельных участков в целях эксплуатации магистрального нефтепровода федерального значения – «Магистральный нефтепровод «Ярославль-Кириши-1» с 258 по 319 км»  
(наименование объекта, местоположение границ которого описано)

**Схема расположения границ публичного сервитута**

Выносной лист №18



Масштаб 1:5000

Используемые условные знаки и обозначения приведены на отдельной странице в конце раздела.

Дата «19» февраля 2025 г.

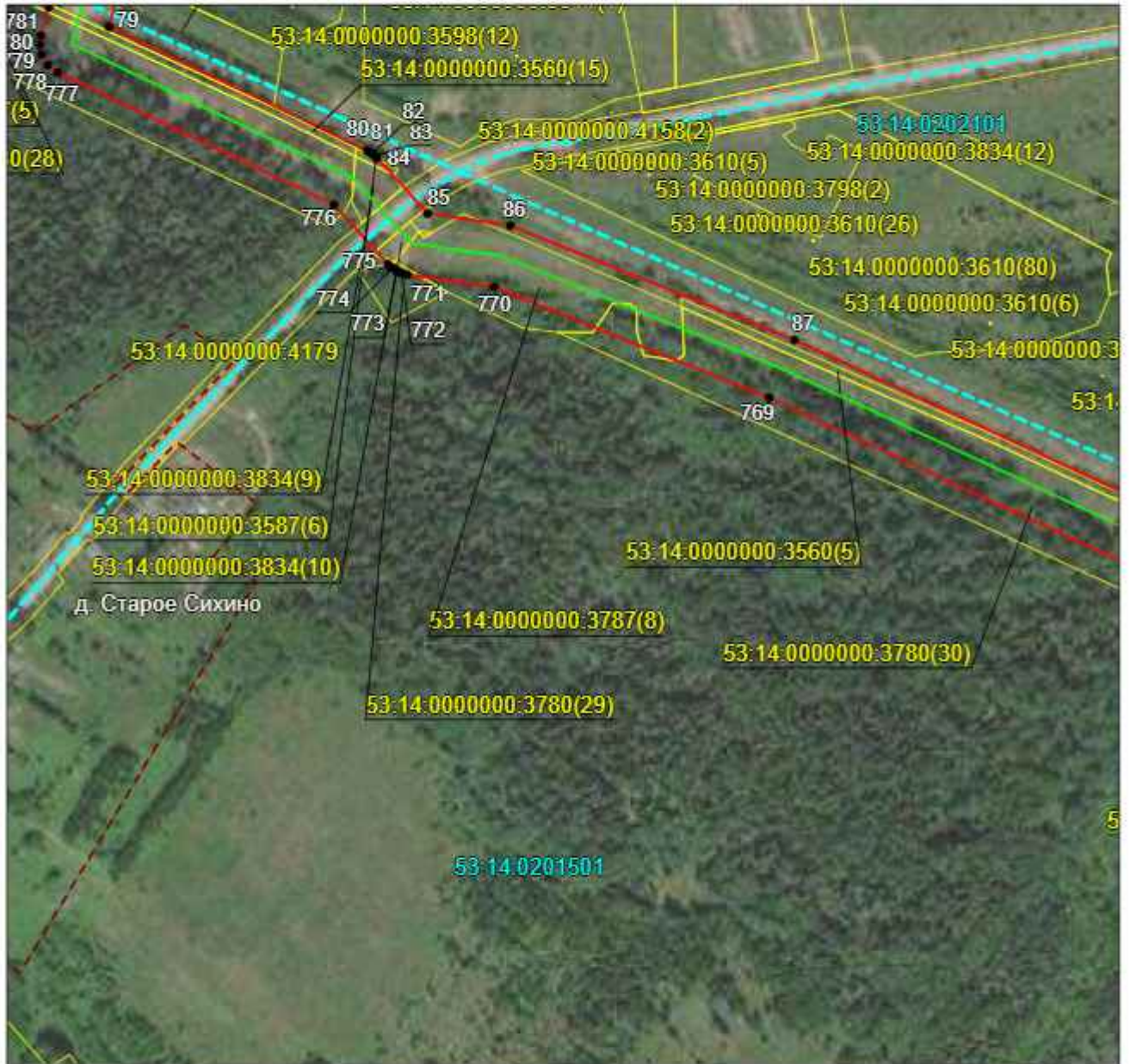


**ГРАФИЧЕСКОЕ ОПИСАНИЕ**  
местоположения границ публичного сервитута

Публичный сервитут в отношении земель и земельных участков в целях эксплуатации  
магистрального нефтепровода федерального значения – «Магистральный нефтепровод  
«Ярославль-Кириши-1» с 258 по 319 км»  
(наименование объекта, местоположение границ которого описано)

**Схема расположения границ публичного сервитута**

Выносной лист №19



Масштаб 1:5000

Используемые условные знаки и обозначения приведены на отдельной странице в конце раздела.

Дата «19» февраля 2025 г.







**ГРАФИЧЕСКОЕ ОПИСАНИЕ**  
местоположения границ публичного сервитута

Публичный сервитут в отношении земель и земельных участков в целях эксплуатации  
магистрального нефтепровода федерального значения – «Магистральный нефтепровод  
«Ярославль-Кириши-1» с 258 по 319 км»  
(наименование объекта, местоположение границ которого описано)

**Схема расположения границ публичного сервитута**

Выносной лист №21



Масштаб 1:5000

Используемые условные знаки и обозначения приведены на отдельной странице в конце раздела.

Дата «19» февраля 2025 г.



**ГРАФИЧЕСКОЕ ОПИСАНИЕ**  
местоположения границ публичного сервитута

Публичный сервитут в отношении земель и земельных участков в целях эксплуатации магистрального нефтепровода федерального значения – «Магистральный нефтепровод «Ярославль-Кириши-1» с 258 по 319 км»  
(наименование объекта, местоположение границ которого описано)

**Схема расположения границ публичного сервитута**

Выносной лист №22



Масштаб 1:5000

Используемые условные знаки и обозначения приведены на отдельной странице в конце раздела.

Дата «19» февраля 2025 г.

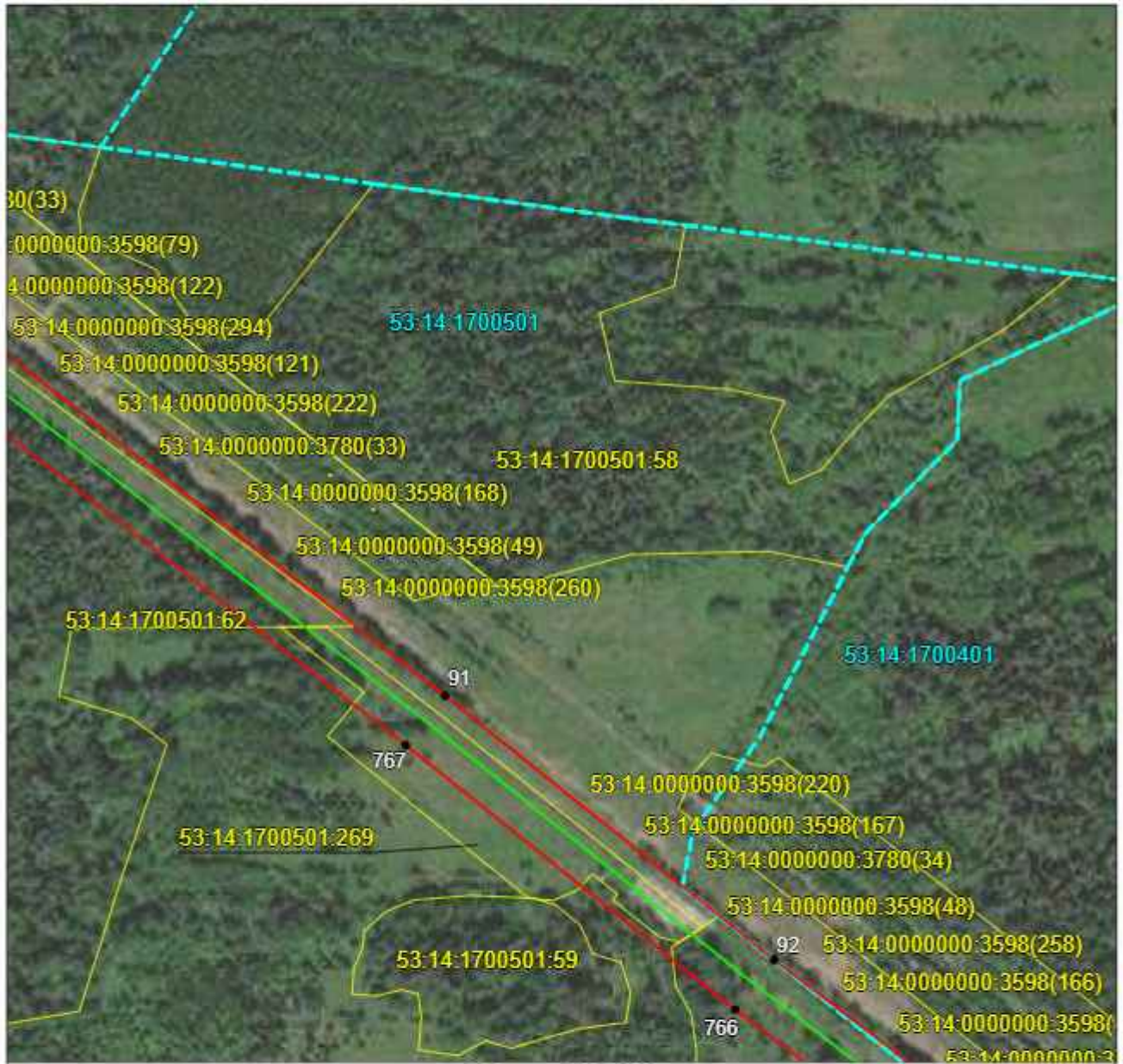


**ГРАФИЧЕСКОЕ ОПИСАНИЕ**  
местоположения границ публичного сервитута

Публичный сервитут в отношении земель и земельных участков в целях эксплуатации  
магистрального нефтепровода федерального значения – «Магистральный нефтепровод  
«Ярославль-Кириши-1» с 258 по 319 км»  
(наименование объекта, местоположение границ которого описано)

**Схема расположения границ публичного сервитута**

Выносной лист №23



Масштаб 1:5000

Используемые условные знаки и обозначения приведены на отдельной странице в конце раздела.

Дата «19» февраля 2025 г.



**ГРАФИЧЕСКОЕ ОПИСАНИЕ**  
местоположения границ публичного сервитута

Публичный сервитут в отношении земель и земельных участков в целях эксплуатации магистрального нефтепровода федерального значения – «Магистральный нефтепровод «Ярославль-Кириши-1» с 258 по 319 км»  
(наименование объекта, местоположение границ которого описано)

**Схема расположения границ публичного сервитута**

Выносной лист №24



Масштаб 1:5000

Используемые условные знаки и обозначения приведены на отдельной странице в конце раздела.

Дата «19» февраля 2025 г.

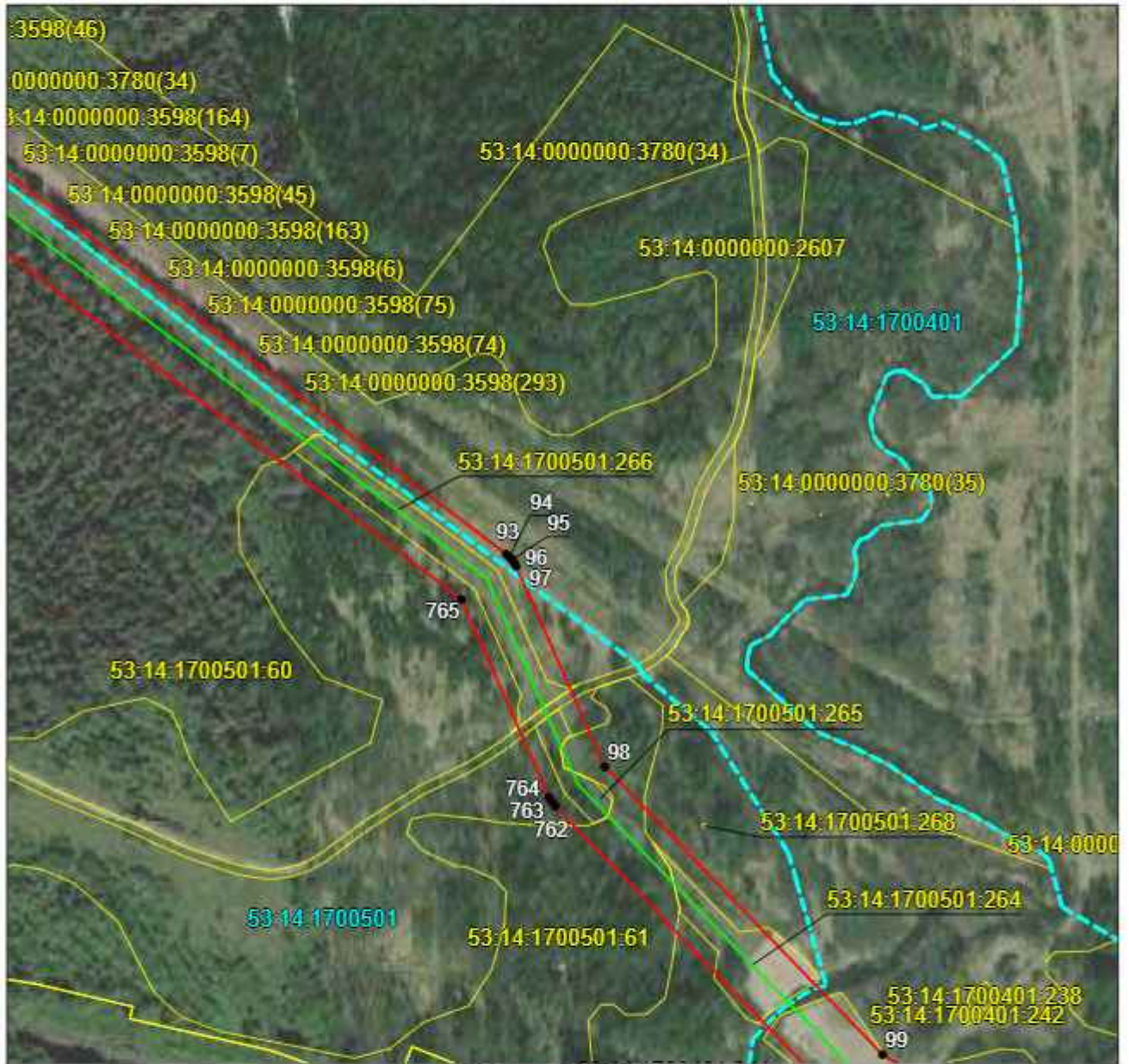


**ГРАФИЧЕСКОЕ ОПИСАНИЕ**  
местоположения границ публичного сервитута

Публичный сервитут в отношении земель и земельных участков в целях эксплуатации  
магистрального нефтепровода федерального значения – «Магистральный нефтепровод  
«Ярославль-Кириши-1» с 258 по 319 км»  
(наименование объекта, местоположение границ которого описано)

**Схема расположения границ публичного сервитута**

Выносной лист №25



Масштаб 1:5000

Используемые условные знаки и обозначения приведены на отдельной странице в конце раздела.

Дата «19» февраля 2025 г.



**ГРАФИЧЕСКОЕ ОПИСАНИЕ**  
местоположения границ публичного сервитута

Публичный сервитут в отношении земель и земельных участков в целях эксплуатации магистрального нефтепровода федерального значения – «Магистральный нефтепровод «Ярославль-Кириши-1» с 258 по 319 км»  
(наименование объекта, местоположение границ которого описано)

**Схема расположения границ публичного сервитута**

Выносной лист №26



Масштаб 1:5000

Используемые условные знаки и обозначения приведены на отдельной странице в конце раздела.

Дата «19» февраля 2025 г.

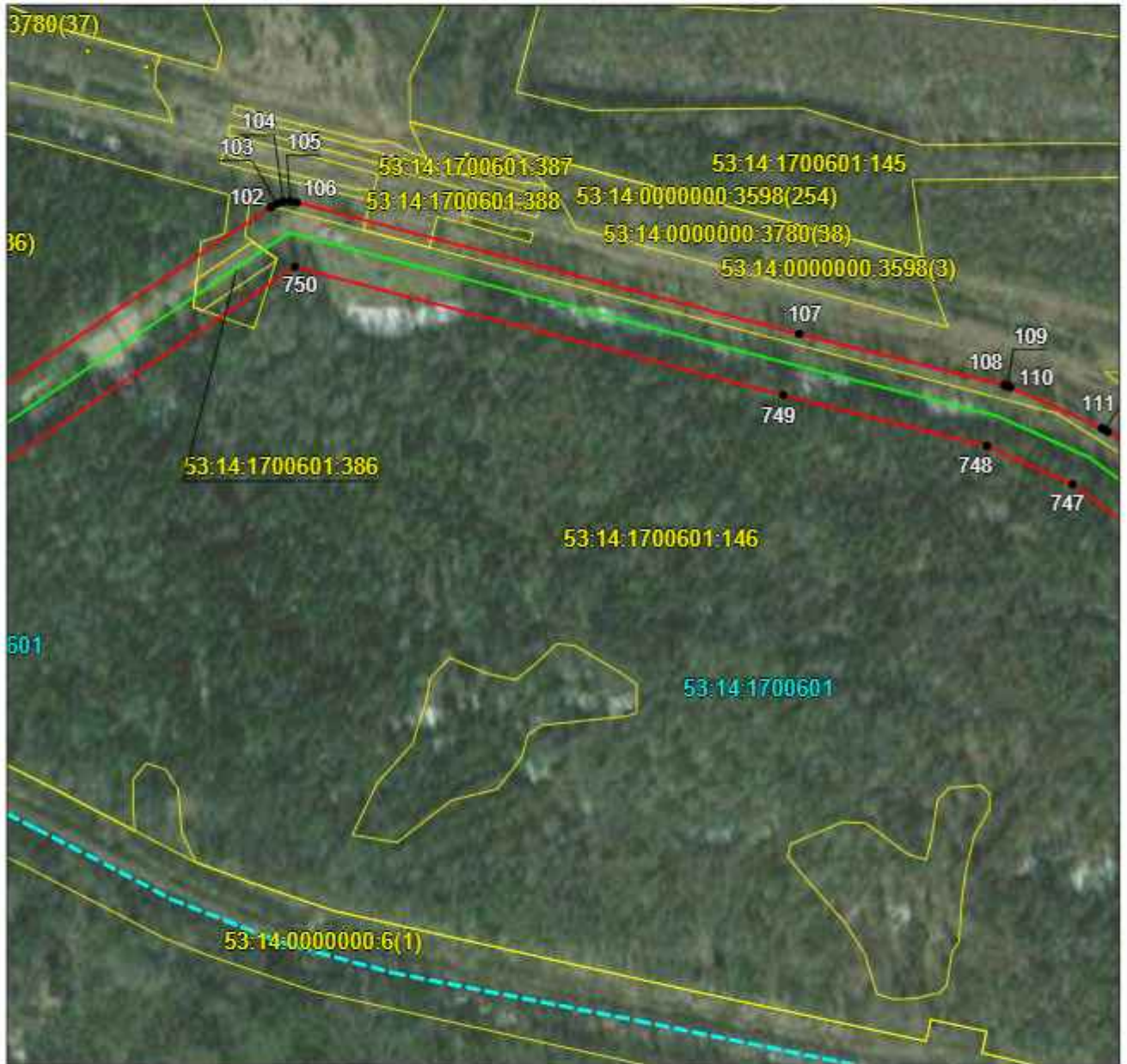


**ГРАФИЧЕСКОЕ ОПИСАНИЕ**  
местоположения границ публичного сервитута

Публичный сервитут в отношении земель и земельных участков в целях эксплуатации  
магистрального нефтепровода федерального значения – «Магистральный нефтепровод  
«Ярославль-Кириши-1» с 258 по 319 км»  
(наименование объекта, местоположение границ которого описано)

**Схема расположения границ публичного сервитута**

Выносной лист №27



Масштаб 1:5000

Используемые условные знаки и обозначения приведены на отдельной странице в конце раздела.

Дата «19» февраля 2025 г.



**ГРАФИЧЕСКОЕ ОПИСАНИЕ**  
местоположения границ публичного сервитута

Публичный сервитут в отношении земель и земельных участков в целях эксплуатации  
магистрального нефтепровода федерального значения – «Магистральный нефтепровод  
«Ярославль-Кириши-1» с 258 по 319 км»  
(наименование объекта, местоположение границ которого описано)

**Схема расположения границ публичного сервитута**

Выносной лист №28



Масштаб 1:5000

Используемые условные знаки и обозначения приведены на отдельной странице в конце раздела.

Дата «19» февраля 2025 г.

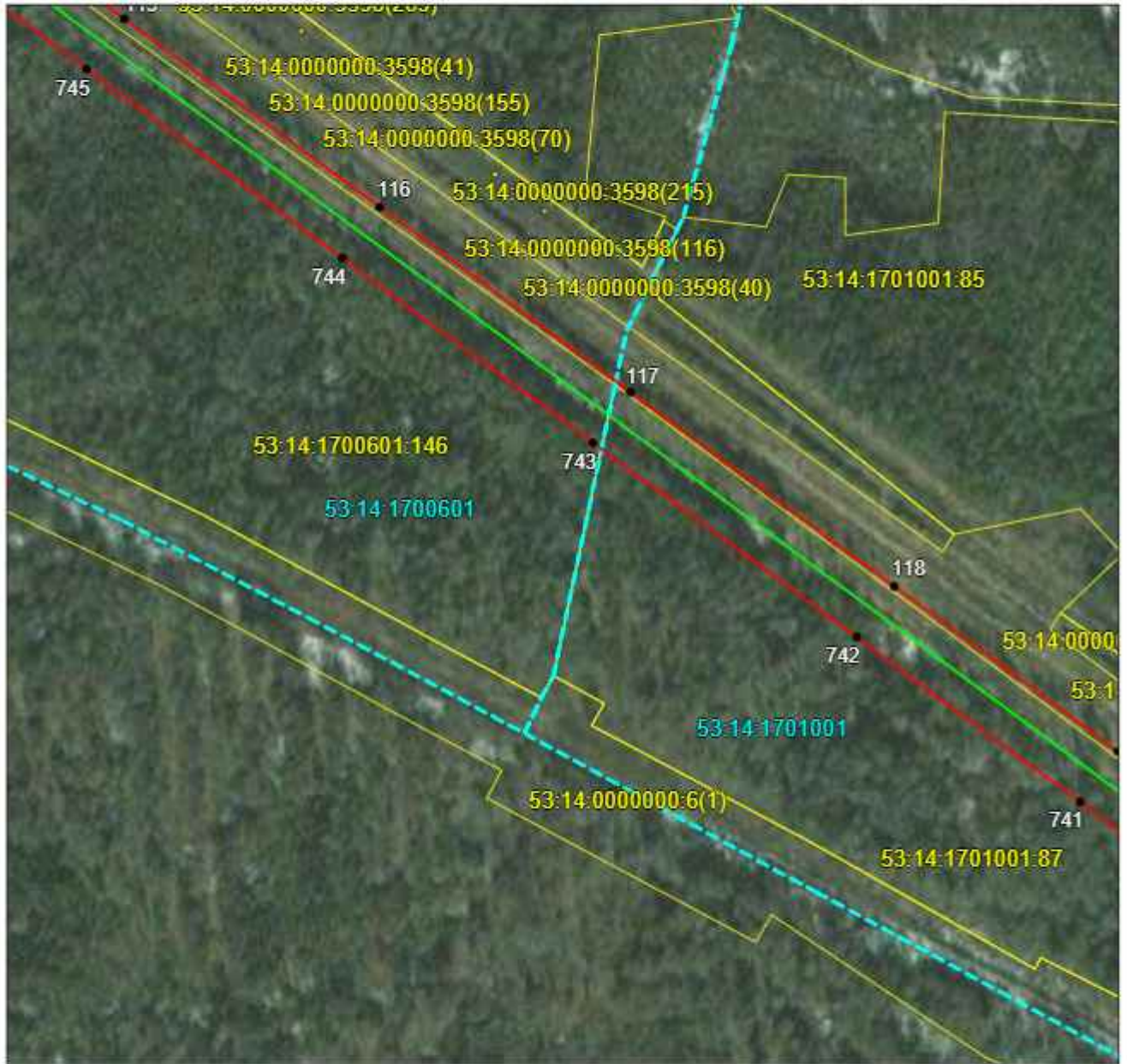


**ГРАФИЧЕСКОЕ ОПИСАНИЕ**  
местоположения границ публичного сервитута

Публичный сервитут в отношении земель и земельных участков в целях эксплуатации  
магистрального нефтепровода федерального значения – «Магистральный нефтепровод  
«Ярославль-Кириши-1» с 258 по 319 км»  
(наименование объекта, местоположение границ которого описано)

**Схема расположения границ публичного сервитута**

Выносной лист №29



Масштаб 1:5000

Используемые условные знаки и обозначения приведены на отдельной странице в конце раздела.

Дата «19» февраля 2025 г.



**ГРАФИЧЕСКОЕ ОПИСАНИЕ**  
местоположения границ публичного сервитута

Публичный сервитут в отношении земель и земельных участков в целях эксплуатации магистрального нефтепровода федерального значения – «Магистральный нефтепровод «Ярославль-Кириши-1» с 258 по 319 км»  
(наименование объекта, местоположение границ которого описано)

**Схема расположения границ публичного сервитута**

Выносной лист №30



Масштаб 1:5000

Используемые условные знаки и обозначения приведены на отдельной странице в конце раздела.

Дата «19» февраля 2025 г.

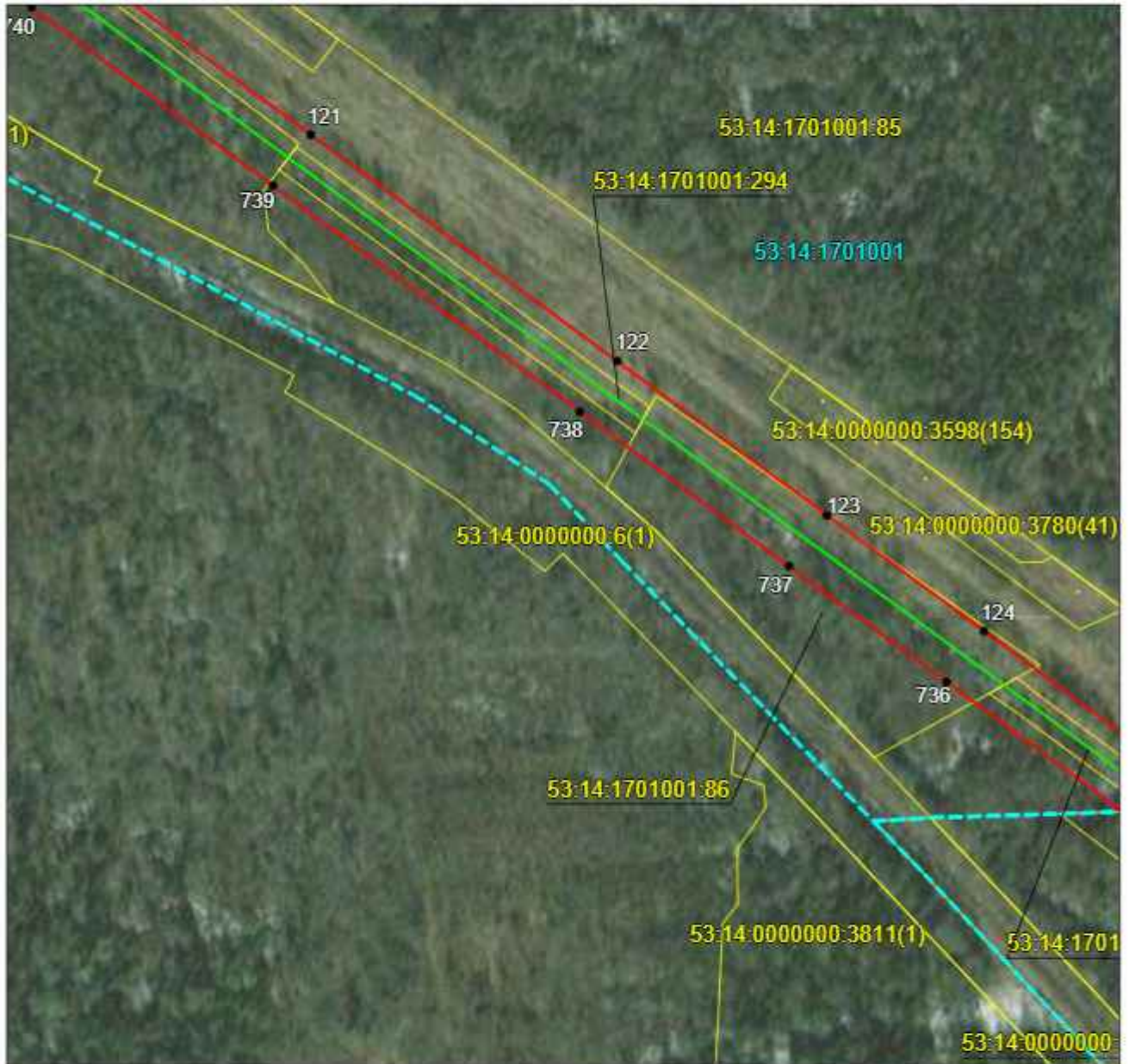


**ГРАФИЧЕСКОЕ ОПИСАНИЕ**  
местоположения границ публичного сервитута

Публичный сервитут в отношении земель и земельных участков в целях эксплуатации магистрального нефтепровода федерального значения – «Магистральный нефтепровод «Ярославль-Кириши-1» с 258 по 319 км»  
(наименование объекта, местоположение границ которого описано)

**Схема расположения границ публичного сервитута**

Выносной лист №31



Масштаб 1:5000

Используемые условные знаки и обозначения приведены на отдельной странице в конце раздела.

Дата «19» февраля 2025 г.



**ГРАФИЧЕСКОЕ ОПИСАНИЕ**  
местоположения границ публичного сервитута

Публичный сервитут в отношении земель и земельных участков в целях эксплуатации  
магистрального нефтепровода федерального значения – «Магистральный нефтепровод  
«Ярославль-Кириши-1» с 258 по 319 км»  
(наименование объекта, местоположение границ которого описано)

**Схема расположения границ публичного сервитута**

Выносной лист №32



Масштаб 1:5000

Используемые условные знаки и обозначения приведены на отдельной странице в конце раздела.

Дата «19» февраля 2025 г.



**ГРАФИЧЕСКОЕ ОПИСАНИЕ**  
местоположения границ публичного сервитута

Публичный сервитут в отношении земель и земельных участков в целях эксплуатации  
магистрального нефтепровода федерального значения – «Магистральный нефтепровод  
«Ярославль-Кириши-1» с 258 по 319 км»  
(наименование объекта, местоположение границ которого описано)

**Схема расположения границ публичного сервитута**

Выносной лист №33



Масштаб 1:5000

Используемые условные знаки и обозначения приведены на отдельной странице в конце раздела.

Дата «19» февраля 2025 г.



**ГРАФИЧЕСКОЕ ОПИСАНИЕ**  
местоположения границ публичного сервитута

Публичный сервитут в отношении земель и земельных участков в целях эксплуатации магистрального нефтепровода федерального значения – «Магистральный нефтепровод «Ярославль-Кириши-1» с 258 по 319 км»  
(наименование объекта, местоположение границ которого описано)

**Схема расположения границ публичного сервитута**

Выносной лист №34



Масштаб 1:5000

Используемые условные знаки и обозначения приведены на отдельной странице в конце раздела.

Дата «19» февраля 2025 г.

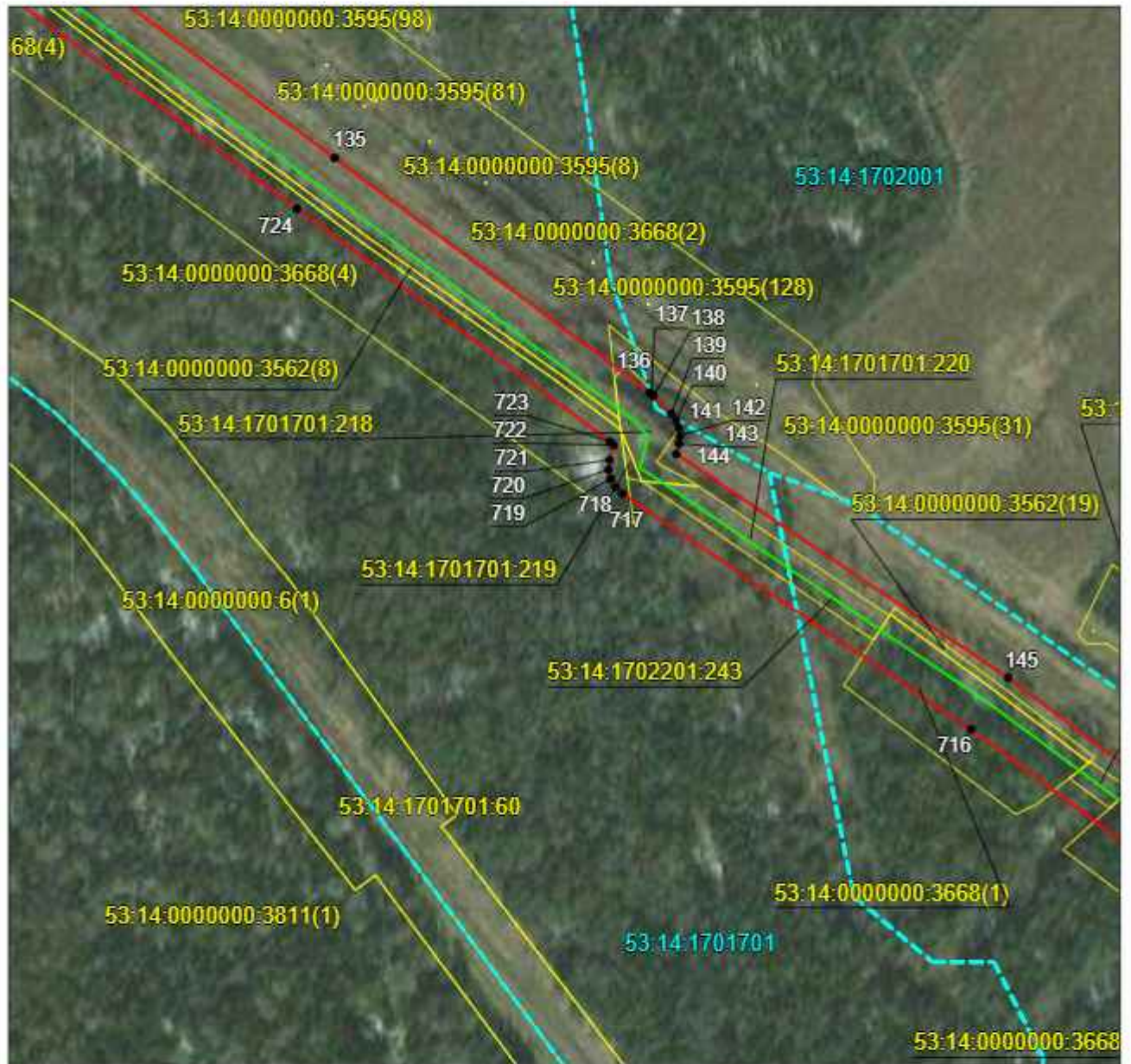


**ГРАФИЧЕСКОЕ ОПИСАНИЕ**  
местоположения границ публичного сервитута

Публичный сервитут в отношении земель и земельных участков в целях эксплуатации  
магистрального нефтепровода федерального значения – «Магистральный нефтепровод  
«Ярославль-Кириши-1» с 258 по 319 км»  
(наименование объекта, местоположение границ которого описано)

**Схема расположения границ публичного сервитута**

Выносной лист №35



Масштаб 1:5000

Используемые условные знаки и обозначения приведены на отдельной странице в конце раздела.

Дата «19» февраля 2025 г.

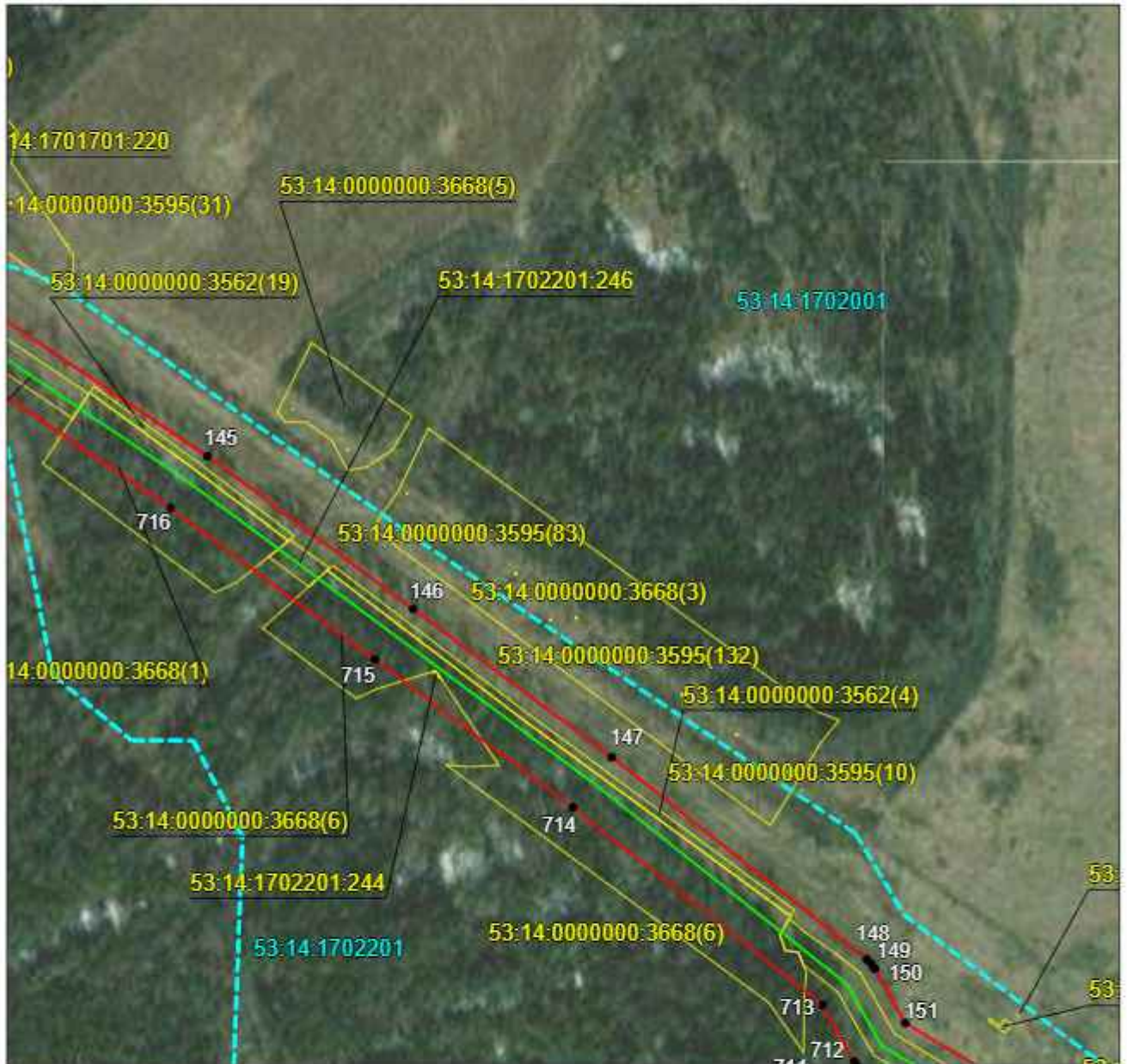


**ГРАФИЧЕСКОЕ ОПИСАНИЕ**  
местоположения границ публичного сервитута

Публичный сервитут в отношении земель и земельных участков в целях эксплуатации магистрального нефтепровода федерального значения – «Магистральный нефтепровод «Ярославль-Кириши-1» с 258 по 319 км»  
(наименование объекта, местоположение границ которого описано)

**Схема расположения границ публичного сервитута**

Выносной лист №36



Масштаб 1:5000

Используемые условные знаки и обозначения приведены на отдельной странице в конце раздела.

Дата «19» февраля 2025 г.



**ГРАФИЧЕСКОЕ ОПИСАНИЕ**  
местоположения границ публичного сервитута

Публичный сервитут в отношении земель и земельных участков в целях эксплуатации магистрального нефтепровода федерального значения – «Магистральный нефтепровод «Ярославль-Кириши-1» с 258 по 319 км»  
(наименование объекта, местоположение границ которого описано)

**Схема расположения границ публичного сервитута**

Выносной лист №37



Масштаб 1:5000

Используемые условные знаки и обозначения приведены на отдельной странице в конце раздела.

Дата «19» февраля 2025 г.



**ГРАФИЧЕСКОЕ ОПИСАНИЕ**  
местоположения границ публичного сервитута

Публичный сервитут в отношении земель и земельных участков в целях эксплуатации магистрального нефтепровода федерального значения – «Магистральный нефтепровод «Ярославль-Кириши-1» с 258 по 319 км»  
(наименование объекта, местоположение границ которого описано)

**Схема расположения границ публичного сервитута**

Выносной лист №38



Масштаб 1:5000

Используемые условные знаки и обозначения приведены на отдельной странице в конце раздела.

Дата «19» февраля 2025 г.

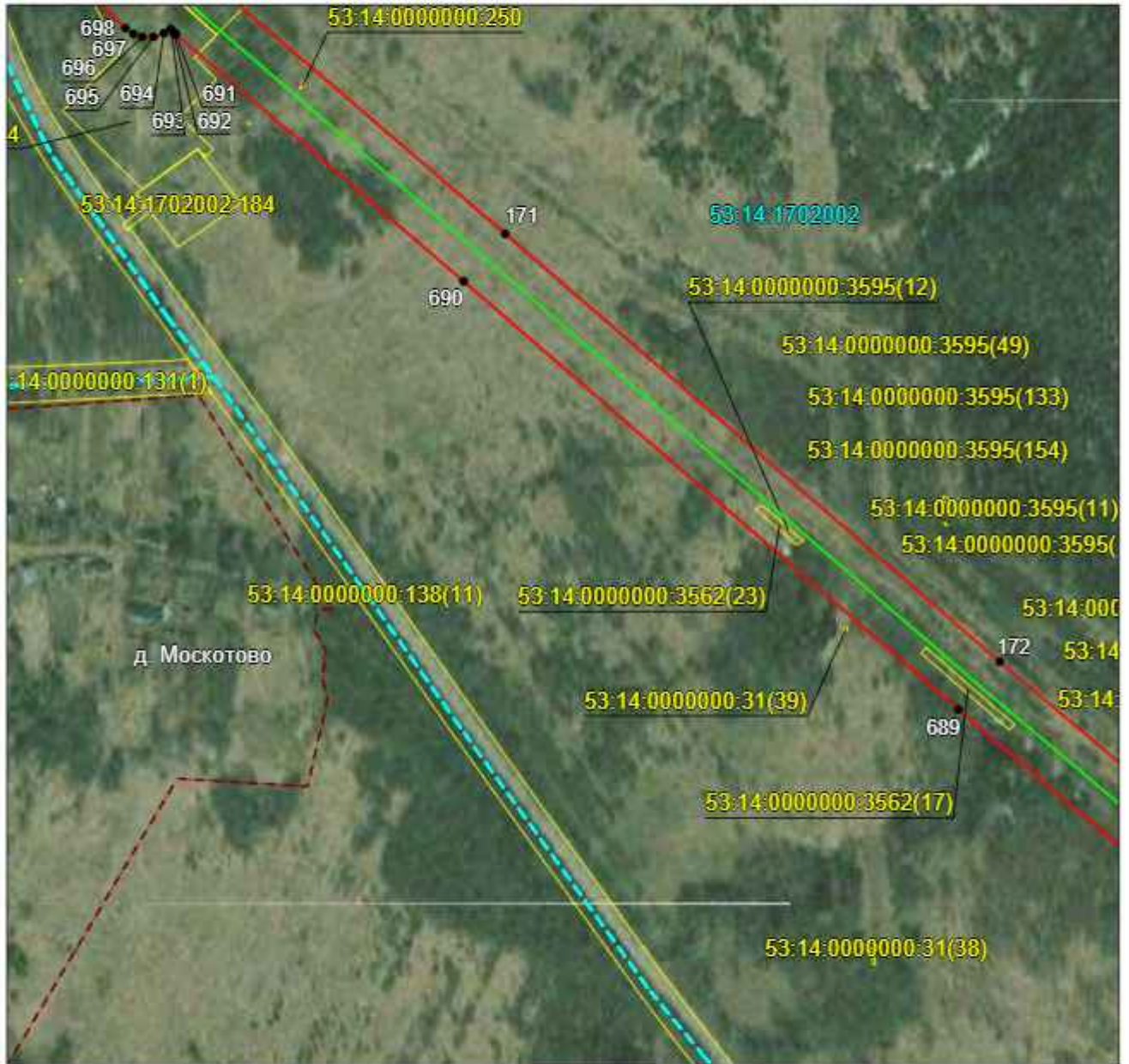


**ГРАФИЧЕСКОЕ ОПИСАНИЕ**  
местоположения границ публичного сервитута

Публичный сервитут в отношении земель и земельных участков в целях эксплуатации  
магистрального нефтепровода федерального значения – «Магистральный нефтепровод  
«Ярославль-Кириши-1» с 258 по 319 км»  
(наименование объекта, местоположение границ которого описано)

**Схема расположения границ публичного сервитута**

Выносной лист №39



Масштаб 1:5000

Используемые условные знаки и обозначения приведены на отдельной странице в конце раздела.

Дата «19» февраля 2025 г.



**ГРАФИЧЕСКОЕ ОПИСАНИЕ**  
местоположения границ публичного сервитута

Публичный сервитут в отношении земель и земельных участков в целях эксплуатации магистрального нефтепровода федерального значения – «Магистральный нефтепровод «Ярославль-Кириши-1» с 258 по 319 км»  
(наименование объекта, местоположение границ которого описано)

**Схема расположения границ публичного сервитута**

Выносной лист №40



Масштаб 1:5000

Используемые условные знаки и обозначения приведены на отдельной странице в конце раздела.

Дата «19» февраля 2025 г.



**ГРАФИЧЕСКОЕ ОПИСАНИЕ**  
местоположения границ публичного сервитута

Публичный сервитут в отношении земель и земельных участков в целях эксплуатации магистрального нефтепровода федерального значения – «Магистральный нефтепровод «Ярославль-Кириши-1» с 258 по 319 км»  
(наименование объекта, местоположение границ которого описано)

**Схема расположения границ публичного сервитута**

Выносной лист №41



Масштаб 1:5000

Используемые условные знаки и обозначения приведены на отдельной странице в конце раздела.

Дата «19» февраля 2025 г.



**ГРАФИЧЕСКОЕ ОПИСАНИЕ**  
местоположения границ публичного сервитута

Публичный сервитут в отношении земель и земельных участков в целях эксплуатации магистрального нефтепровода федерального значения – «Магистральный нефтепровод «Ярославль-Кириши-1» с 258 по 319 км»  
(наименование объекта, местоположение границ которого описано)

**Схема расположения границ публичного сервитута**

Выносной лист №42



Масштаб 1:5000

Используемые условные знаки и обозначения приведены на отдельной странице в конце раздела.

Дата «19» февраля 2025 г.

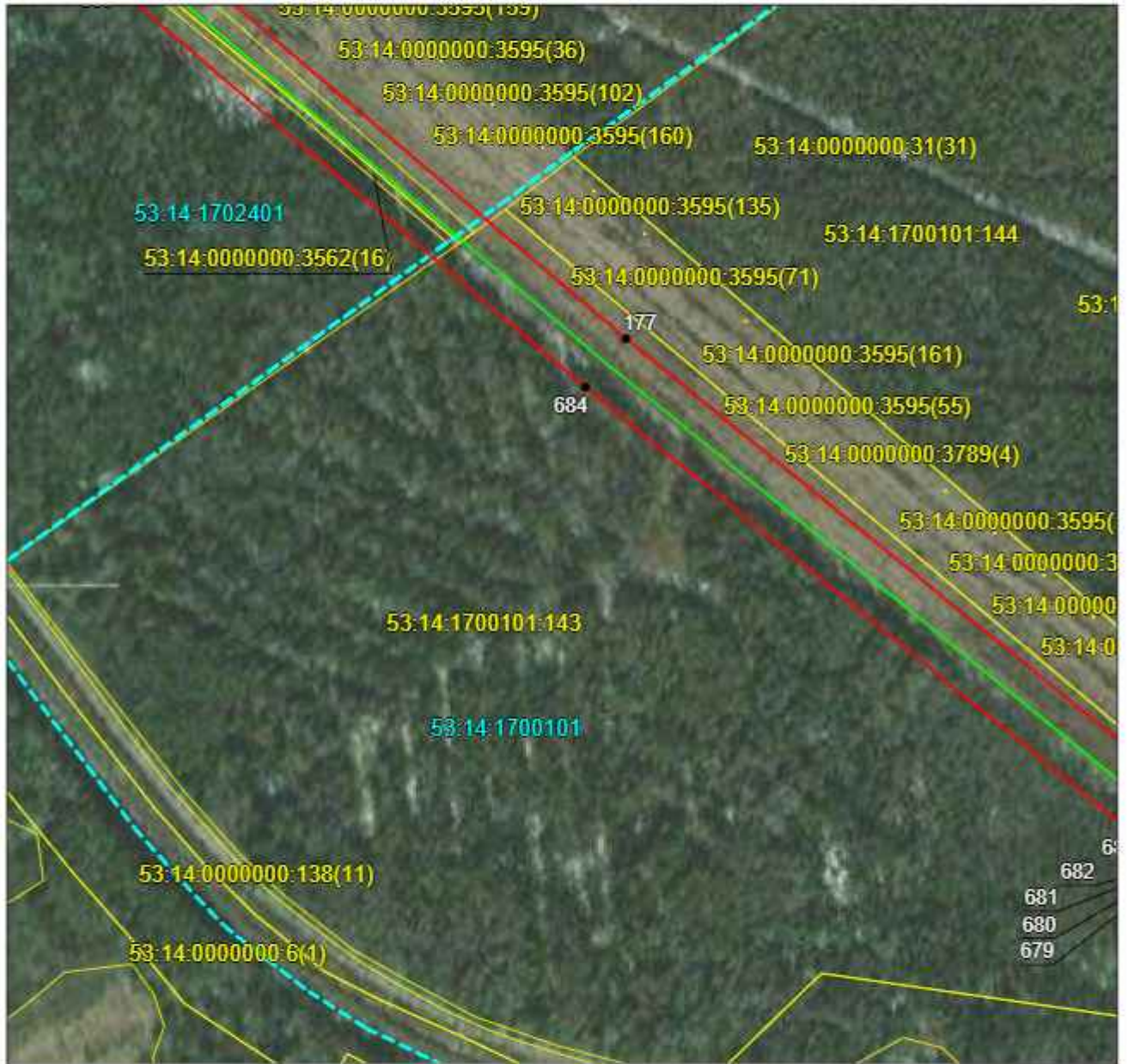


**ГРАФИЧЕСКОЕ ОПИСАНИЕ**  
местоположения границ публичного сервитута

Публичный сервитут в отношении земель и земельных участков в целях эксплуатации  
магистрального нефтепровода федерального значения – «Магистральный нефтепровод  
«Ярославль-Кириши-1» с 258 по 319 км»  
(наименование объекта, местоположение границ которого описано)

**Схема расположения границ публичного сервитута**

Выносной лист №43



Масштаб 1:5000

Используемые условные знаки и обозначения приведены на отдельной странице в конце раздела.

Дата «19» февраля 2025 г.

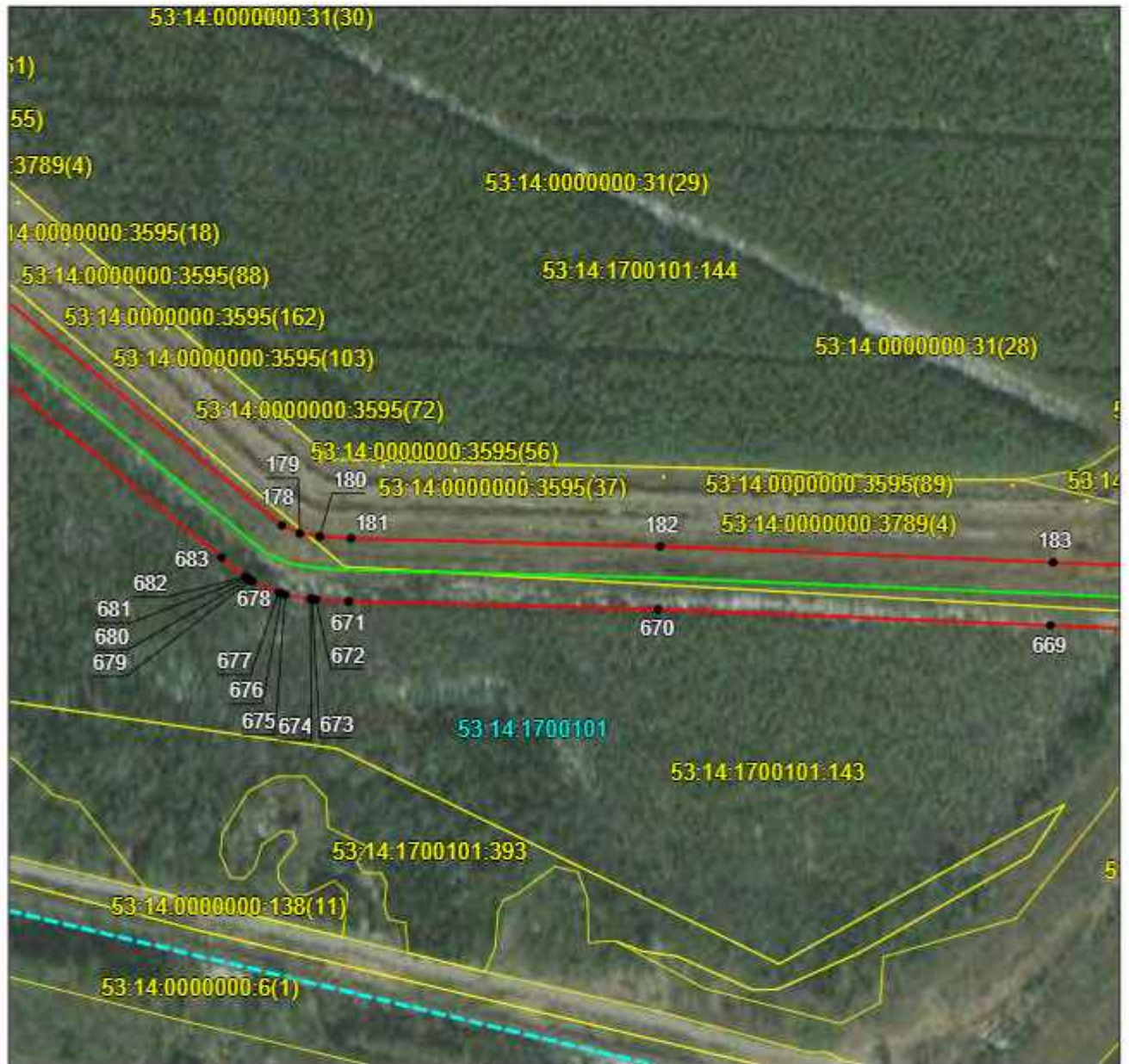


**ГРАФИЧЕСКОЕ ОПИСАНИЕ**  
местоположения границ публичного сервитута

Публичный сервитут в отношении земель и земельных участков в целях эксплуатации  
магистрального нефтепровода федерального значения – «Магистральный нефтепровод  
«Ярославль-Кириши-1» с 258 по 319 км»  
(наименование объекта, местоположение границ которого описано)

**Схема расположения границ публичного сервитута**

Выносной лист №44



Масштаб 1:5000

Используемые условные знаки и обозначения приведены на отдельной странице в конце раздела.

Дата «19» февраля 2025 г.

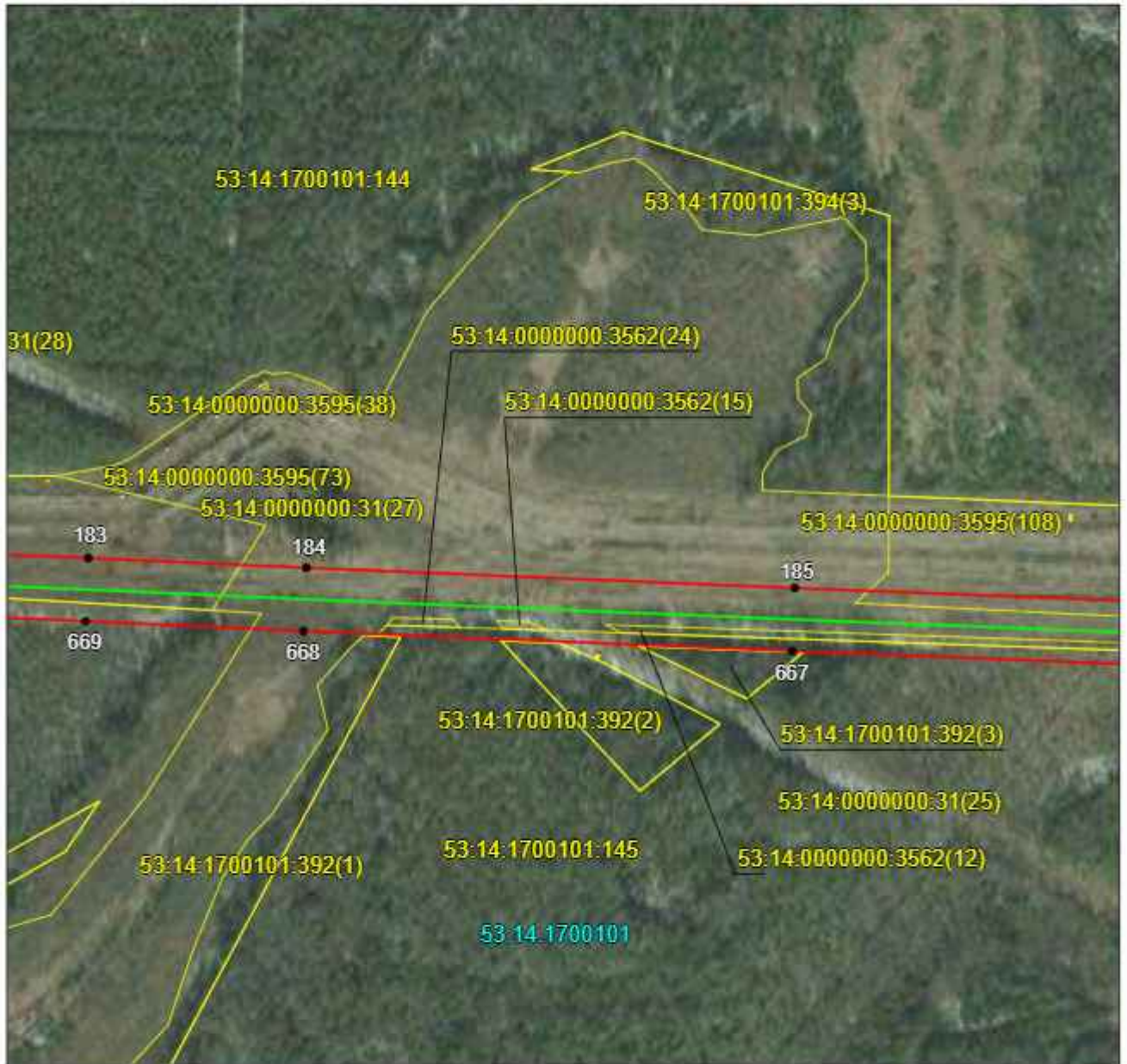


**ГРАФИЧЕСКОЕ ОПИСАНИЕ**  
местоположения границ публичного сервитута

Публичный сервитут в отношении земель и земельных участков в целях эксплуатации  
магистрального нефтепровода федерального значения – «Магистральный нефтепровод  
«Ярославль-Кириши-1» с 258 по 319 км»  
(наименование объекта, местоположение границ которого описано)

**Схема расположения границ публичного сервитута**

Выносной лист №45



Масштаб 1:5000

Используемые условные знаки и обозначения приведены на отдельной странице в конце раздела.

Дата «19» февраля 2025 г.

**ГРАФИЧЕСКОЕ ОПИСАНИЕ**  
местоположения границ публичного сервитута

Публичный сервитут в отношении земель и земельных участков в целях эксплуатации магистрального нефтепровода федерального значения – «Магистральный нефтепровод «Ярославль-Кириши-1» с 258 по 319 км»  
(наименование объекта, местоположение границ которого описано)

**Схема расположения границ публичного сервитута**

Выносной лист №46



Масштаб 1:5000

Используемые условные знаки и обозначения приведены на отдельной странице в конце раздела.

Дата «19» февраля 2025 г.



**ГРАФИЧЕСКОЕ ОПИСАНИЕ**  
местоположения границ публичного сервитута

Публичный сервитут в отношении земель и земельных участков в целях эксплуатации магистрального нефтепровода федерального значения – «Магистральный нефтепровод «Ярославль-Кириши-1» с 258 по 319 км»  
(наименование объекта, местоположение границ которого описано)

**Схема расположения границ публичного сервитута**

Выносной лист №47



Масштаб 1:5000

Используемые условные знаки и обозначения приведены на отдельной странице в конце раздела.

Дата «19» февраля 2025 г.

**ГРАФИЧЕСКОЕ ОПИСАНИЕ**  
местоположения границ публичного сервитута

Публичный сервитут в отношении земель и земельных участков в целях эксплуатации магистрального нефтепровода федерального значения – «Магистральный нефтепровод «Ярославль-Кириши-1» с 258 по 319 км»  
(наименование объекта, местоположение границ которого описано)

**Схема расположения границ публичного сервитута**

Выносной лист №48



Масштаб 1:5000

Используемые условные знаки и обозначения приведены на отдельной странице в конце раздела.

Дата «19» февраля 2025 г.



**ГРАФИЧЕСКОЕ ОПИСАНИЕ**  
местоположения границ публичного сервитута

Публичный сервитут в отношении земель и земельных участков в целях эксплуатации магистрального нефтепровода федерального значения – «Магистральный нефтепровод «Ярославль-Кириши-1» с 258 по 319 км»  
(наименование объекта, местоположение границ которого описано)

**Схема расположения границ публичного сервитута**

Выносной лист №49



Масштаб 1:5000

Используемые условные знаки и обозначения приведены на отдельной странице в конце раздела.

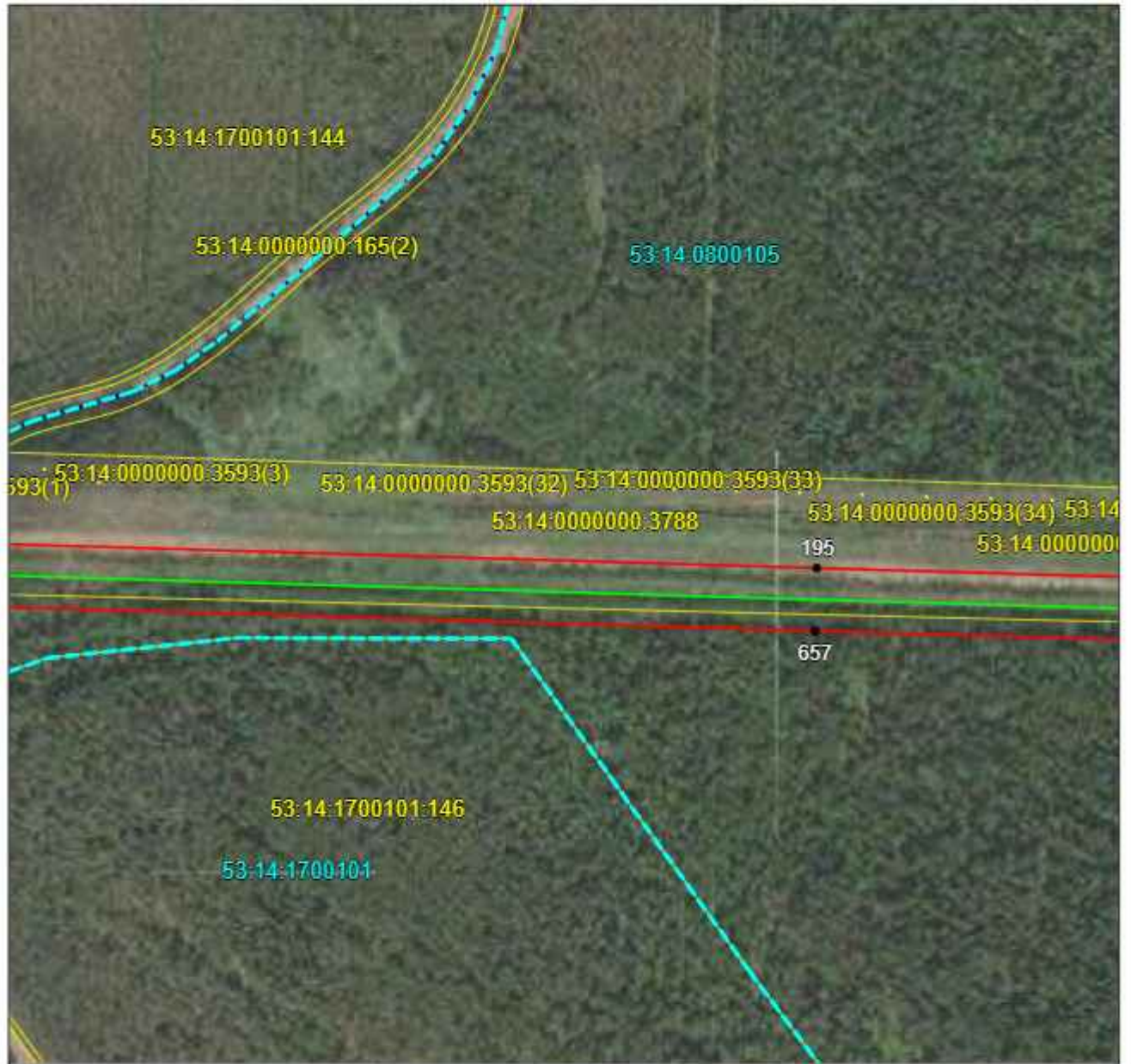
Дата «19» февраля 2025 г.

**ГРАФИЧЕСКОЕ ОПИСАНИЕ**  
местоположения границ публичного сервитута

Публичный сервитут в отношении земель и земельных участков в целях эксплуатации  
магистрального нефтепровода федерального значения – «Магистральный нефтепровод  
«Ярославль-Кириши-1» с 258 по 319 км»  
(наименование объекта, местоположение границ которого описано)

**Схема расположения границ публичного сервитута**

Выносной лист №50



Масштаб 1:5000

Используемые условные знаки и обозначения приведены на отдельной странице в конце раздела.

Дата «19» февраля 2025 г.



**ГРАФИЧЕСКОЕ ОПИСАНИЕ**  
местоположения границ публичного сервитута

Публичный сервитут в отношении земель и земельных участков в целях эксплуатации магистрального нефтепровода федерального значения – «Магистральный нефтепровод «Ярославль-Кириши-1» с 258 по 319 км»  
(наименование объекта, местоположение границ которого описано)

**Схема расположения границ публичного сервитута**

Выносной лист №51



Масштаб 1:5000

Используемые условные знаки и обозначения приведены на отдельной странице в конце раздела.

Дата «19» февраля 2025 г.



**ГРАФИЧЕСКОЕ ОПИСАНИЕ**  
местоположения границ публичного сервитута

Публичный сервитут в отношении земель и земельных участков в целях эксплуатации  
магистрального нефтепровода федерального значения – «Магистральный нефтепровод  
«Ярославль-Кириши-1» с 258 по 319 км»  
(наименование объекта, местоположение границ которого описано)

**Схема расположения границ публичного сервитута**

Выносной лист №52



Масштаб 1:5000

Используемые условные знаки и обозначения приведены на отдельной странице в конце раздела.

Дата «19» февраля 2025 г.

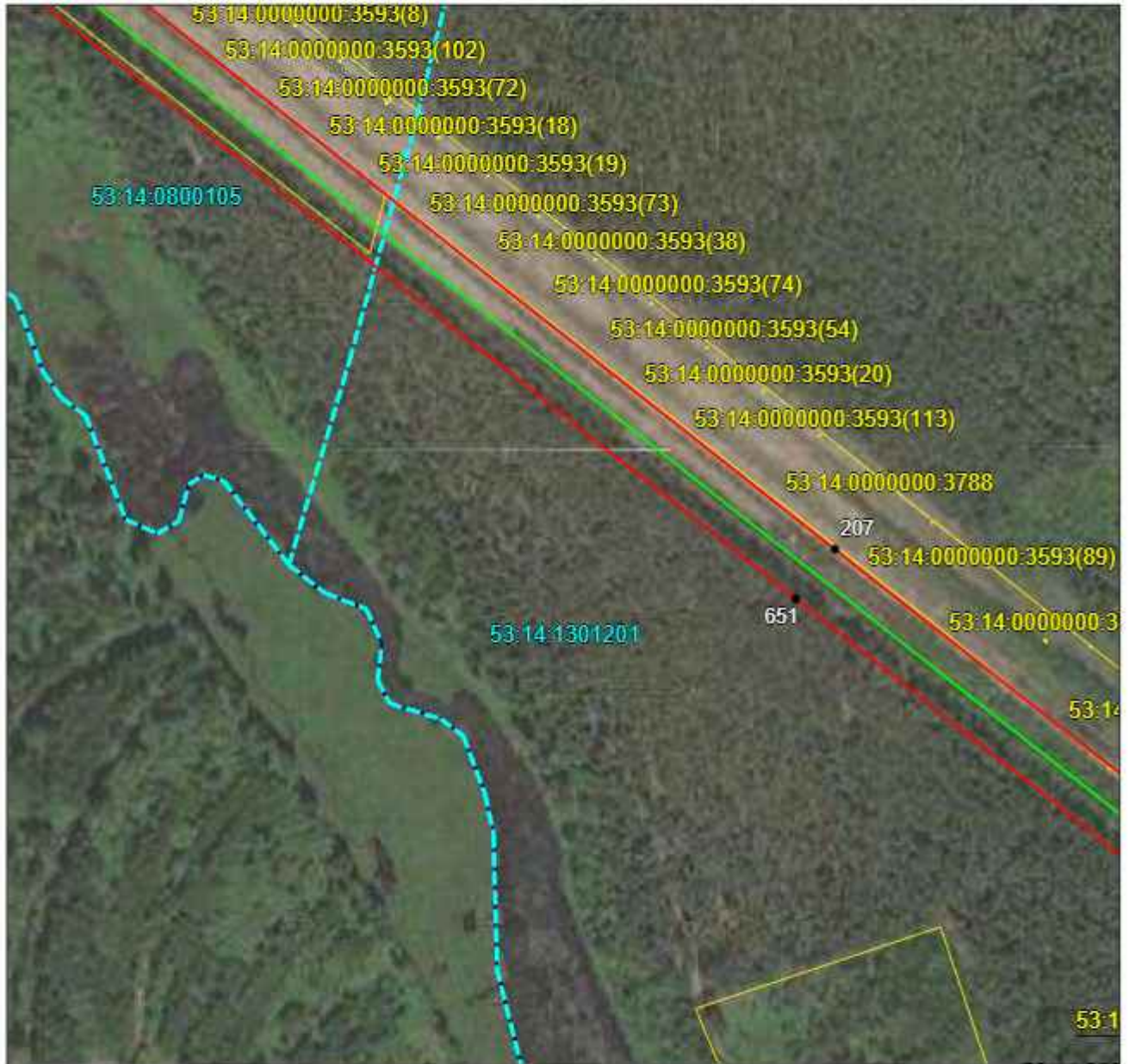


**ГРАФИЧЕСКОЕ ОПИСАНИЕ**  
местоположения границ публичного сервитута

Публичный сервитут в отношении земель и земельных участков в целях эксплуатации магистрального нефтепровода федерального значения – «Магистральный нефтепровод «Ярославль-Кириши-1» с 258 по 319 км»  
(наименование объекта, местоположение границ которого описано)

**Схема расположения границ публичного сервитута**

Выносной лист №53



Масштаб 1:5000

Используемые условные знаки и обозначения приведены на отдельной странице в конце раздела.

Дата «19» февраля 2025 г.

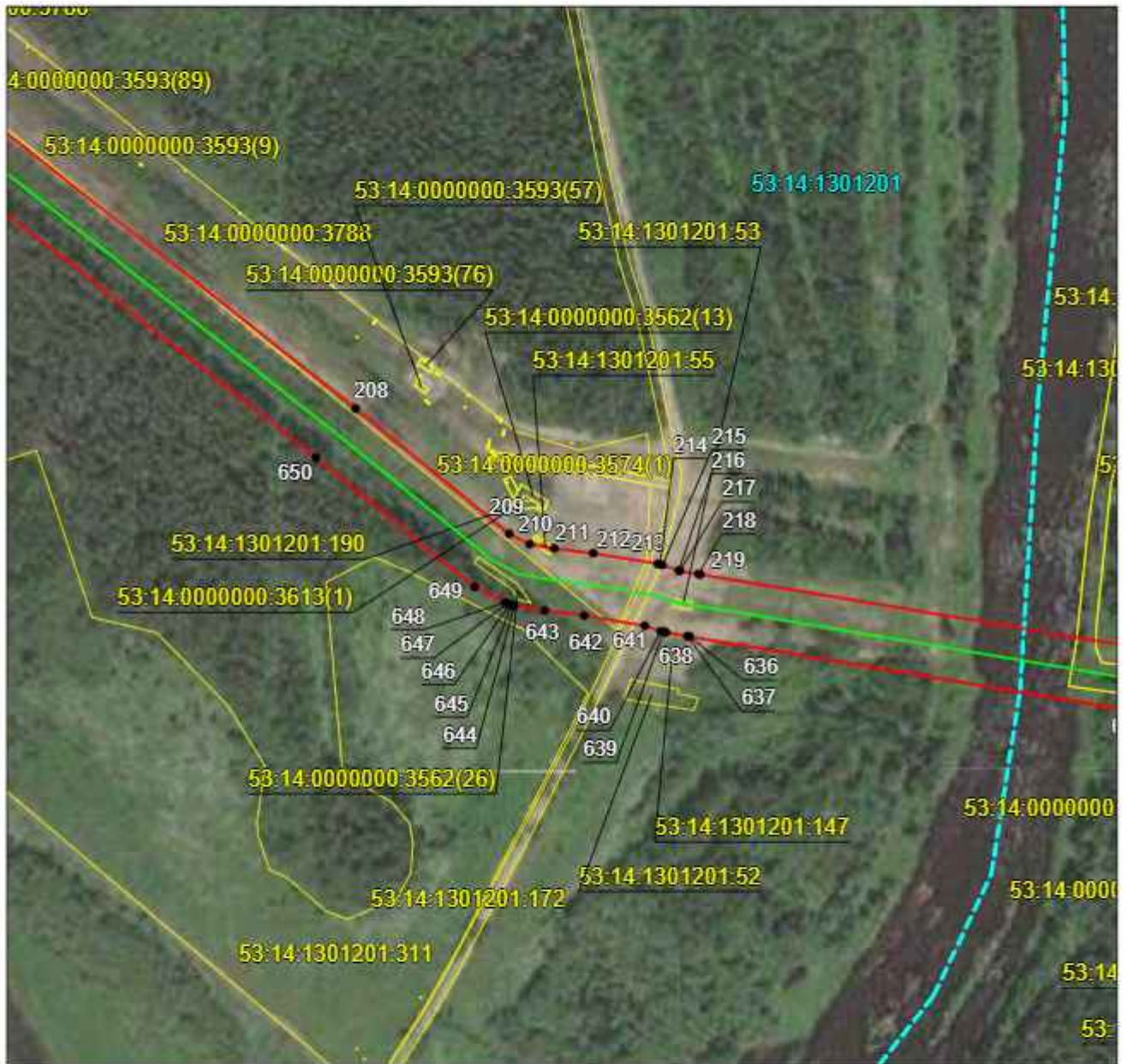


**ГРАФИЧЕСКОЕ ОПИСАНИЕ**  
местоположения границ публичного сервитута

Публичный сервитут в отношении земель и земельных участков в целях эксплуатации  
магистрального нефтепровода федерального значения – «Магистральный нефтепровод  
«Ярославль-Кириши-1» с 258 по 319 км»  
(наименование объекта, местоположение границ которого описано)

**Схема расположения границ публичного сервитута**

Выносной лист №54



Масштаб 1:5000

Используемые условные знаки и обозначения приведены на отдельной странице в конце раздела.

Дата «19» февраля 2025 г.

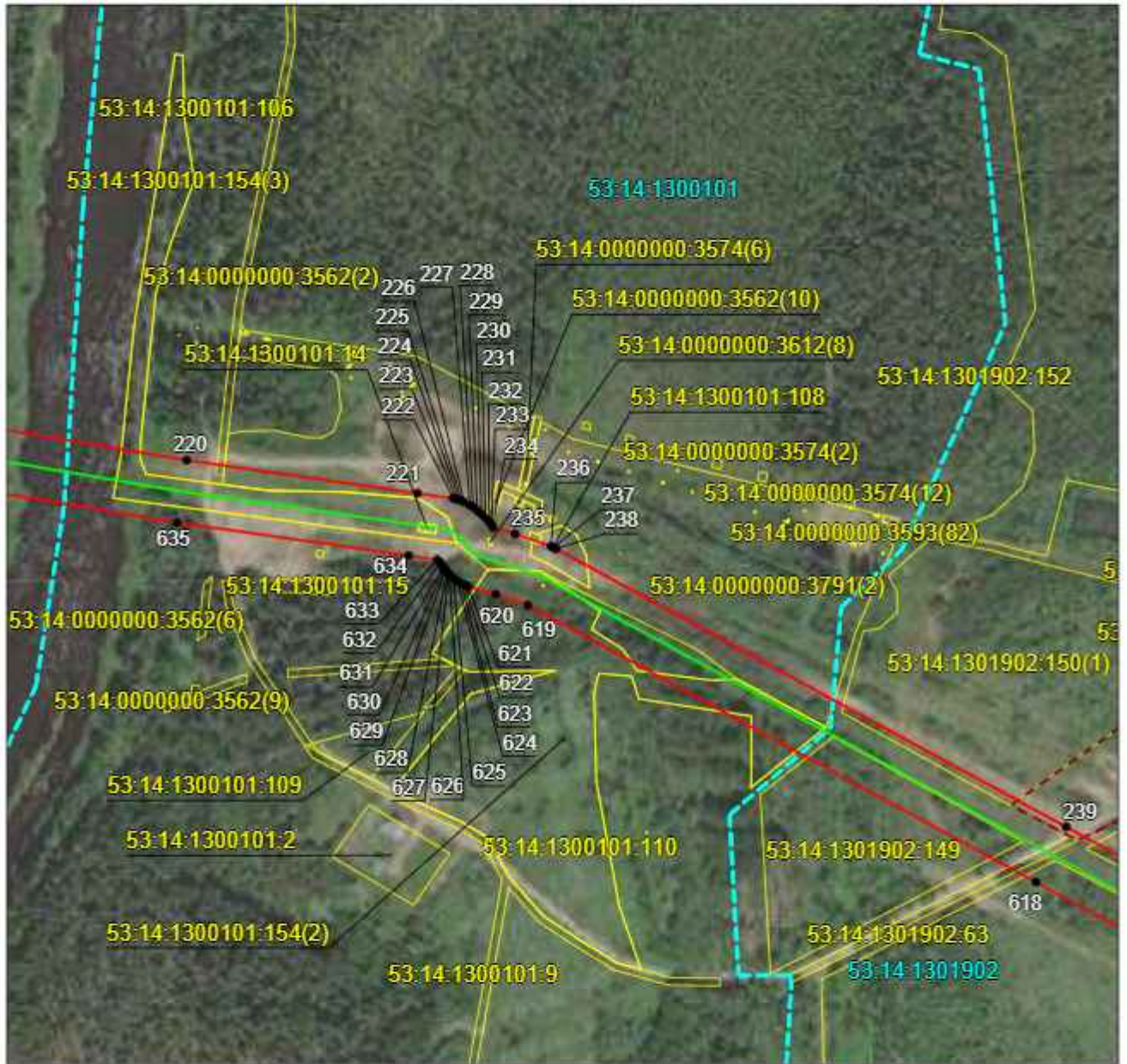


**ГРАФИЧЕСКОЕ ОПИСАНИЕ**  
местоположения границ публичного сервитута

Публичный сервитут в отношении земель и земельных участков в целях эксплуатации  
магистрального нефтепровода федерального значения – «Магистральный нефтепровод  
«Ярославль-Кириши-1» с 258 по 319 км»  
(наименование объекта, местоположение границ которого описано)

**Схема расположения границ публичного сервитута**

Выносной лист №55



Масштаб 1:5000

Используемые условные знаки и обозначения приведены на отдельной странице в конце раздела.

Дата «19» февраля 2025 г.

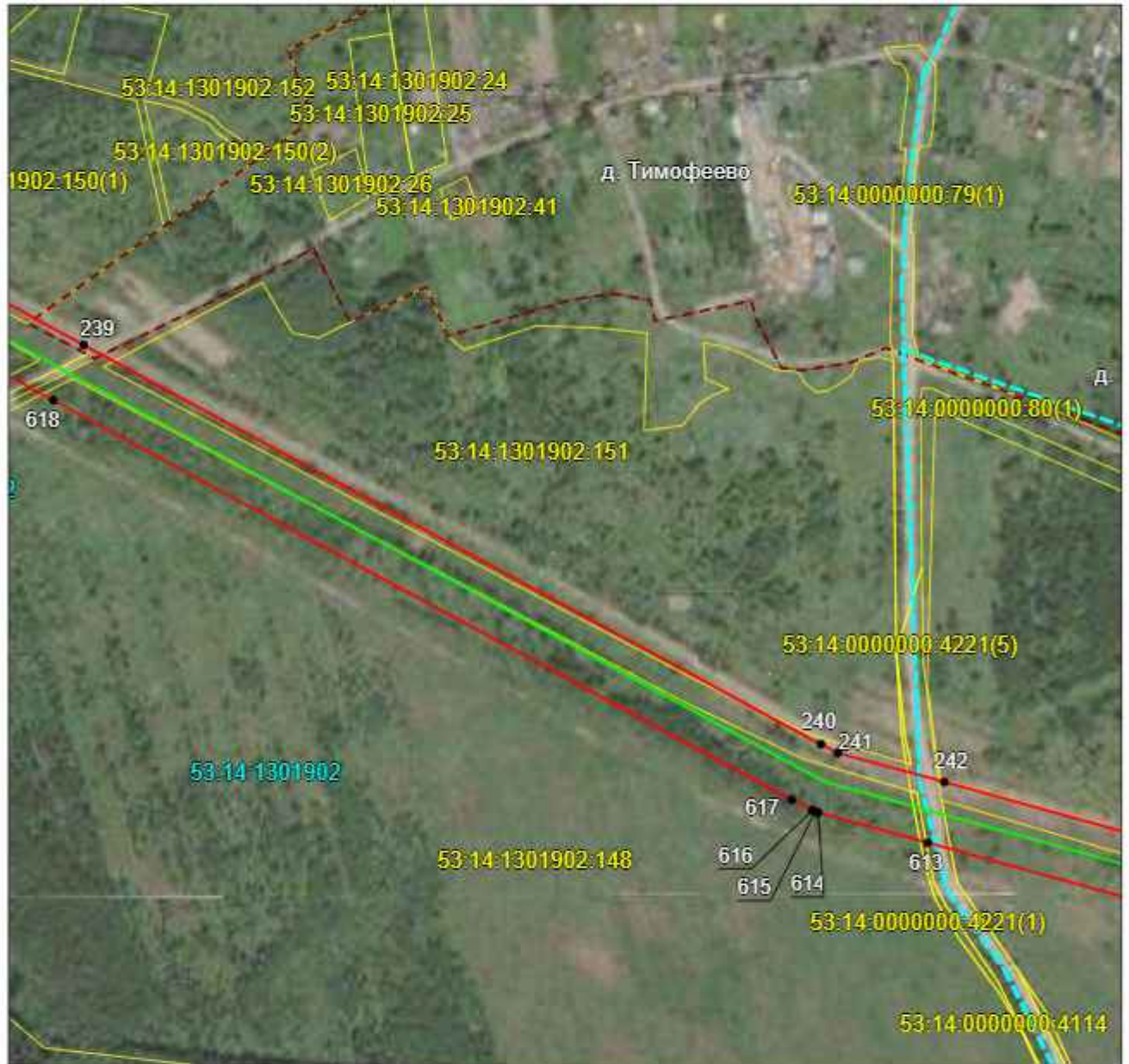


**ГРАФИЧЕСКОЕ ОПИСАНИЕ**  
местоположения границ публичного сервитута

Публичный сервитут в отношении земель и земельных участков в целях эксплуатации  
магистрального нефтепровода федерального значения – «Магистральный нефтепровод  
«Ярославль-Кириши-1» с 258 по 319 км»  
(наименование объекта, местоположение границ которого описано)

**Схема расположения границ публичного сервитута**

Выносной лист №56



Масштаб 1:5000

Используемые условные знаки и обозначения приведены на отдельной странице в конце раздела.

Дата «19» февраля 2025 г.



**ГРАФИЧЕСКОЕ ОПИСАНИЕ**  
местоположения границ публичного сервитута

Публичный сервитут в отношении земель и земельных участков в целях эксплуатации магистрального нефтепровода федерального значения – «Магистральный нефтепровод «Ярославль-Кириши-1» с 258 по 319 км»  
(наименование объекта, местоположение границ которого описано)

**Схема расположения границ публичного сервитута**

Выносной лист №57



Масштаб 1:5000

Используемые условные знаки и обозначения приведены на отдельной странице в конце раздела.

Дата «19» февраля 2025 г.



**ГРАФИЧЕСКОЕ ОПИСАНИЕ**  
местоположения границ публичного сервитута

Публичный сервитут в отношении земель и земельных участков в целях эксплуатации  
магистрального нефтепровода федерального значения – «Магистральный нефтепровод  
«Ярославль-Кириши-1» с 258 по 319 км»  
(наименование объекта, местоположение границ которого описано)

**Схема расположения границ публичного сервитута**

Выносной лист №58



Масштаб 1:5000

Используемые условные знаки и обозначения приведены на отдельной странице в конце раздела.

Дата «19» февраля 2025 г.



**ГРАФИЧЕСКОЕ ОПИСАНИЕ**  
местоположения границ публичного сервитута

Публичный сервитут в отношении земель и земельных участков в целях эксплуатации  
магистрального нефтепровода федерального значения – «Магистральный нефтепровод  
«Ярославль-Кириши-1» с 258 по 319 км»  
(наименование объекта, местоположение границ которого описано)

**Схема расположения границ публичного сервитута**

Выносной лист №59



Масштаб 1:5000

Используемые условные знаки и обозначения приведены на отдельной странице в конце раздела.

Дата «19» февраля 2025 г.

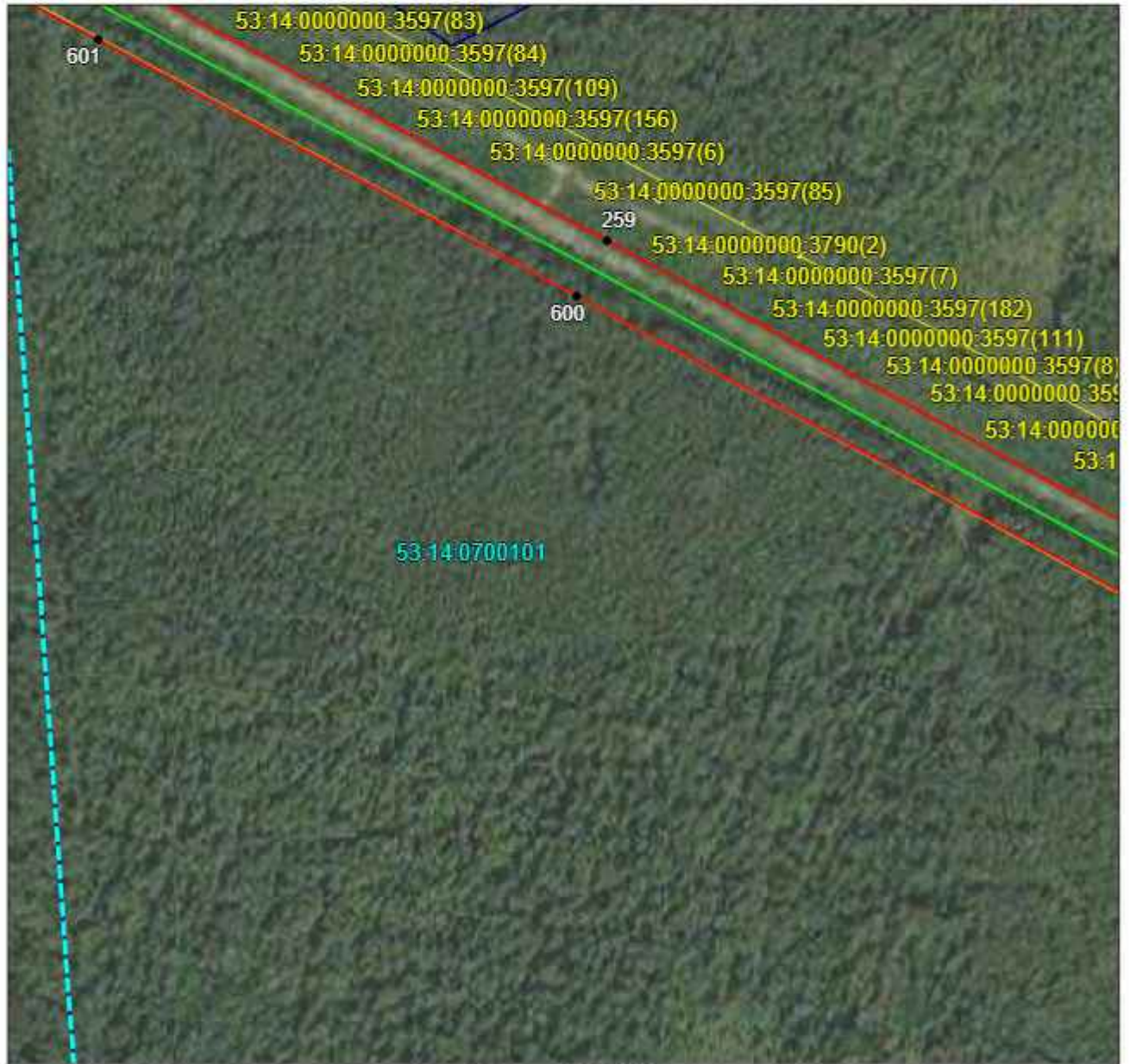


**ГРАФИЧЕСКОЕ ОПИСАНИЕ**  
местоположения границ публичного сервитута

Публичный сервитут в отношении земель и земельных участков в целях эксплуатации  
магистрального нефтепровода федерального значения – «Магистральный нефтепровод  
«Ярославль-Кириши-1» с 258 по 319 км»  
(наименование объекта, местоположение границ которого описано)

**Схема расположения границ публичного сервитута**

Выносной лист №60



Масштаб 1:5000

Используемые условные знаки и обозначения приведены на отдельной странице в конце раздела.

Дата «19» февраля 2025 г.

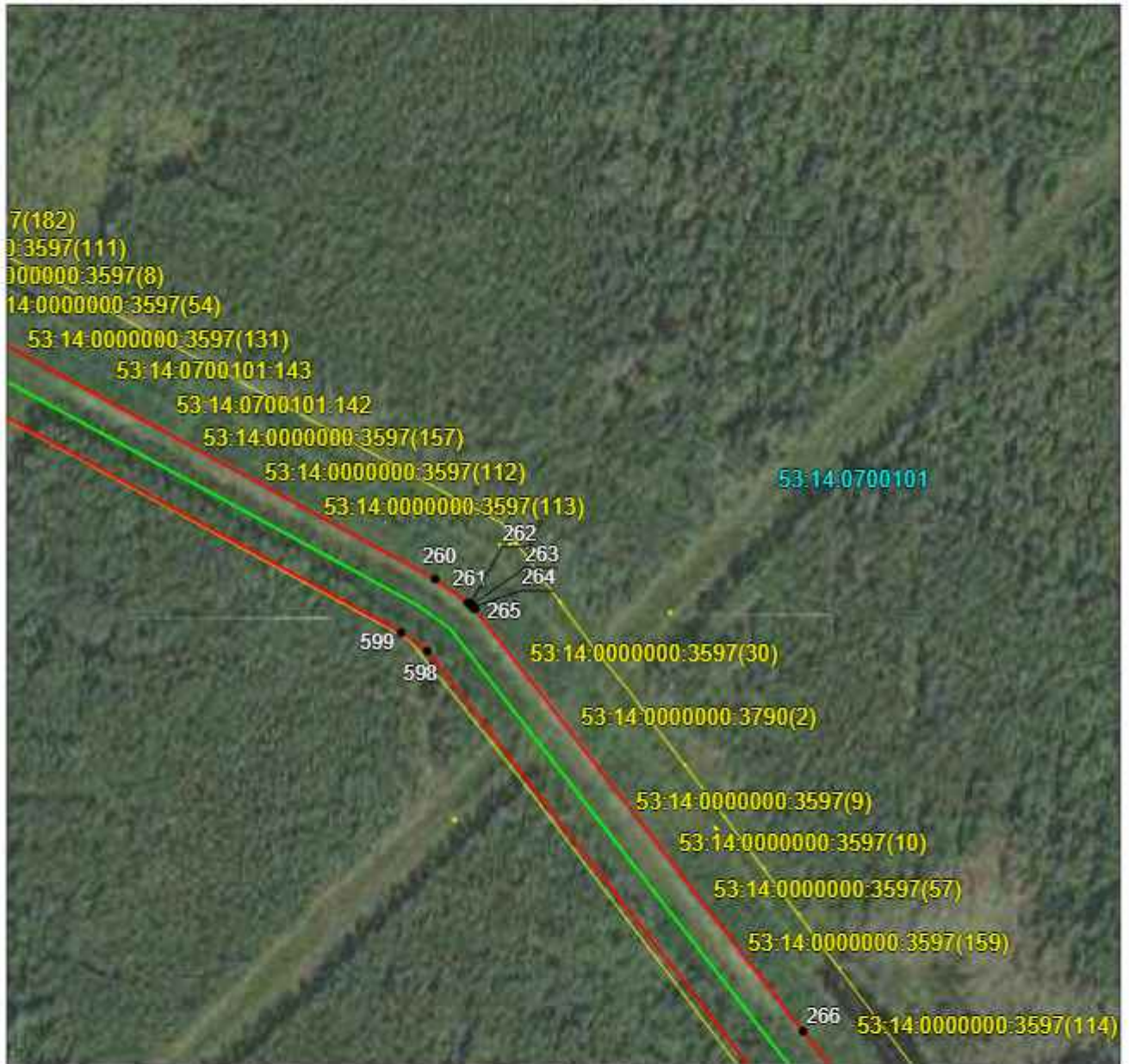


**ГРАФИЧЕСКОЕ ОПИСАНИЕ**  
местоположения границ публичного сервитута

Публичный сервитут в отношении земель и земельных участков в целях эксплуатации  
магистрального нефтепровода федерального значения – «Магистральный нефтепровод  
«Ярославль-Кириши-1» с 258 по 319 км»  
(наименование объекта, местоположение границ которого описано)

**Схема расположения границ публичного сервитута**

Выносной лист №61



Масштаб 1:5000

Используемые условные знаки и обозначения приведены на отдельной странице в конце раздела.

Дата «19» февраля 2025 г.

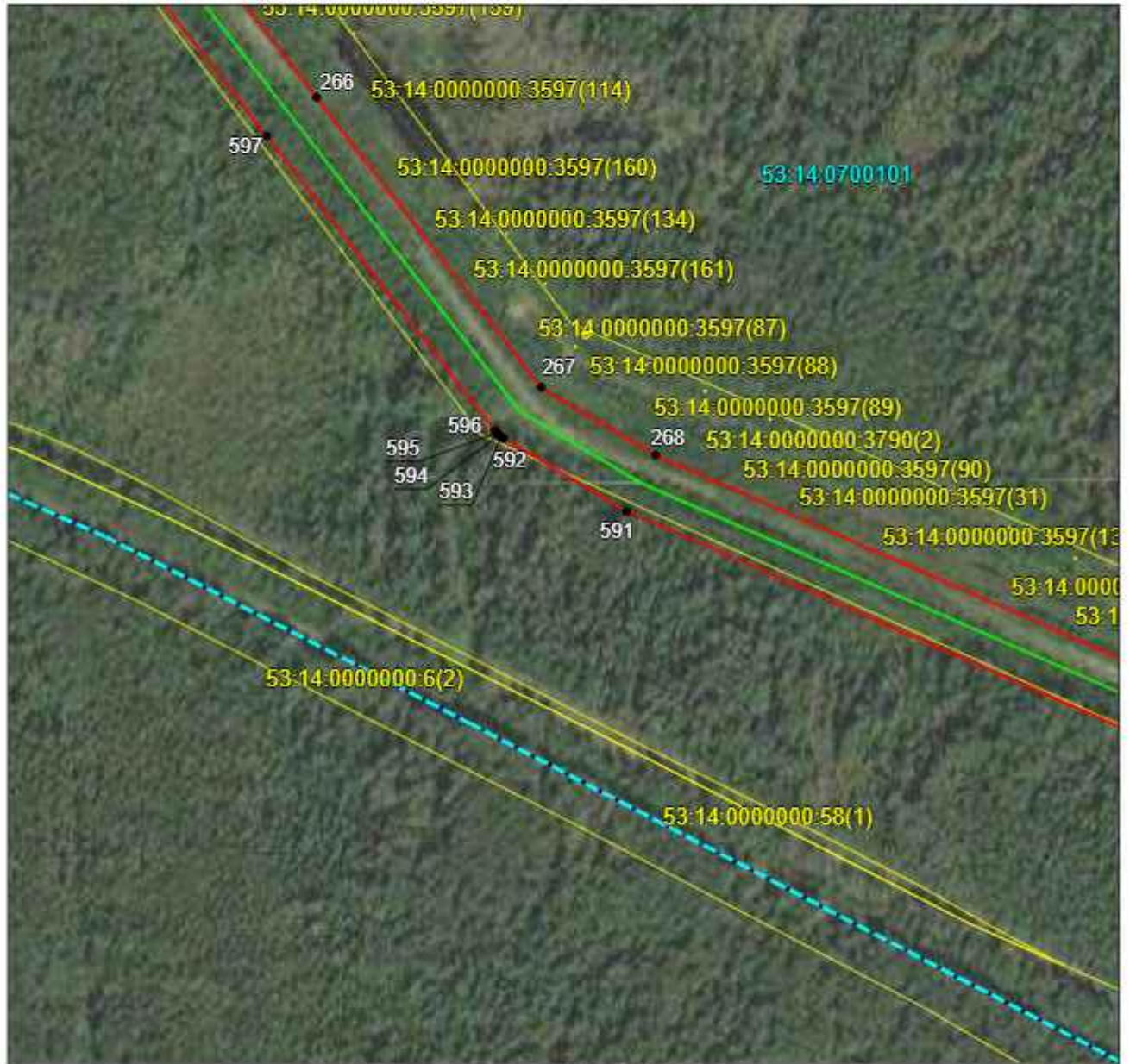


**ГРАФИЧЕСКОЕ ОПИСАНИЕ**  
местоположения границ публичного сервитута

Публичный сервитут в отношении земель и земельных участков в целях эксплуатации  
магистрального нефтепровода федерального значения – «Магистральный нефтепровод  
«Ярославль-Кириши-1» с 258 по 319 км»  
(наименование объекта, местоположение границ которого описано)

**Схема расположения границ публичного сервитута**

Выносной лист №62



Масштаб 1:5000

Используемые условные знаки и обозначения приведены на отдельной странице в конце раздела.

Дата «19» февраля 2025 г.

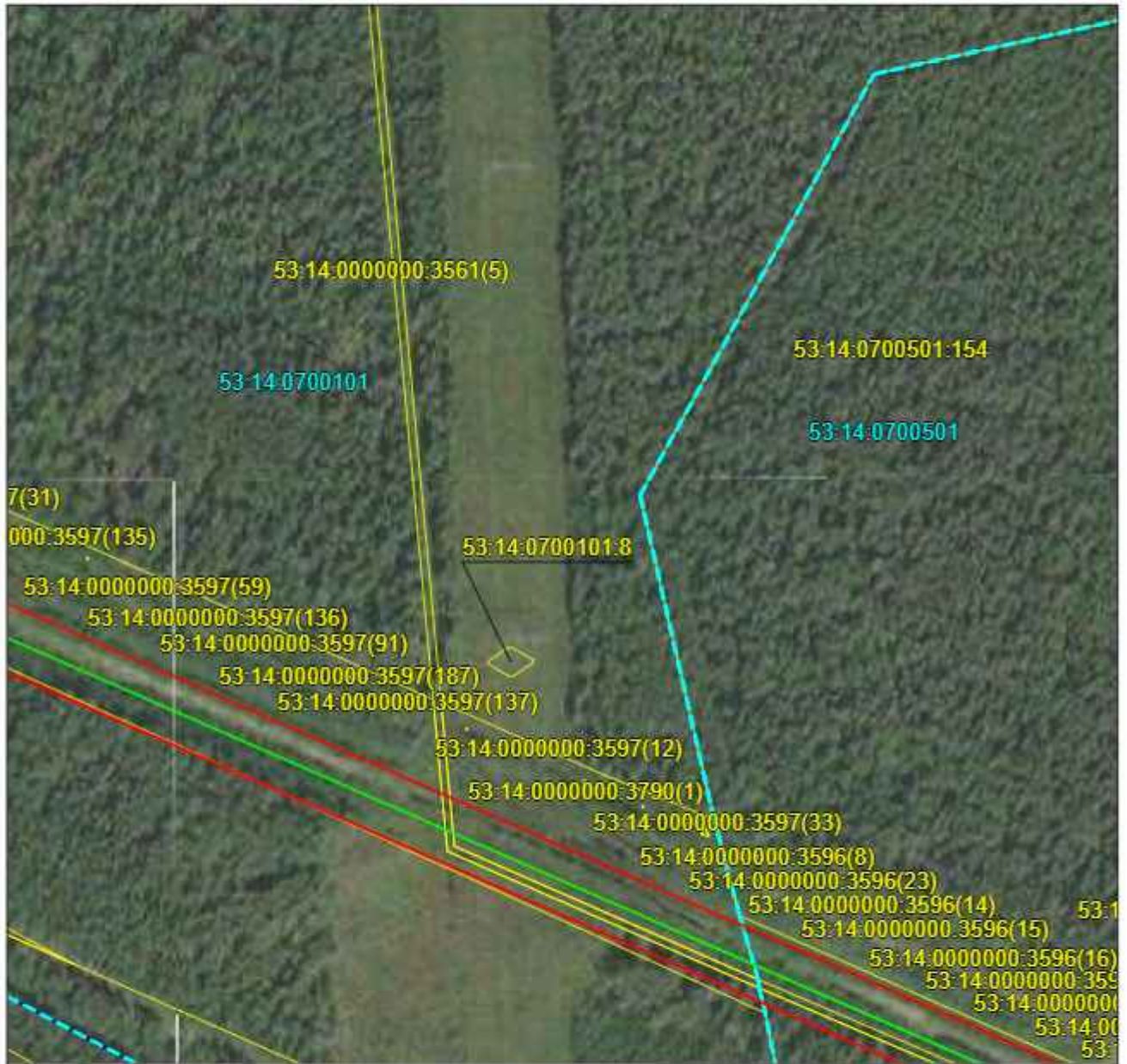


**ГРАФИЧЕСКОЕ ОПИСАНИЕ**  
местоположения границ публичного сервитута

Публичный сервитут в отношении земель и земельных участков в целях эксплуатации  
магистрального нефтепровода федерального значения – «Магистральный нефтепровод  
«Ярославль-Кириши-1» с 258 по 319 км»  
(наименование объекта, местоположение границ которого описано)

**Схема расположения границ публичного сервитута**

Выносной лист №63



Масштаб 1:5000

Используемые условные знаки и обозначения приведены на отдельной странице в конце раздела.

Дата «19» февраля 2025 г.

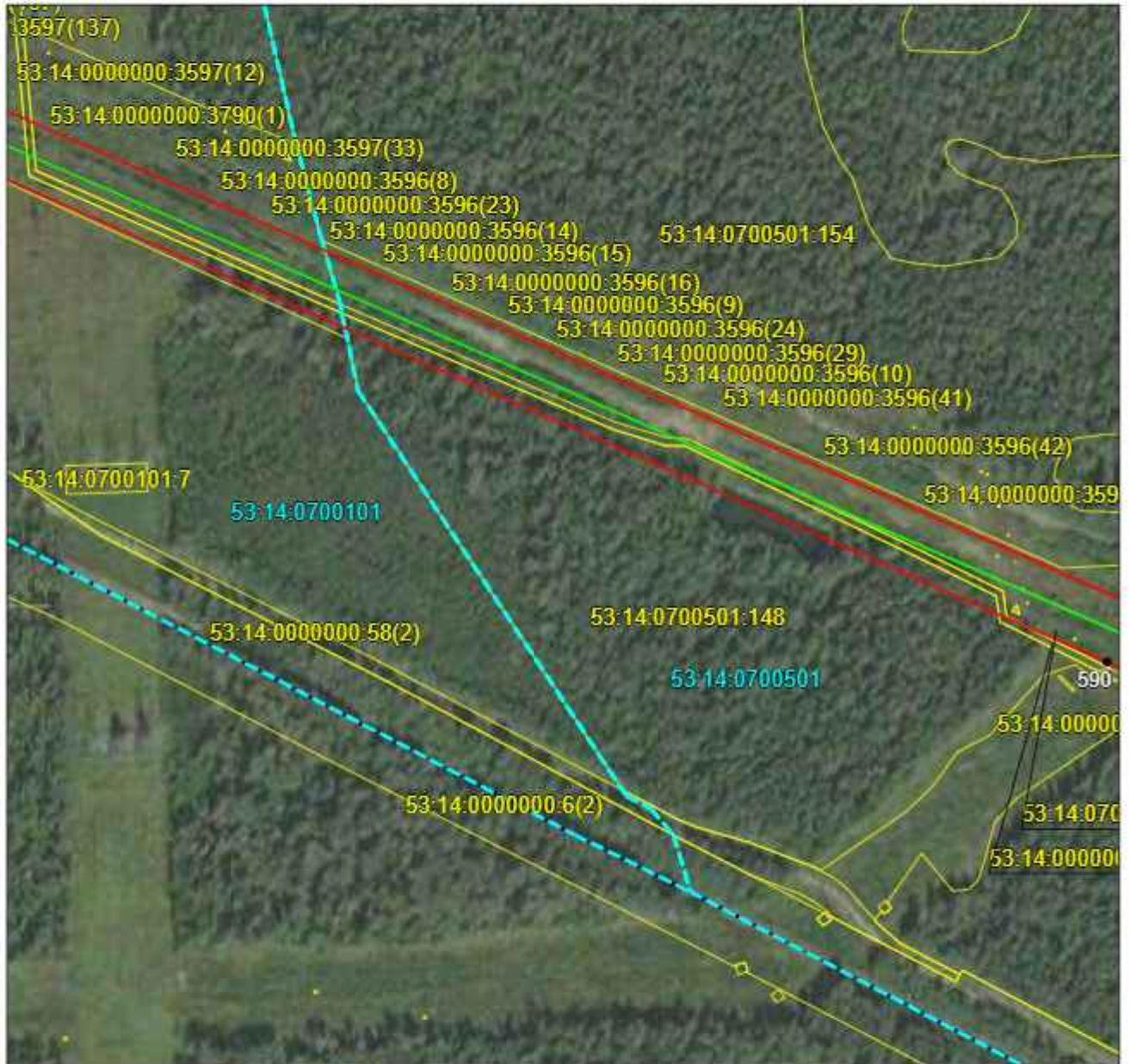


**ГРАФИЧЕСКОЕ ОПИСАНИЕ**  
местоположения границ публичного сервитута

Публичный сервитут в отношении земель и земельных участков в целях эксплуатации  
магистрального нефтепровода федерального значения – «Магистральный нефтепровод  
«Ярославль-Кириши-1» с 258 по 319 км»  
(наименование объекта, местоположение границ которого описано)

**Схема расположения границ публичного сервитута**

Выносной лист №64



Масштаб 1:5000

Используемые условные знаки и обозначения приведены на отдельной странице в конце раздела.

Дата «19» февраля 2025 г.

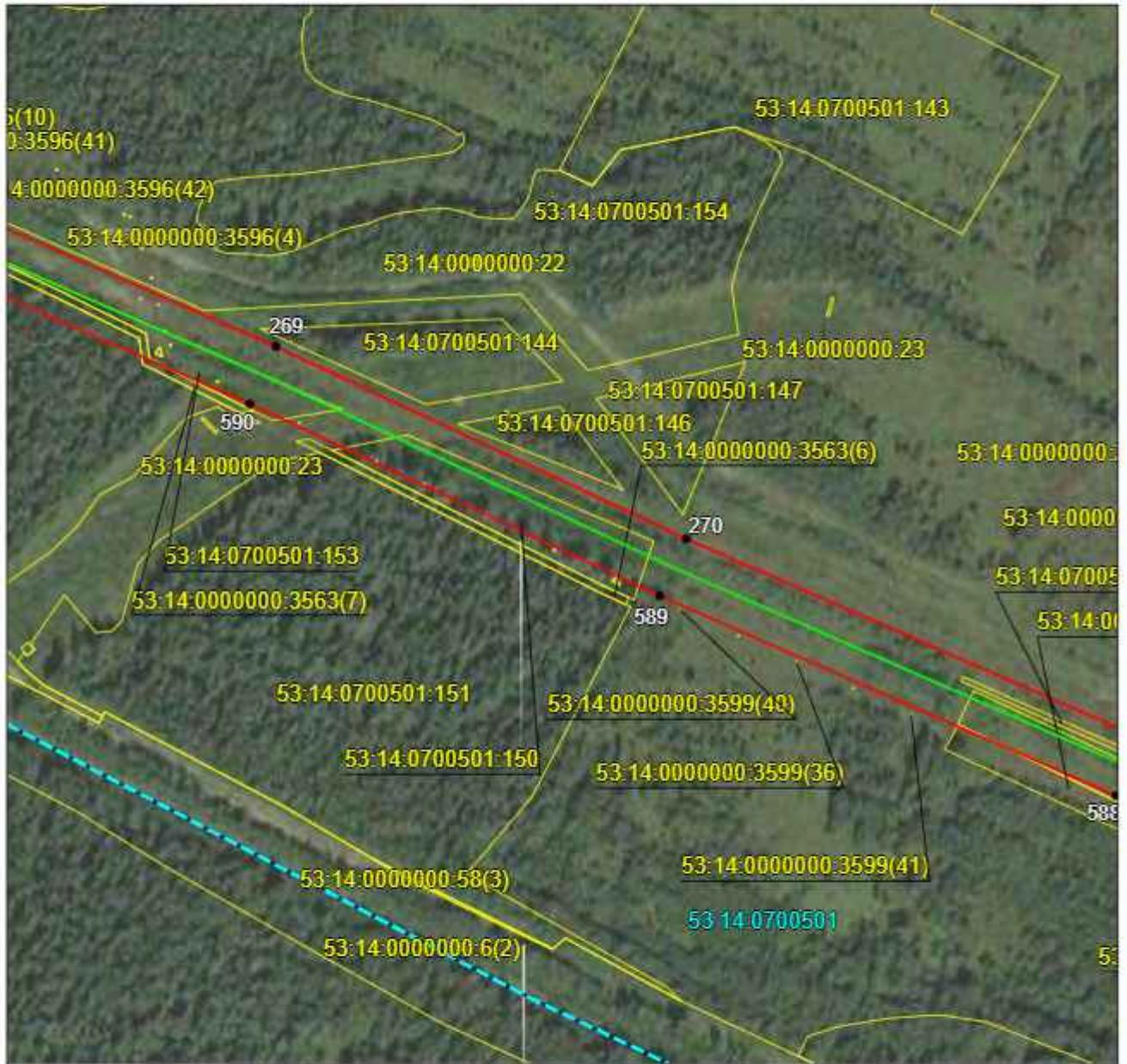


**ГРАФИЧЕСКОЕ ОПИСАНИЕ**  
местоположения границ публичного сервитута

Публичный сервитут в отношении земель и земельных участков в целях эксплуатации магистрального нефтепровода федерального значения – «Магистральный нефтепровод «Ярославль-Кириши-1» с 258 по 319 км»  
(наименование объекта, местоположение границ которого описано)

**Схема расположения границ публичного сервитута**

Выносной лист №65



Масштаб 1:5000

Используемые условные знаки и обозначения приведены на отдельной странице в конце раздела.

Дата «19» февраля 2025 г.

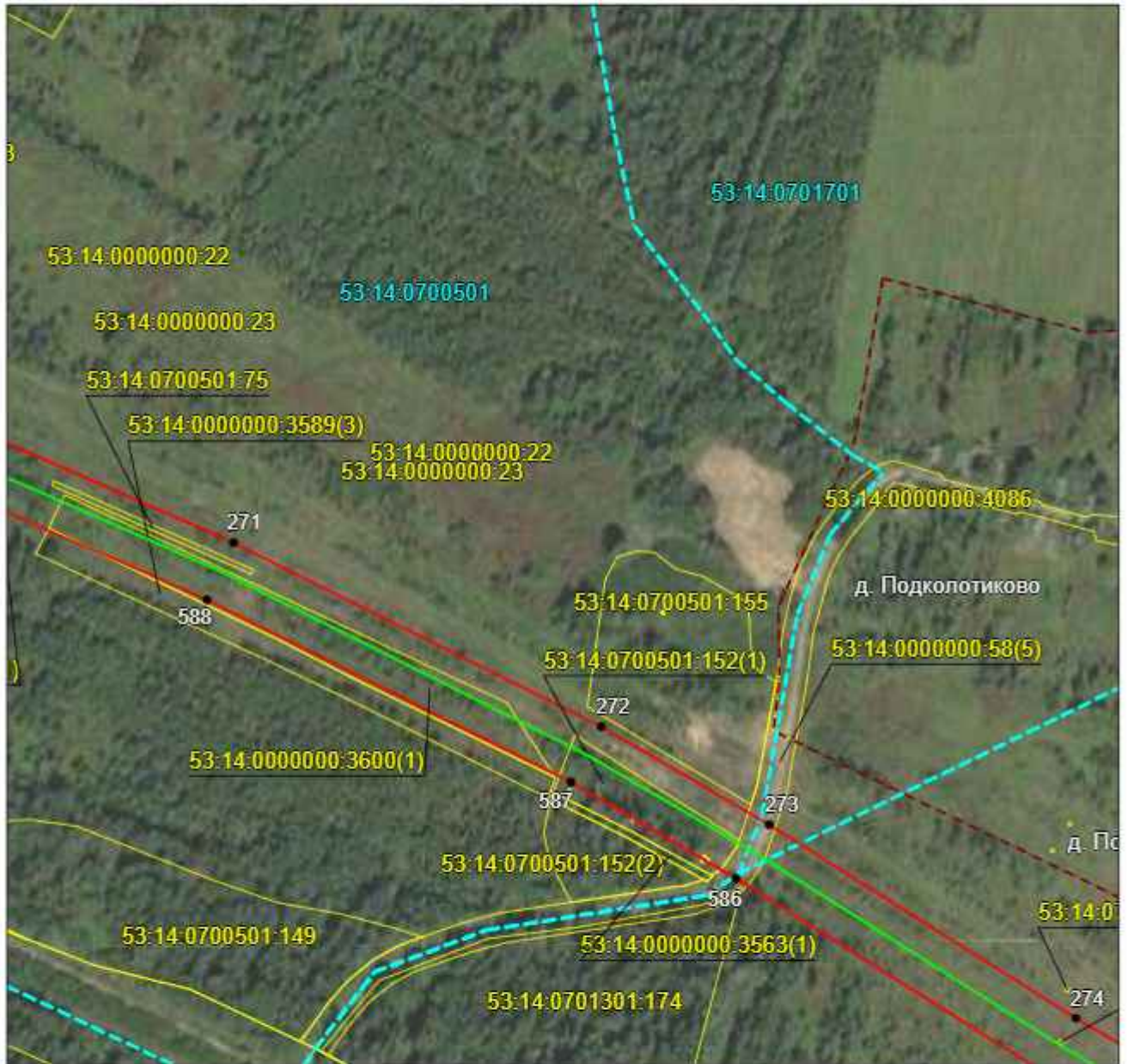


**ГРАФИЧЕСКОЕ ОПИСАНИЕ**  
местоположения границ публичного сервитута

Публичный сервитут в отношении земель и земельных участков в целях эксплуатации  
магистрального нефтепровода федерального значения – «Магистральный нефтепровод  
«Ярославль-Кириши-1» с 258 по 319 км»  
(наименование объекта, местоположение границ которого описано)

**Схема расположения границ публичного сервитута**

Выносной лист №66



Масштаб 1:5000

Используемые условные знаки и обозначения приведены на отдельной странице в конце раздела.

Дата «19» февраля 2025 г.

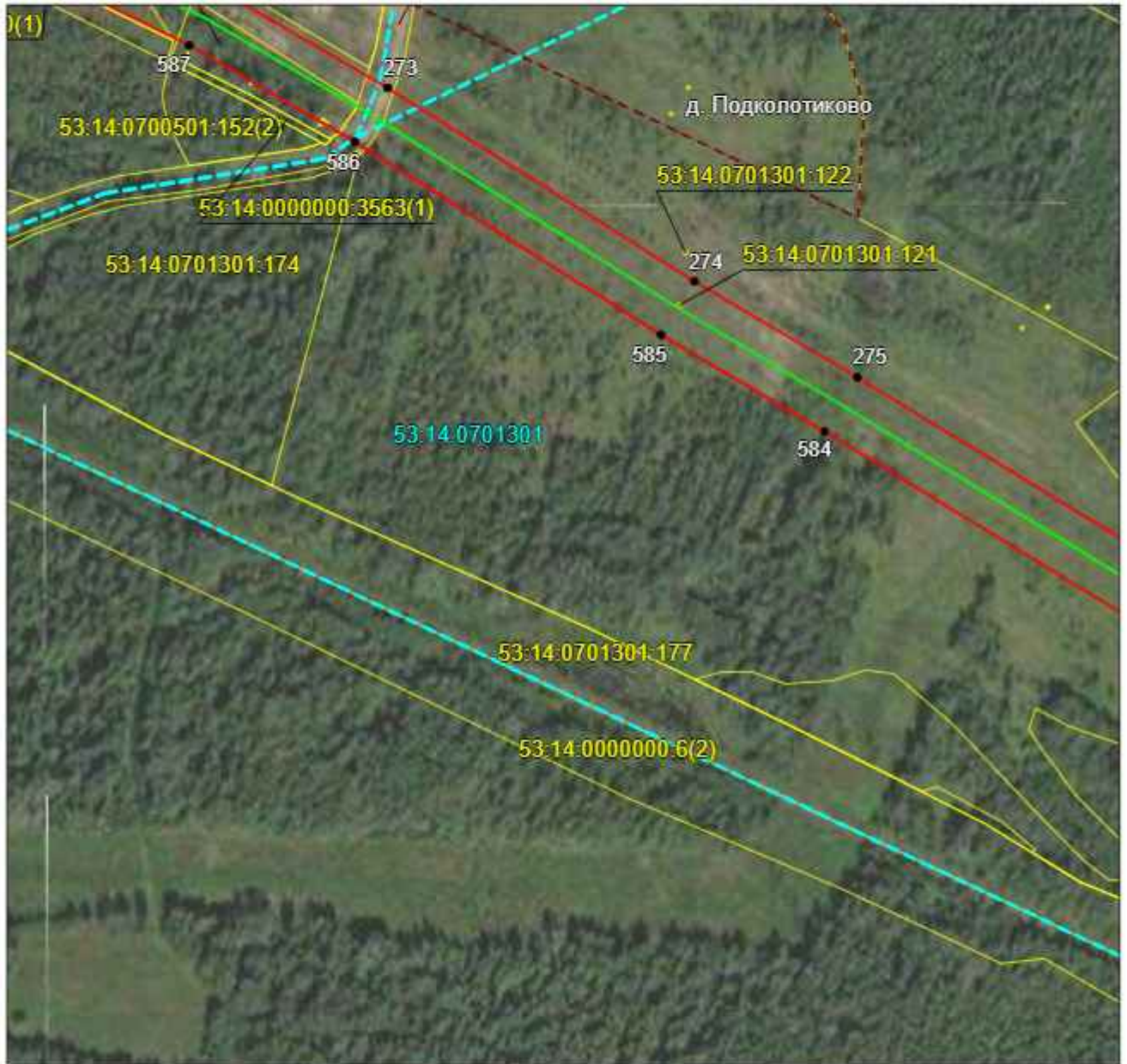


**ГРАФИЧЕСКОЕ ОПИСАНИЕ**  
местоположения границ публичного сервитута

Публичный сервитут в отношении земель и земельных участков в целях эксплуатации магистрального нефтепровода федерального значения – «Магистральный нефтепровод «Ярославль-Кириши-1» с 258 по 319 км»  
(наименование объекта, местоположение границ которого описано)

**Схема расположения границ публичного сервитута**

Выносной лист №67



Масштаб 1:5000

Используемые условные знаки и обозначения приведены на отдельной странице в конце раздела.

Дата «19» февраля 2025 г.

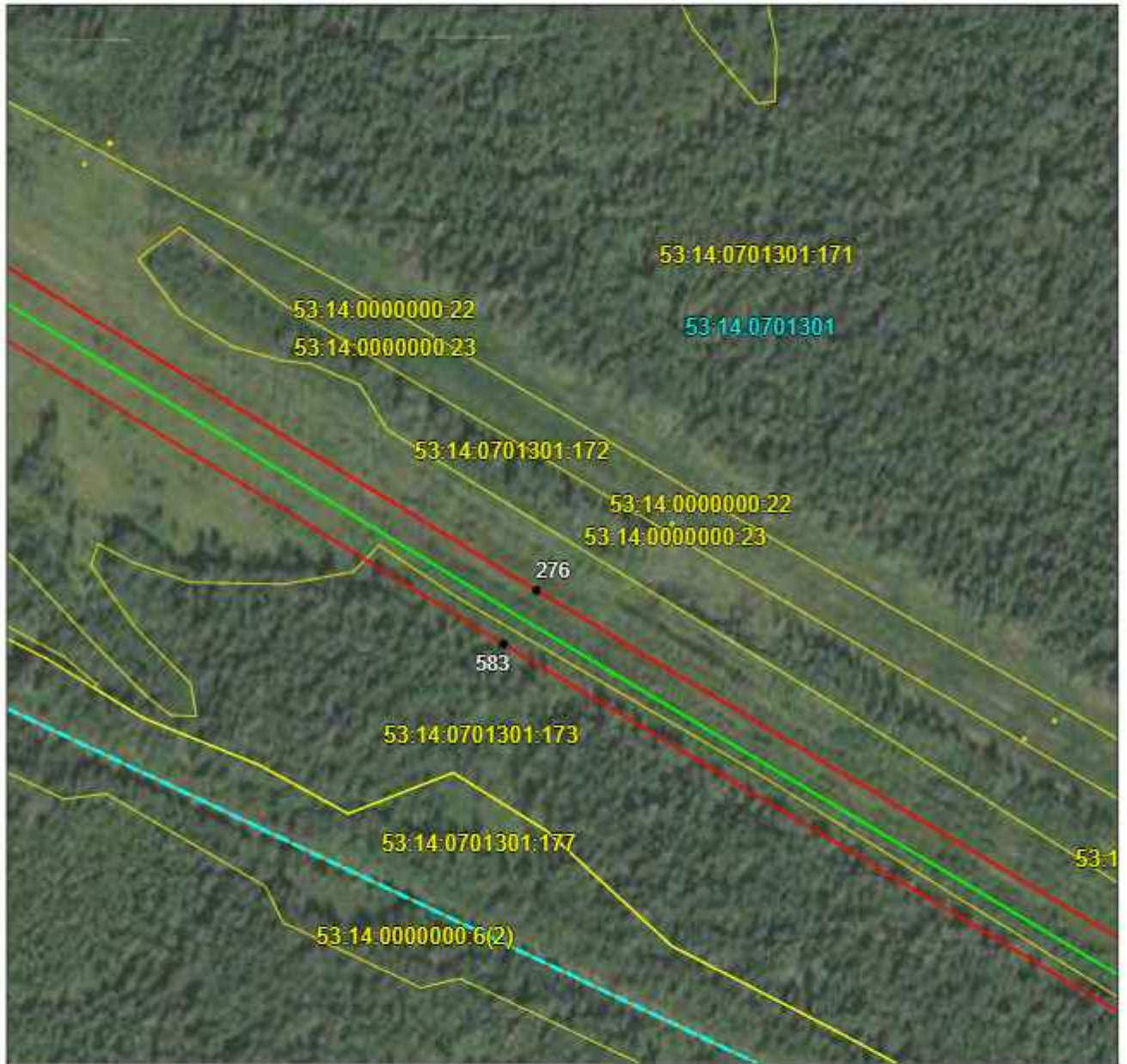


**ГРАФИЧЕСКОЕ ОПИСАНИЕ**  
местоположения границ публичного сервитута

Публичный сервитут в отношении земель и земельных участков в целях эксплуатации магистрального нефтепровода федерального значения – «Магистральный нефтепровод «Ярославль-Кириши-1» с 258 по 319 км»  
(наименование объекта, местоположение границ которого описано)

**Схема расположения границ публичного сервитута**

Выносной лист №68



Масштаб 1:5000

Используемые условные знаки и обозначения приведены на отдельной странице в конце раздела.

Дата «19» февраля 2025 г.

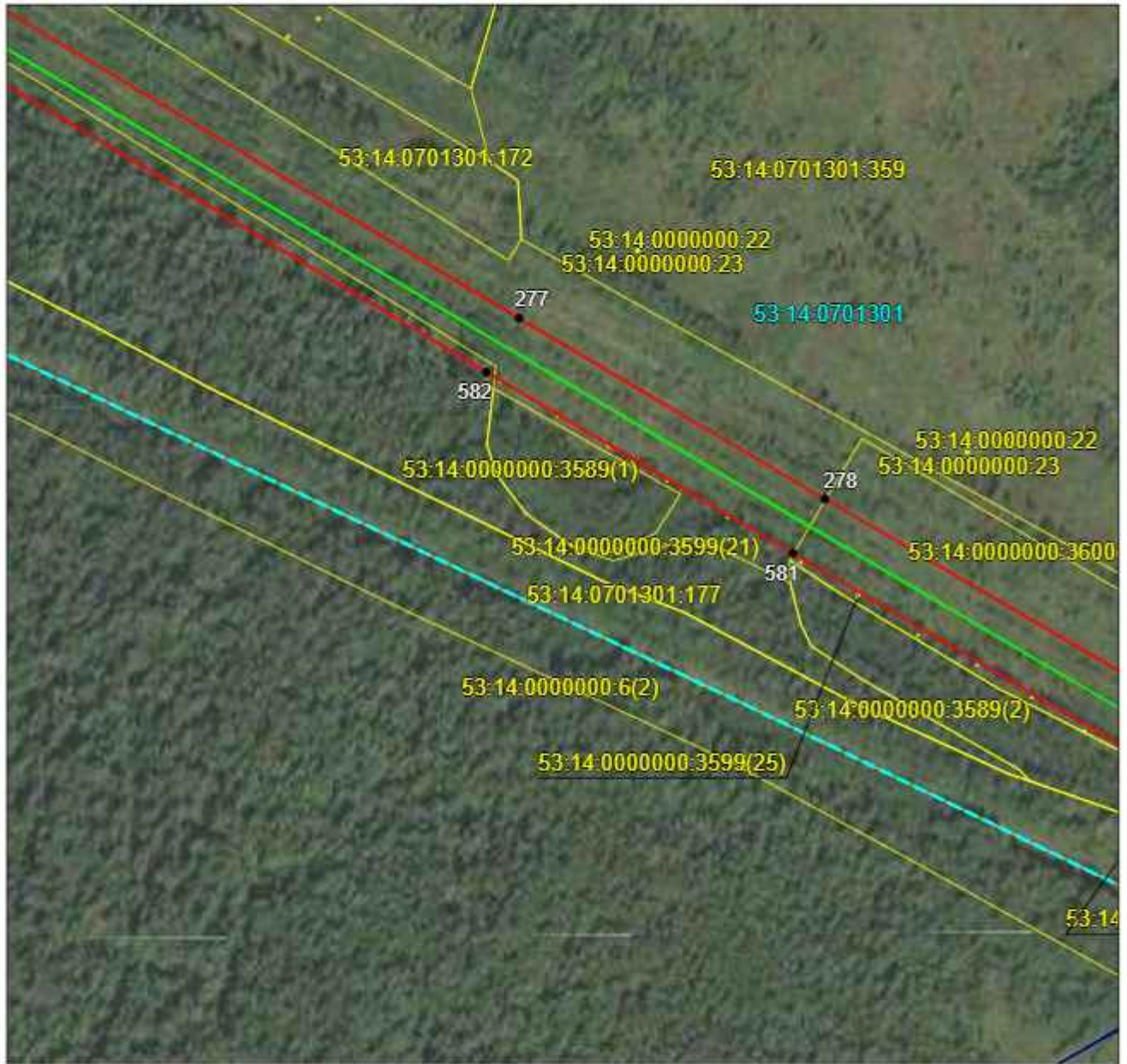


**ГРАФИЧЕСКОЕ ОПИСАНИЕ**  
местоположения границ публичного сервитута

Публичный сервитут в отношении земель и земельных участков в целях эксплуатации магистрального нефтепровода федерального значения – «Магистральный нефтепровод «Ярославль-Кириши-1» с 258 по 319 км»  
(наименование объекта, местоположение границ которого описано)

**Схема расположения границ публичного сервитута**

Выносной лист №69



Масштаб 1:5000

Используемые условные знаки и обозначения приведены на отдельной странице в конце раздела.

Дата «19» февраля 2025 г.

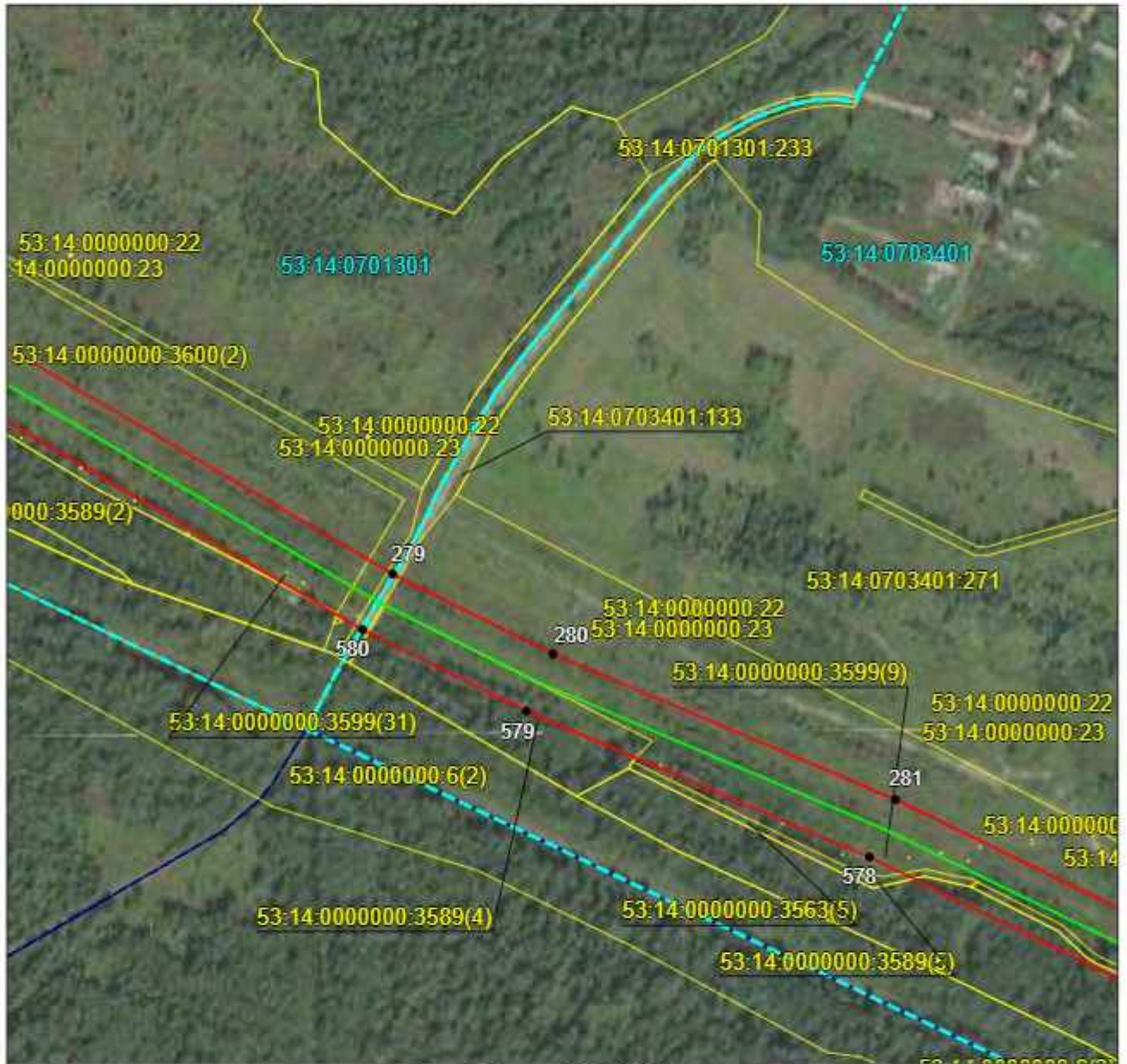


**ГРАФИЧЕСКОЕ ОПИСАНИЕ**  
местоположения границ публичного сервитута

Публичный сервитут в отношении земель и земельных участков в целях эксплуатации  
магистрального нефтепровода федерального значения – «Магистральный нефтепровод  
«Ярославль-Кириши-1» с 258 по 319 км»  
(наименование объекта, местоположение границ которого описано)

**Схема расположения границ публичного сервитута**

Выносной лист №70



Масштаб 1:5000

Используемые условные знаки и обозначения приведены на отдельной странице в конце раздела.

Дата «19» февраля 2025 г.

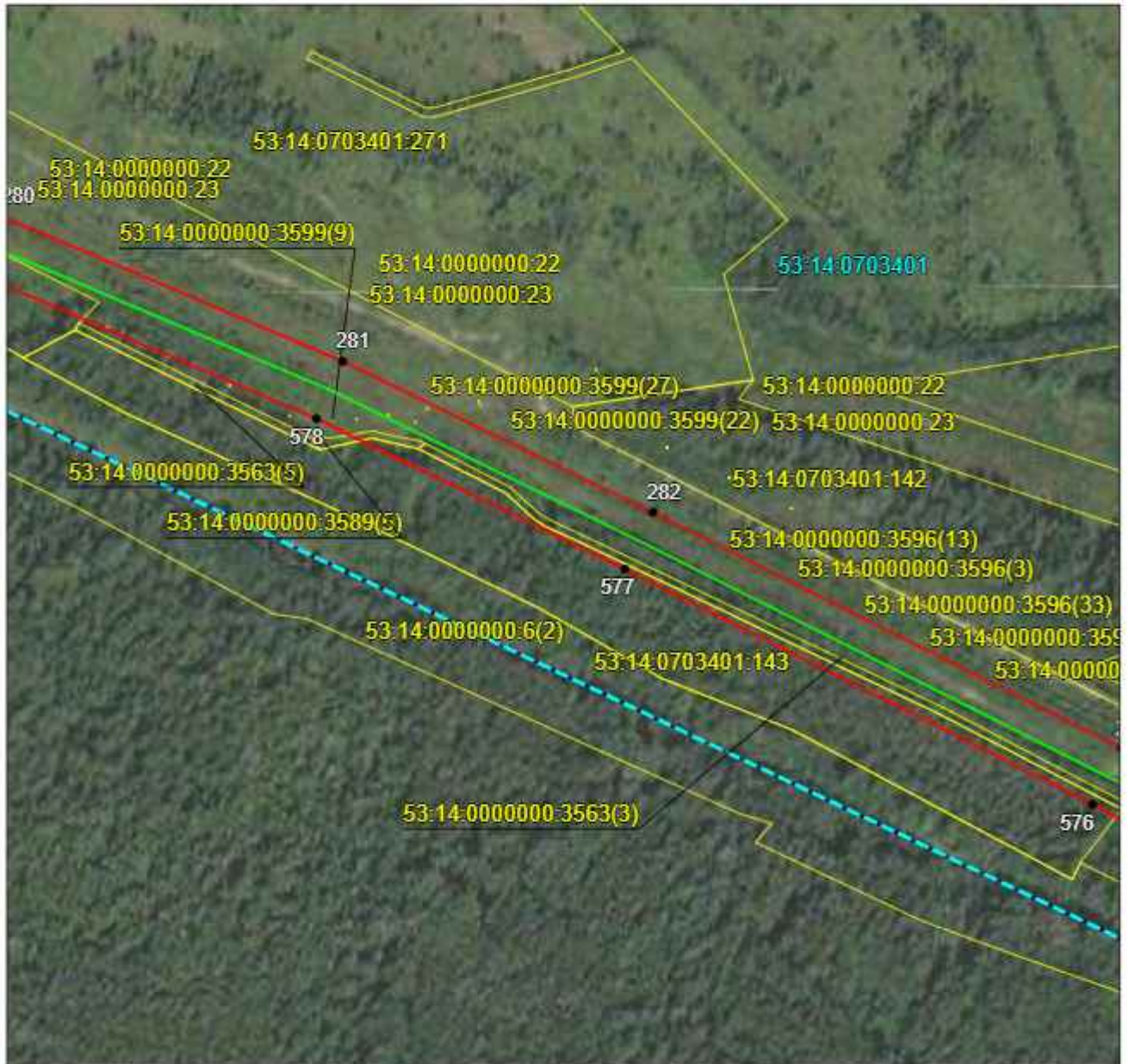


**ГРАФИЧЕСКОЕ ОПИСАНИЕ**  
местоположения границ публичного сервитута

Публичный сервитут в отношении земель и земельных участков в целях эксплуатации  
магистрального нефтепровода федерального значения – «Магистральный нефтепровод  
«Ярославль-Кириши-1» с 258 по 319 км»  
(наименование объекта, местоположение границ которого описано)

**Схема расположения границ публичного сервитута**

Выносной лист №71



Масштаб 1:5000

Используемые условные знаки и обозначения приведены на отдельной странице в конце раздела.

Дата «19» февраля 2025 г.

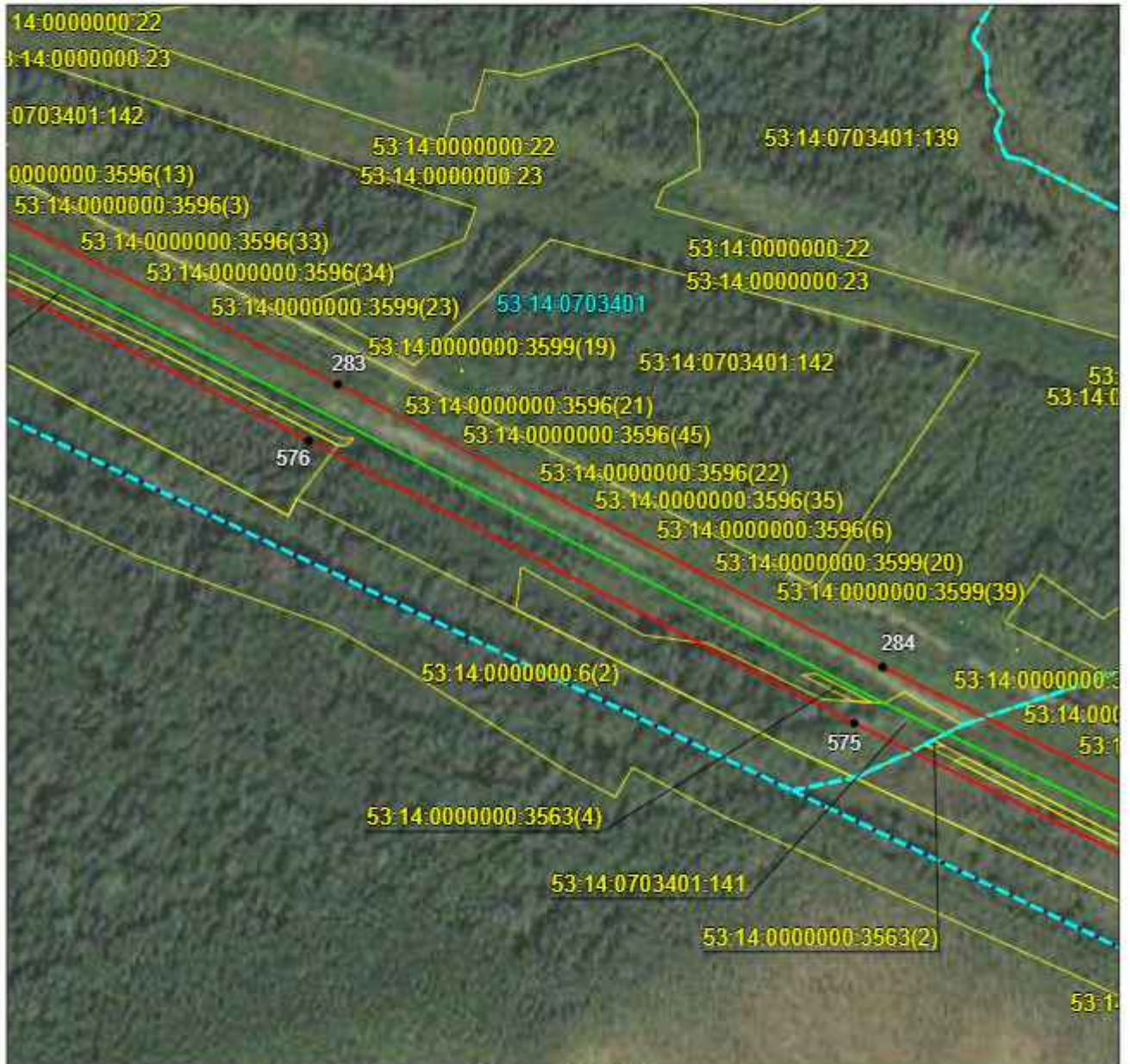


**ГРАФИЧЕСКОЕ ОПИСАНИЕ**  
местоположения границ публичного сервитута

Публичный сервитут в отношении земель и земельных участков в целях эксплуатации  
магистрального нефтепровода федерального значения – «Магистральный нефтепровод  
«Ярославль-Кириши-1» с 258 по 319 км»  
(наименование объекта, местоположение границ которого описано)

**Схема расположения границ публичного сервитута**

Выносной лист №72



Масштаб 1:5000

Используемые условные знаки и обозначения приведены на отдельной странице в конце раздела.

Дата «19» февраля 2025 г.

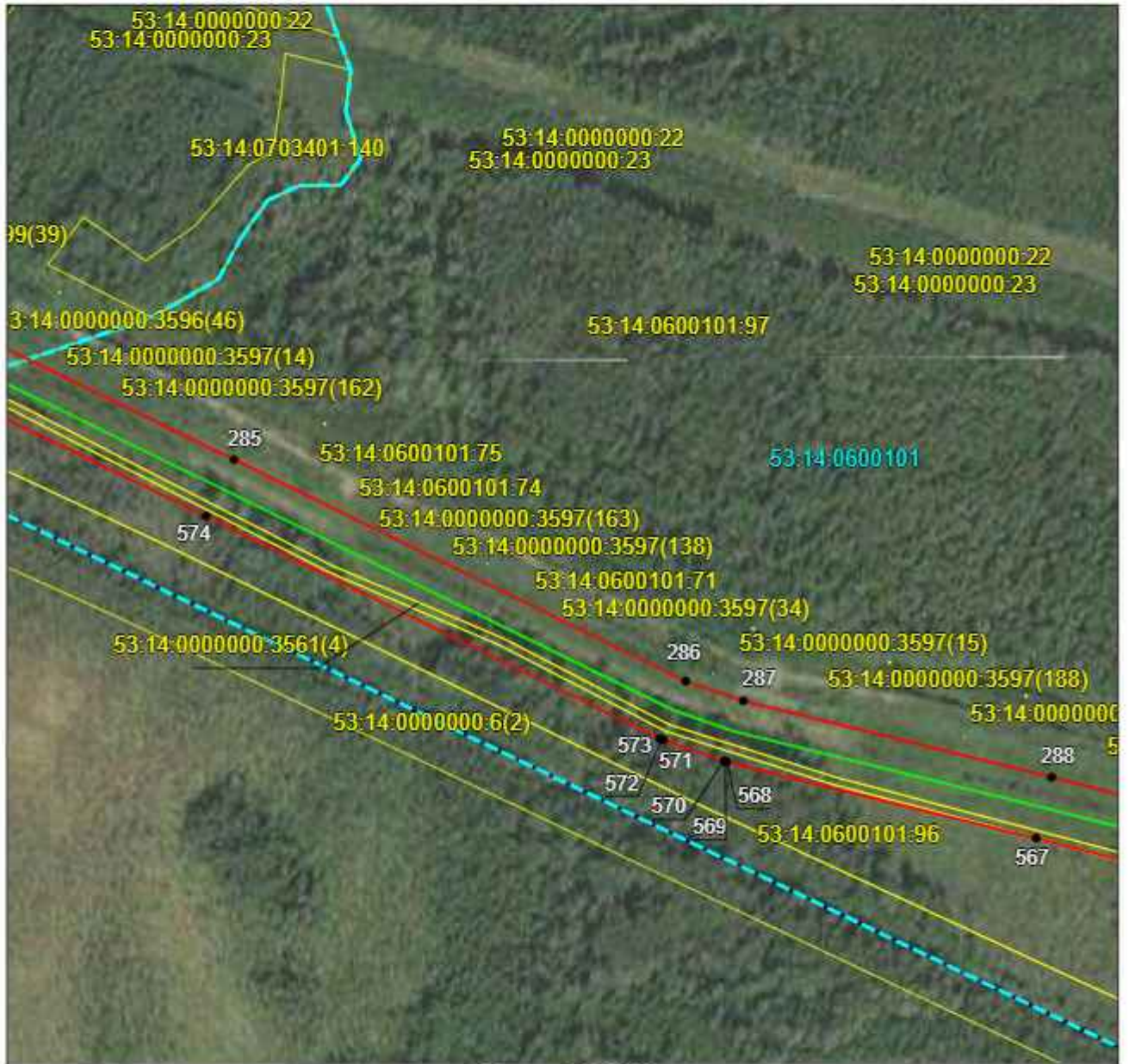


**ГРАФИЧЕСКОЕ ОПИСАНИЕ**  
местоположения границ публичного сервитута

Публичный сервитут в отношении земель и земельных участков в целях эксплуатации  
магистрального нефтепровода федерального значения – «Магистральный нефтепровод  
«Ярославль-Кириши-1» с 258 по 319 км»  
(наименование объекта, местоположение границ которого описано)

**Схема расположения границ публичного сервитута**

Выносной лист №73



Масштаб 1:5000

Используемые условные знаки и обозначения приведены на отдельной странице в конце раздела.

Дата «19» февраля 2025 г.

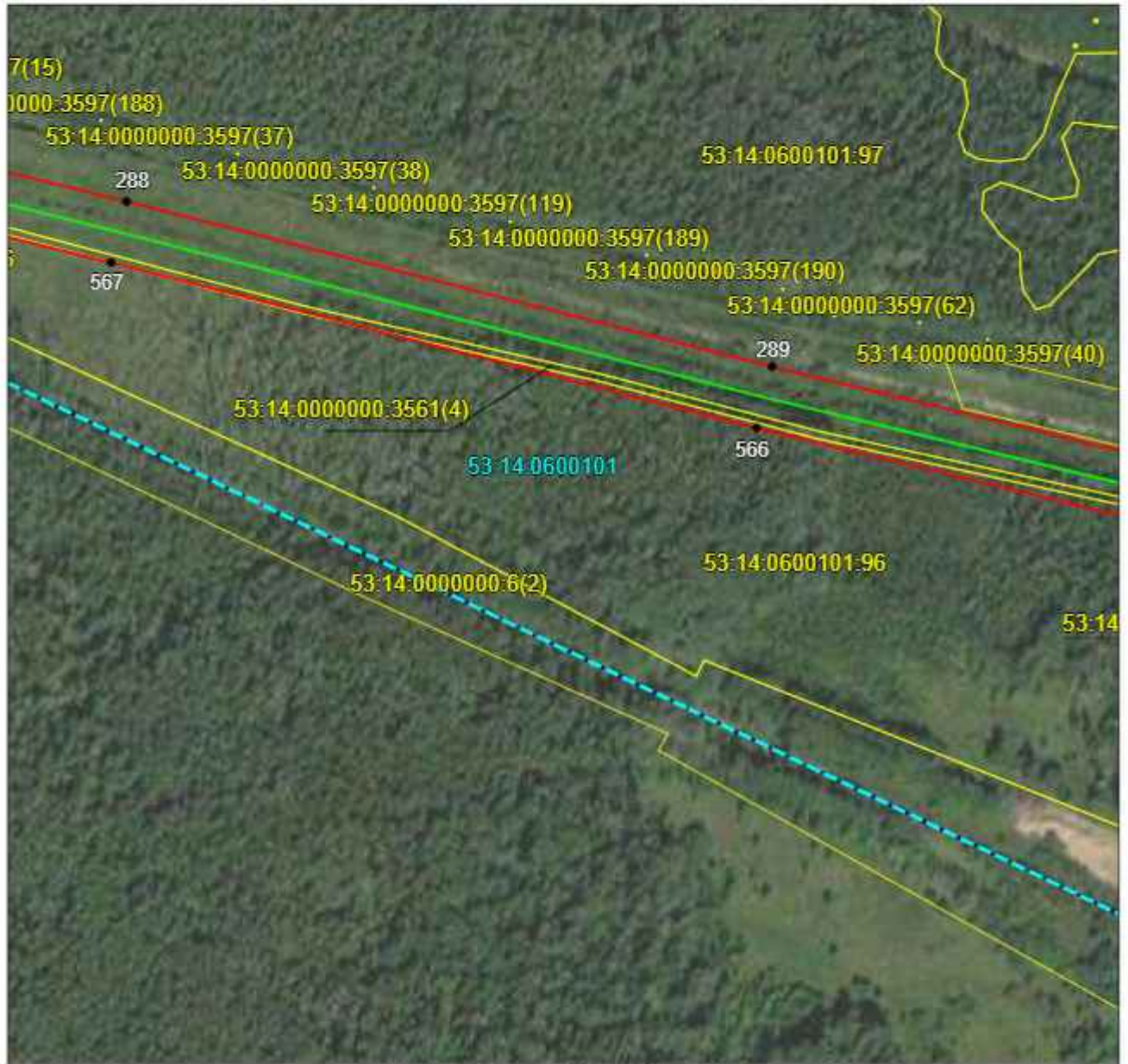


**ГРАФИЧЕСКОЕ ОПИСАНИЕ**  
местоположения границ публичного сервитута

Публичный сервитут в отношении земель и земельных участков в целях эксплуатации магистрального нефтепровода федерального значения – «Магистральный нефтепровод «Ярославль-Кириши-1» с 258 по 319 км»  
(наименование объекта, местоположение границ которого описано)

**Схема расположения границ публичного сервитута**

Выносной лист №74



Масштаб 1:5000

Используемые условные знаки и обозначения приведены на отдельной странице в конце раздела.

Дата «19» февраля 2025 г.

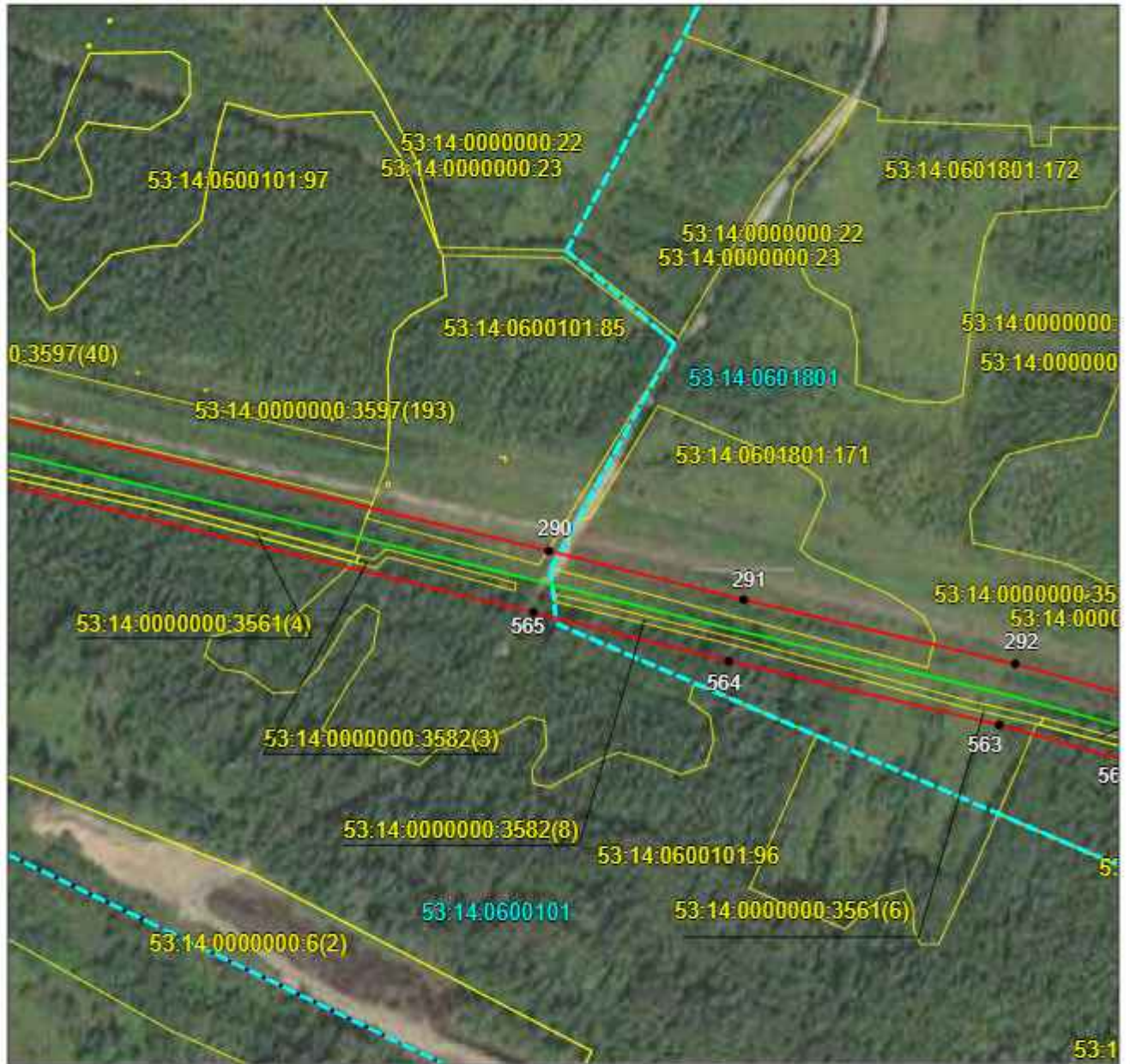


**ГРАФИЧЕСКОЕ ОПИСАНИЕ**  
местоположения границ публичного сервитута

Публичный сервитут в отношении земель и земельных участков в целях эксплуатации  
магистрального нефтепровода федерального значения – «Магистральный нефтепровод  
«Ярославль-Кириши-1» с 258 по 319 км»  
(наименование объекта, местоположение границ которого описано)

**Схема расположения границ публичного сервитута**

Выносной лист №75



Масштаб 1:5000

Используемые условные знаки и обозначения приведены на отдельной странице в конце раздела.

Дата «19» февраля 2025 г.

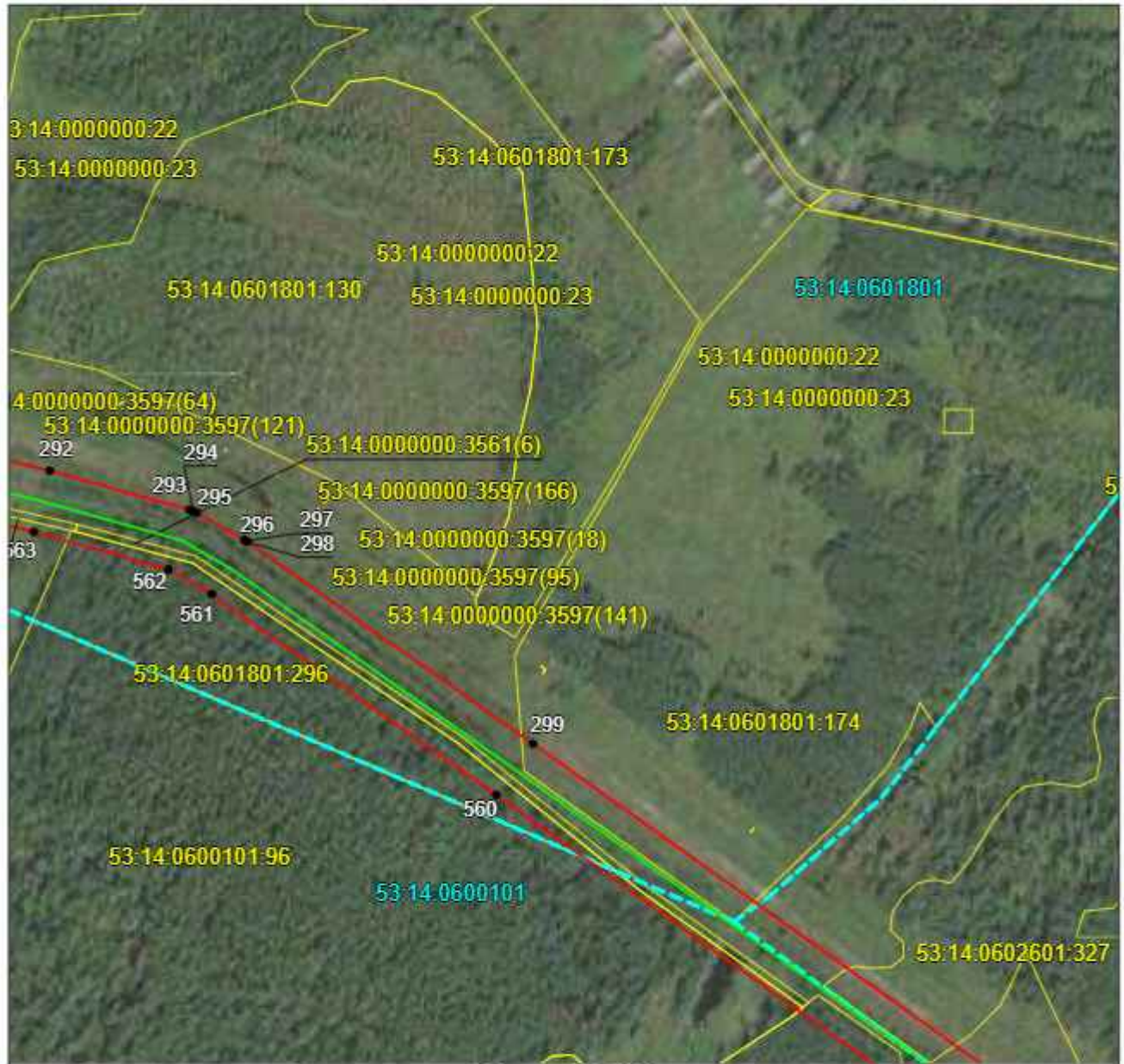


**ГРАФИЧЕСКОЕ ОПИСАНИЕ**  
местоположения границ публичного сервитута

Публичный сервитут в отношении земель и земельных участков в целях эксплуатации магистрального нефтепровода федерального значения – «Магистральный нефтепровод «Ярославль-Кириши-1» с 258 по 319 км»  
(наименование объекта, местоположение границ которого описано)

**Схема расположения границ публичного сервитута**

Выносной лист №76



Масштаб 1:5000

Используемые условные знаки и обозначения приведены на отдельной странице в конце раздела.

Дата «19» февраля 2025 г.

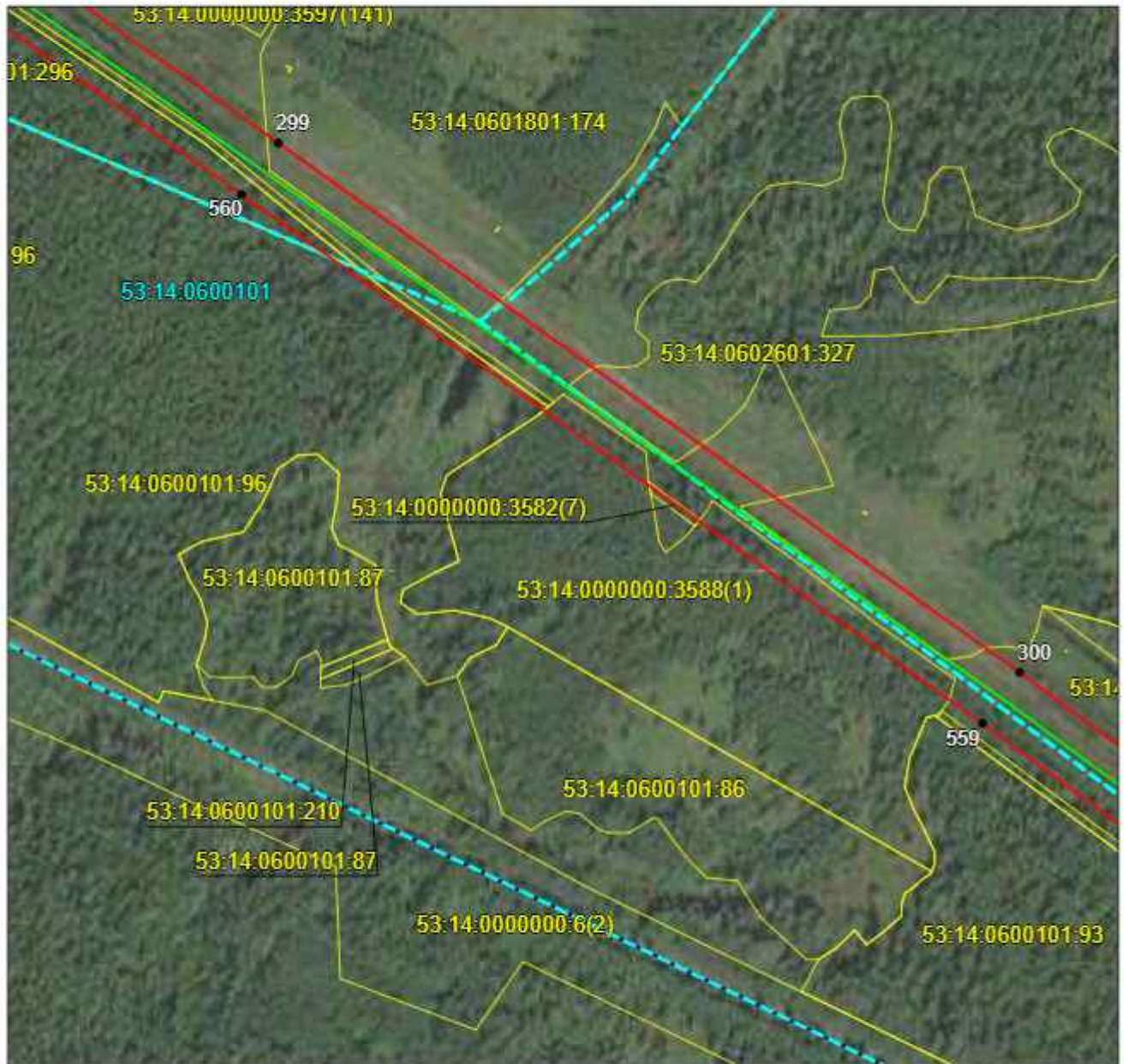


**ГРАФИЧЕСКОЕ ОПИСАНИЕ**  
местоположения границ публичного сервитута

Публичный сервитут в отношении земель и земельных участков в целях эксплуатации магистрального нефтепровода федерального значения – «Магистральный нефтепровод «Ярославль-Кириши-1» с 258 по 319 км»  
(наименование объекта, местоположение границ которого описано)

**Схема расположения границ публичного сервитута**

Выносной лист №77



Масштаб 1:5000

Используемые условные знаки и обозначения приведены на отдельной странице в конце раздела.

Дата «19» февраля 2025 г.

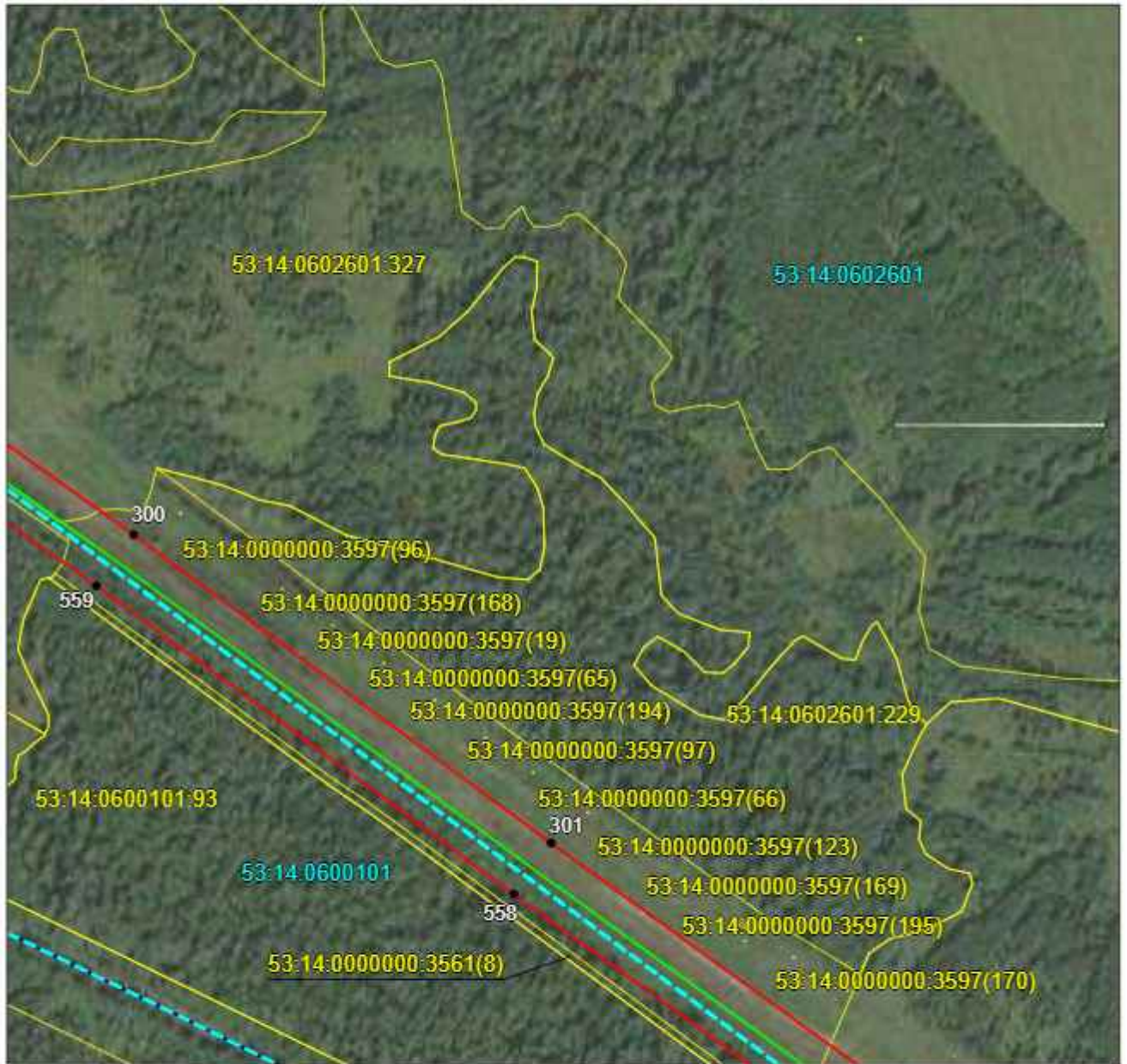


**ГРАФИЧЕСКОЕ ОПИСАНИЕ**  
местоположения границ публичного сервитута

Публичный сервитут в отношении земель и земельных участков в целях эксплуатации магистрального нефтепровода федерального значения – «Магистральный нефтепровод «Ярославль-Кириши-1» с 258 по 319 км»  
(наименование объекта, местоположение границ которого описано)

**Схема расположения границ публичного сервитута**

Выносной лист №78



Масштаб 1:5000

Используемые условные знаки и обозначения приведены на отдельной странице в конце раздела.

Дата «19» февраля 2025 г.

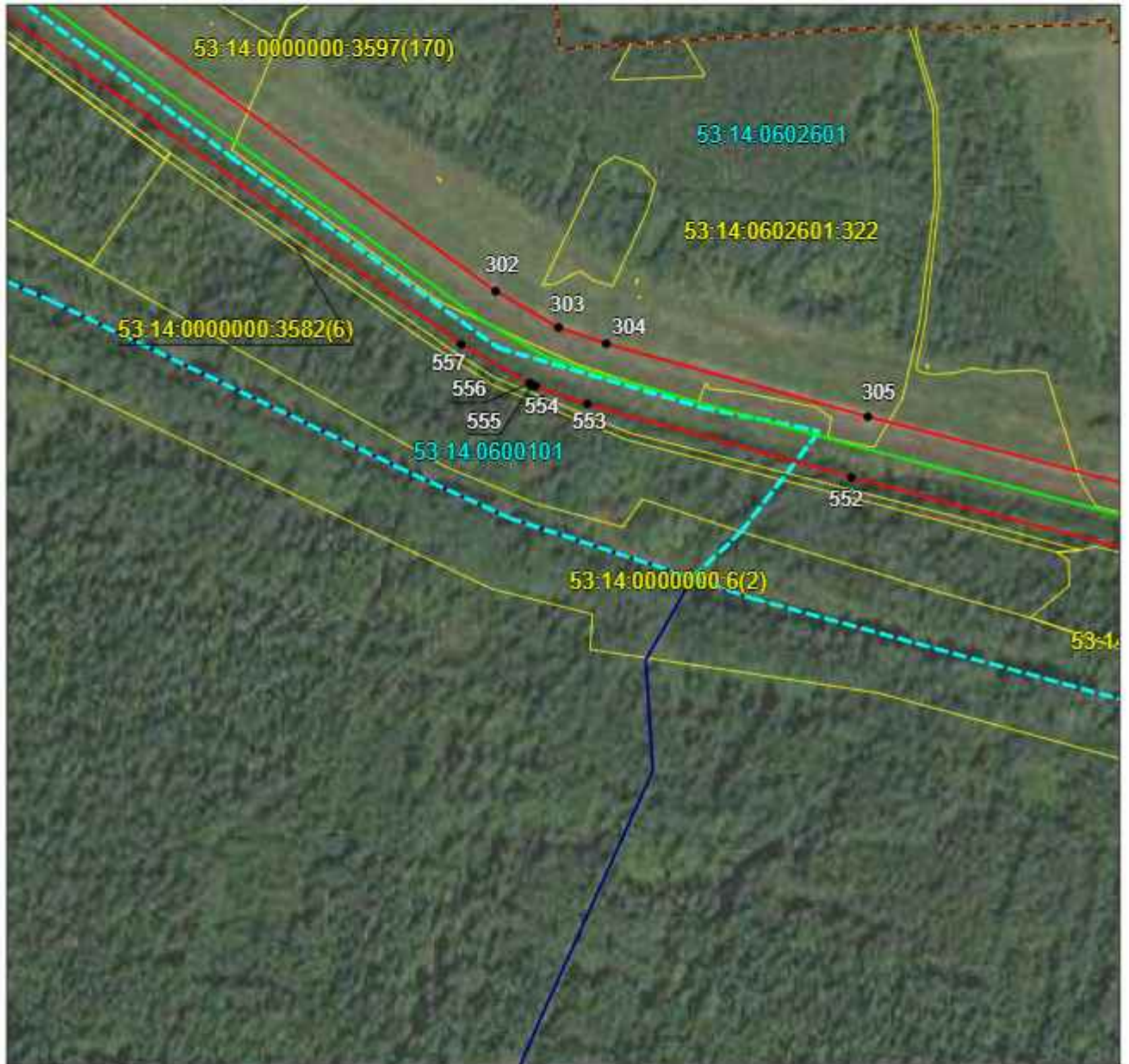


**ГРАФИЧЕСКОЕ ОПИСАНИЕ**  
местоположения границ публичного сервитута

Публичный сервитут в отношении земель и земельных участков в целях эксплуатации магистрального нефтепровода федерального значения – «Магистральный нефтепровод «Ярославль-Кириши-1» с 258 по 319 км»  
(наименование объекта, местоположение границ которого описано)

**Схема расположения границ публичного сервитута**

Выносной лист №79



Масштаб 1:5000

Используемые условные знаки и обозначения приведены на отдельной странице в конце раздела.

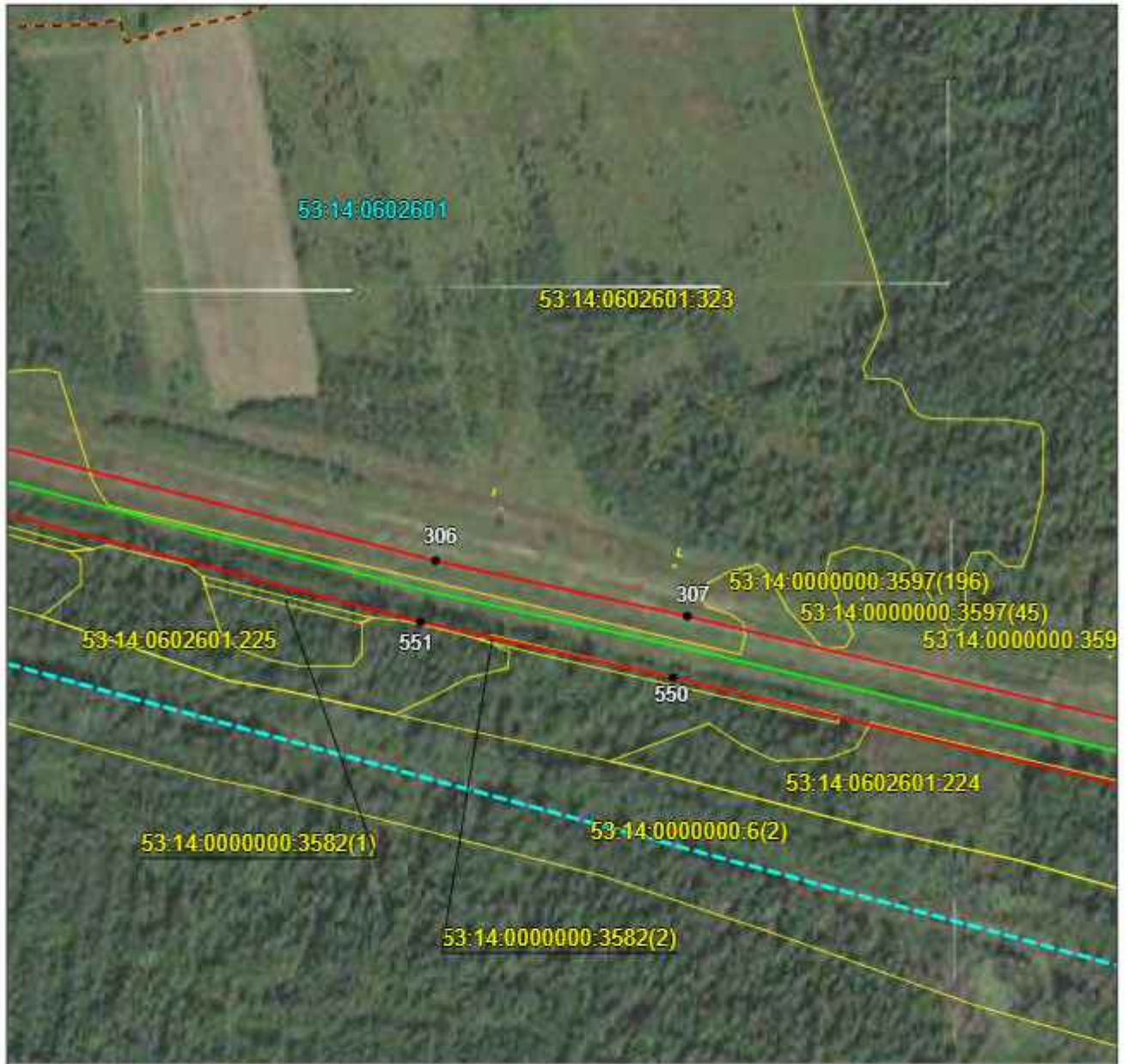
Дата «19» февраля 2025 г.

**ГРАФИЧЕСКОЕ ОПИСАНИЕ**  
местоположения границ публичного сервитута

Публичный сервитут в отношении земель и земельных участков в целях эксплуатации магистрального нефтепровода федерального значения – «Магистральный нефтепровод «Ярославль-Кириши-1» с 258 по 319 км»  
(наименование объекта, местоположение границ которого описано)

**Схема расположения границ публичного сервитута**

Выносной лист №80



Масштаб 1:5000

Используемые условные знаки и обозначения приведены на отдельной странице в конце раздела.

Дата «19» февраля 2025 г.

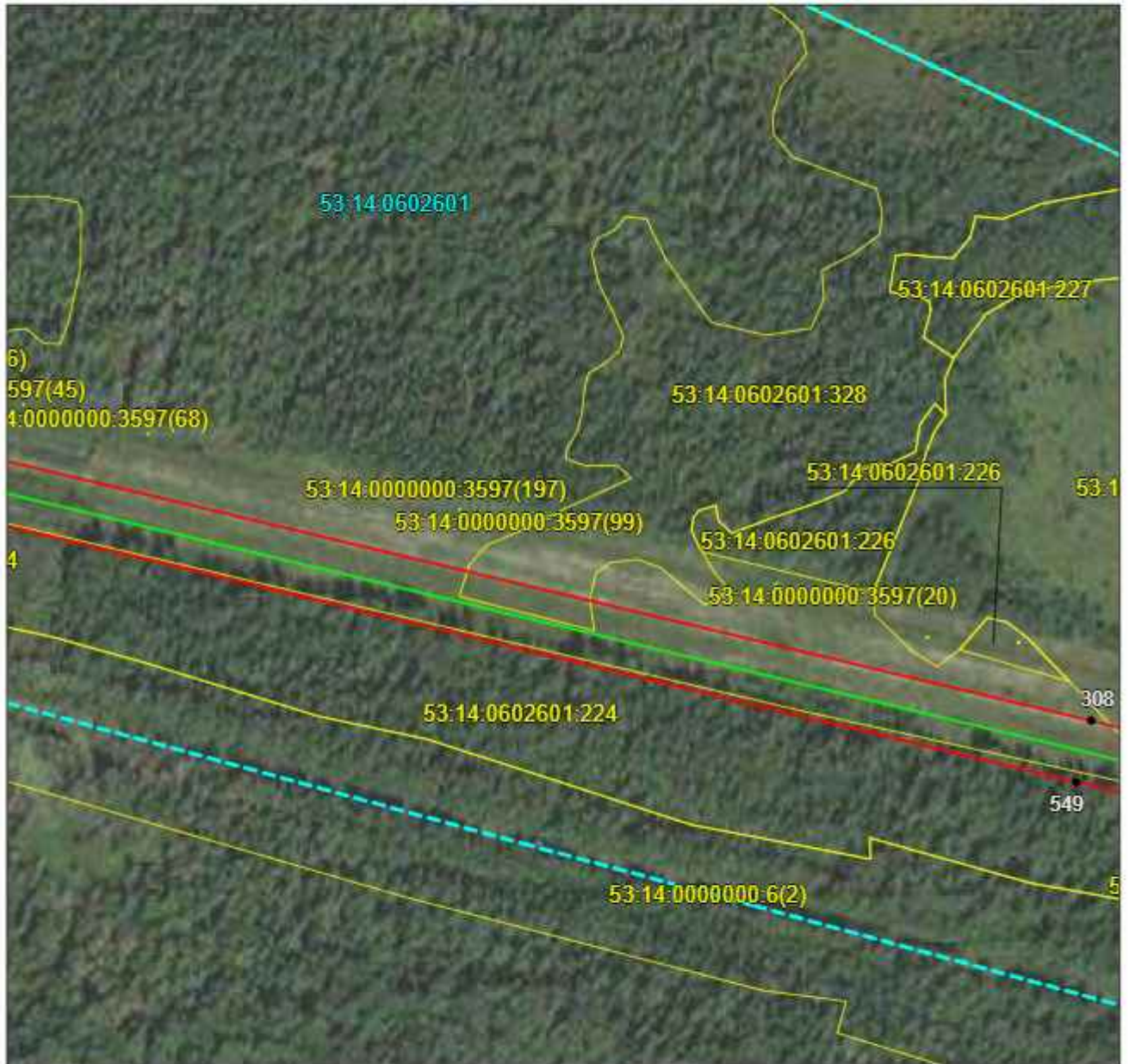


**ГРАФИЧЕСКОЕ ОПИСАНИЕ**  
местоположения границ публичного сервитута

Публичный сервитут в отношении земель и земельных участков в целях эксплуатации магистрального нефтепровода федерального значения – «Магистральный нефтепровод «Ярославль-Кириши-1» с 258 по 319 км»  
(наименование объекта, местоположение границ которого описано)

**Схема расположения границ публичного сервитута**

Выносной лист №81



Масштаб 1:5000

Используемые условные знаки и обозначения приведены на отдельной странице в конце раздела.

Дата «19» февраля 2025 г.

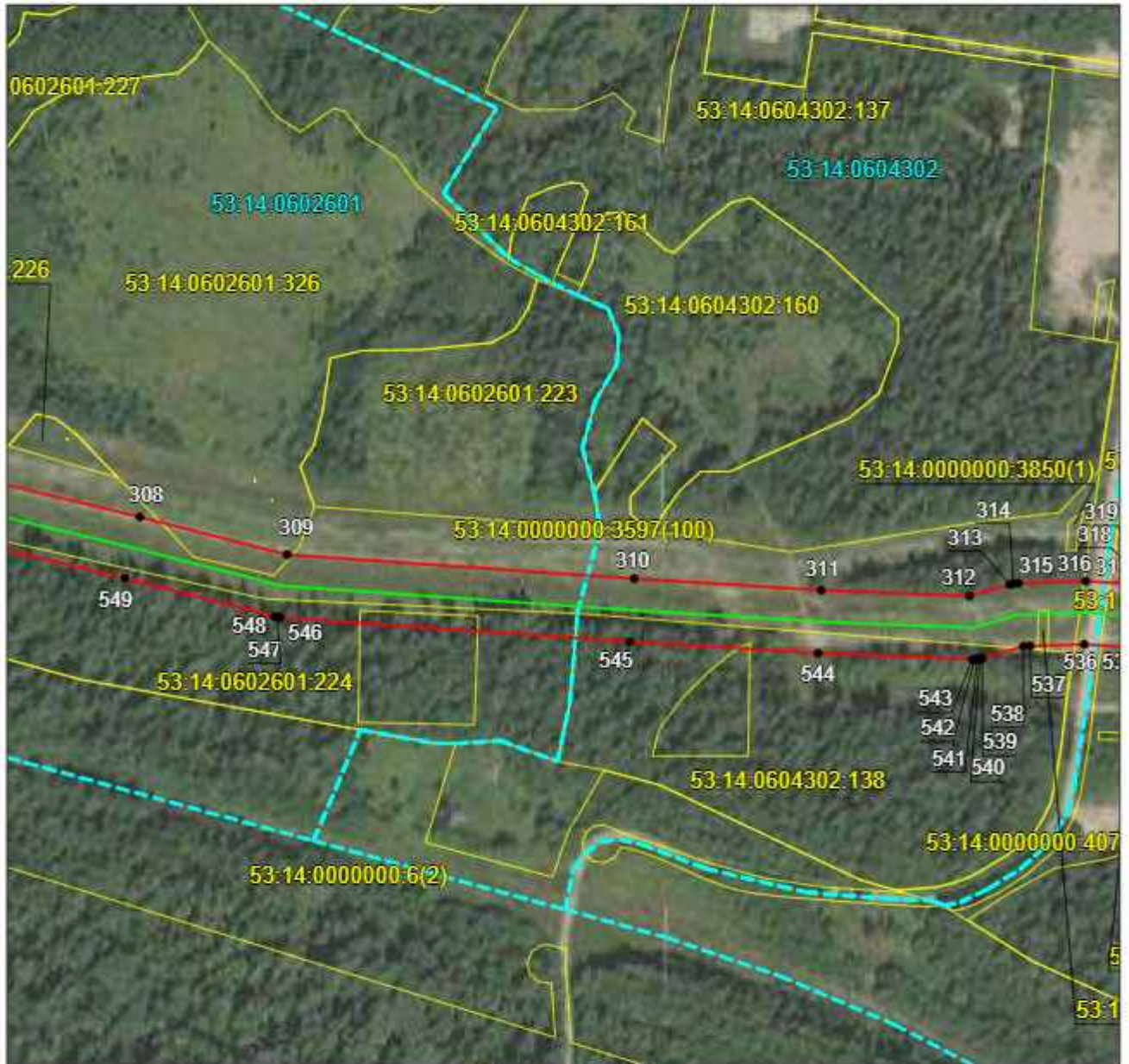


**ГРАФИЧЕСКОЕ ОПИСАНИЕ**  
местоположения границ публичного сервитута

Публичный сервитут в отношении земель и земельных участков в целях эксплуатации магистрального нефтепровода федерального значения – «Магистральный нефтепровод «Ярославль-Кириши-1» с 258 по 319 км»  
(наименование объекта, местоположение границ которого описано)

**Схема расположения границ публичного сервитута**

Выносной лист №82



Масштаб 1:5000

Используемые условные знаки и обозначения приведены на отдельной странице в конце раздела.

Дата «19» февраля 2025 г.



**ГРАФИЧЕСКОЕ ОПИСАНИЕ**  
местоположения границ публичного сервитута

Публичный сервитут в отношении земель и земельных участков в целях эксплуатации  
магистрального нефтепровода федерального значения – «Магистральный нефтепровод  
«Ярославль-Кириши-1» с 258 по 319 км»  
(наименование объекта, местоположение границ которого описано)

**Схема расположения границ публичного сервитута**

Выносной лист №83



Масштаб 1:5000

Используемые условные знаки и обозначения приведены на отдельной странице в конце раздела.

Дата «19» февраля 2025 г.

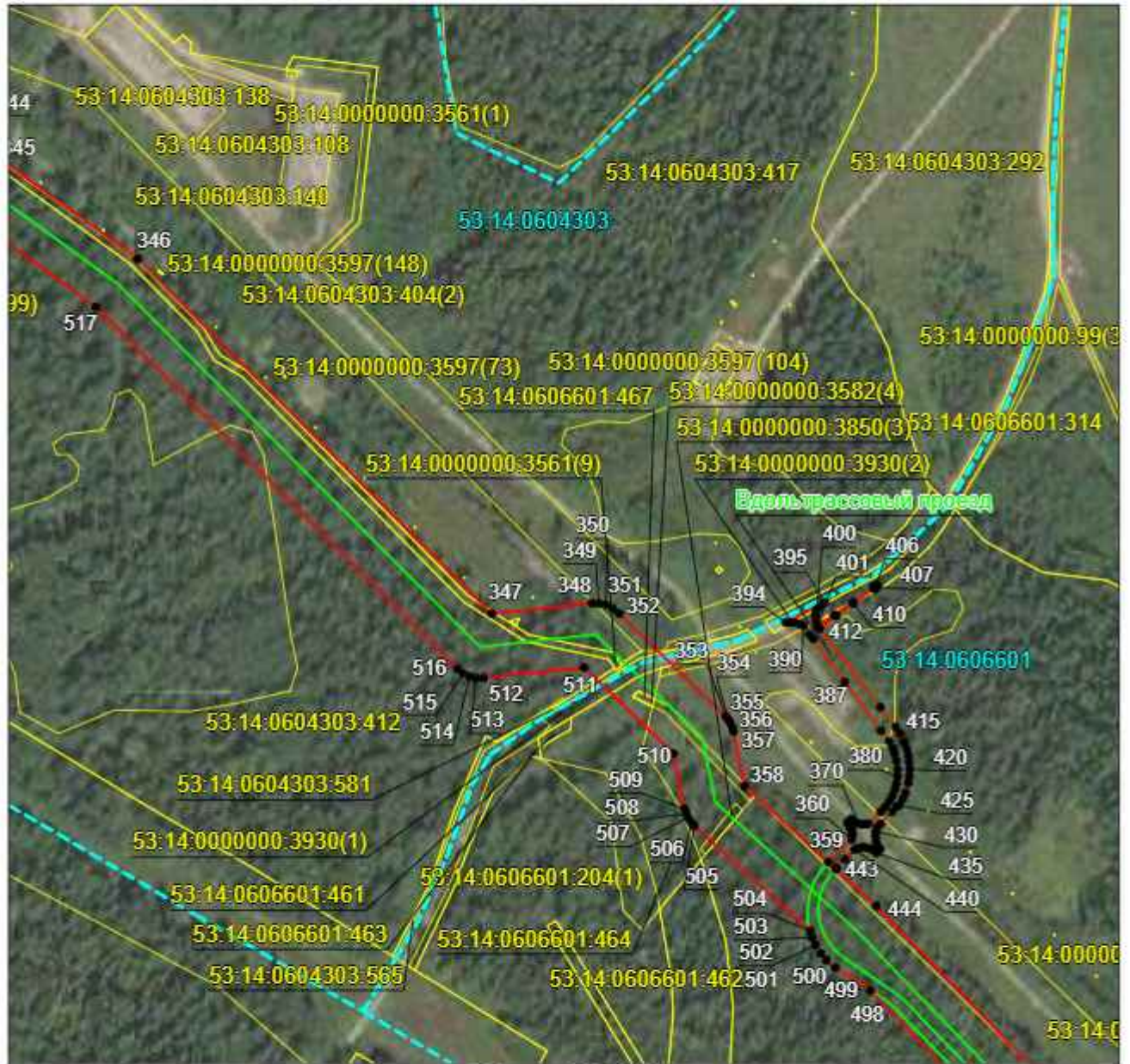


**ГРАФИЧЕСКОЕ ОПИСАНИЕ**  
местоположения границ публичного сервитута

Публичный сервитут в отношении земель и земельных участков в целях эксплуатации  
магистрального нефтепровода федерального значения – «Магистральный нефтепровод  
«Ярославль-Кириши-1» с 258 по 319 км»  
(наименование объекта, местоположение границ которого описано)

**Схема расположения границ публичного сервитута**

Выносной лист №84



Масштаб 1:5000

Используемые условные знаки и обозначения приведены на отдельной странице в конце раздела.

Дата «19» февраля 2025 г.

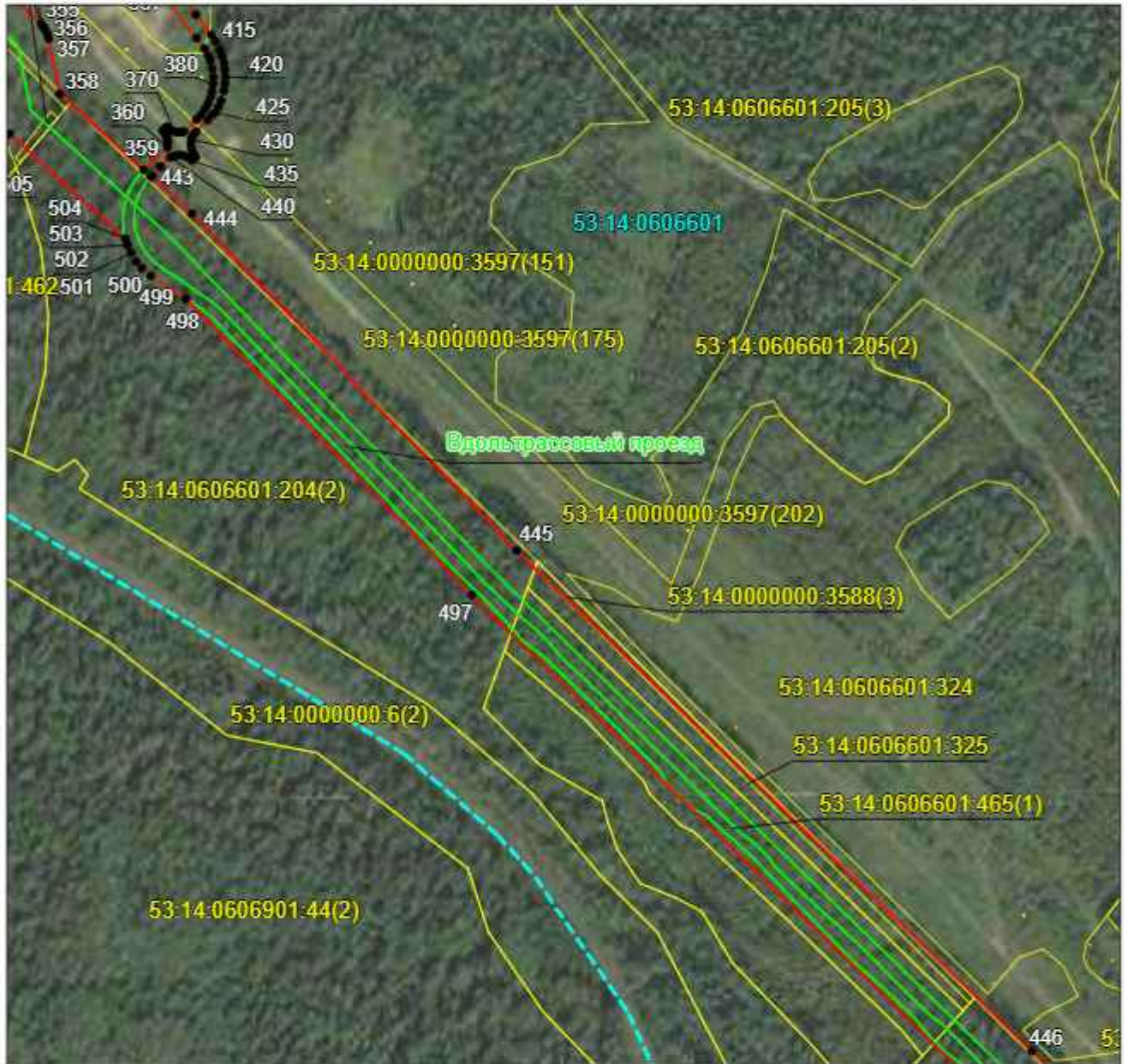


**ГРАФИЧЕСКОЕ ОПИСАНИЕ**  
местоположения границ публичного сервитута

Публичный сервитут в отношении земель и земельных участков в целях эксплуатации  
магистрального нефтепровода федерального значения – «Магистральный нефтепровод  
«Ярославль-Кириши-1» с 258 по 319 км»  
(наименование объекта, местоположение границ которого описано)

**Схема расположения границ публичного сервитута**

Выносной лист №85



Масштаб 1:5000

Используемые условные знаки и обозначения приведены на отдельной странице в конце раздела.

Дата «19» февраля 2025 г.

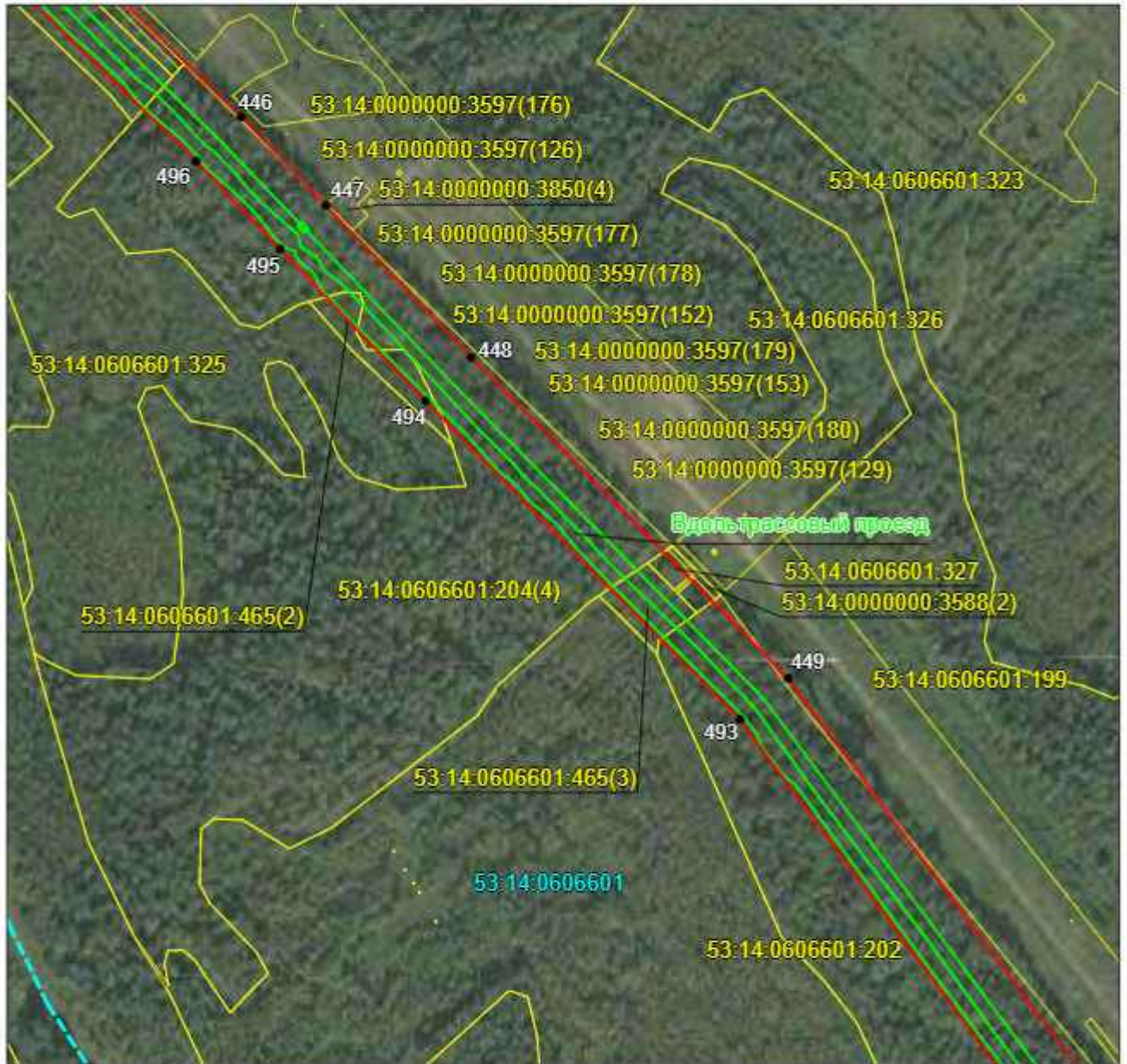


**ГРАФИЧЕСКОЕ ОПИСАНИЕ**  
местоположения границ публичного сервитута

Публичный сервитут в отношении земель и земельных участков в целях эксплуатации  
магистрального нефтепровода федерального значения – «Магистральный нефтепровод  
«Ярославль-Кириши-1» с 258 по 319 км»  
(наименование объекта, местоположение границ которого описано)

**Схема расположения границ публичного сервитута**

Выносной лист №86



Масштаб 1:5000

Используемые условные знаки и обозначения приведены на отдельной странице в конце раздела.

Дата «19» февраля 2025 г.



**ГРАФИЧЕСКОЕ ОПИСАНИЕ**  
местоположения границ публичного сервитута

Публичный сервитут в отношении земель и земельных участков в целях эксплуатации магистрального нефтепровода федерального значения – «Магистральный нефтепровод «Ярославль-Кириши-1» с 258 по 319 км»  
(наименование объекта, местоположение границ которого описано)

**Схема расположения границ публичного сервитута**

Выносной лист №87



Масштаб 1:5000

Используемые условные знаки и обозначения приведены на отдельной странице в конце раздела.

Дата «19» февраля 2025 г.



**ГРАФИЧЕСКОЕ ОПИСАНИЕ**  
местоположения границ публичного сервитута

Публичный сервитут в отношении земель и земельных участков в целях эксплуатации  
магистрального нефтепровода федерального значения – «Магистральный нефтепровод  
«Ярославль-Кириши-1» с 258 по 319 км»  
(наименование объекта, местоположение границ которого описано)

**Схема расположения границ публичного сервитута**

Выносной лист №88



Масштаб 1:5000

Используемые условные знаки и обозначения приведены на отдельной странице в конце раздела.

Дата «19» февраля 2025 г.



**ГРАФИЧЕСКОЕ ОПИСАНИЕ**  
местоположения границ публичного сервитута

Публичный сервитут в отношении земель и земельных участков в целях эксплуатации  
магистрального нефтепровода федерального значения – «Магистральный нефтепровод  
«Ярославль-Кириши-1» с 258 по 319 км»  
(наименование объекта, местоположение границ которого описано)

**Схема расположения границ публичного сервитута**

Выносной лист №89



Масштаб 1:5000

Используемые условные знаки и обозначения приведены на отдельной странице в конце раздела.







Дата «19» февраля 2025 г.

**ГРАФИЧЕСКОЕ ОПИСАНИЕ**  
местоположения границ публичного сервитута

Публичный сервитут в отношении земель и земельных участков в целях эксплуатации магистрального нефтепровода федерального значения – «Магистральный нефтепровод «Ярославль-Кириши-1» с 258 по 319 км»  
(наименование объекта, местоположение границ которого описано)

**Схема расположения границ публичного сервитута**

**Используемые условные знаки и обозначения:**

-  – граница публичного сервитута в отношении земель и земельных участков в целях эксплуатации магистрального нефтепровода федерального значения – «Магистральный нефтепровод «Ярославль-Кириши-1» с 258 по 319 км».
-  – ось магистрального нефтепровода федерального значения – «Магистральный нефтепровод «Ярославль-Кириши-1» с 258 по 319 км».
-  – установленная граница муниципального образования.
-  – установленная граница населенного пункта.
-  – граница кадастрового квартала.
- 53:14.06066041** – номер кадастрового квартала.
-  – граница земельного участка.
- 53:14.06066041:56** – кадастровый номер земельного участка.
- .1** – характерная точка объекта.