

КАРТА-ПЛАН ТЕРРИТОРИИ

Пояснительная записка

1. Сведения о территории выполнения комплексных кадастровых работ: 53:14:0100319

(наименование субъекта Российской Федерации, муниципального образования, населенного пункта, уникальные учетные номера кадастровых кварталов, иные сведения, позволяющие определить местоположение территории, на которой выполняются комплексные кадастровые работы, например, наименование садоводческого или огороднического некоммерческого товарищества, гаражного кооператива, элемента планировочной структуры)

2. Основания выполнения комплексных кадастровых работ:

Наименование, дата и номер документа, на основании которого выполняются комплексные кадастровые работы: "07" июня 2023 г. , 5, Муниципальный контракт

3. Дата подготовки карты-плана территории: "24" августа 2023 г.

4. Сведения о заказчике(ах) комплексных кадастровых работ:

В отношении юридического лица, органа местного самоуправления муниципального района, муниципального округа или городского округа либо уполномоченного исполнительного органа государственной власти субъекта Российской Федерации:

полное или сокращенное (в случае, если имеется) наименование: Администрация Пестовского муниципального района

основной государственный регистрационный номер: 1025300653377

идентификационный номер налогоплательщика: 5313000939

В отношении физического лица или представителя физических или юридических лиц:

фамилия, имя, отчество (последнее - при наличии): -

страховой номер индивидуального лицевого счета в системе обязательного пенсионного страхования Российской Федерации (СНИЛС): -

Наименование и реквизиты документа, подтверждающие полномочия представителя заказчика(ов) комплексных кадастровых работ: -

Адрес электронной почты (для направления уведомления о результатах внесения сведений в Единый государственный реестр недвижимости): -

5. Сведения об исполнителе комплексных кадастровых работ:

Полное или сокращенное (в случае, если имеется) наименование и адрес юридического лица, с которым заключен государственный или муниципальный контракт либо договор подряда на выполнение комплексных кадастровых работ: ППК "РОСКАДАСТР", 107078, г. Москва, Орликов переулок, д.10, стр.1

Фамилия, имя, отчество кадастрового инженера (последнее - при наличии): Зирдзинина Мария Валерьевна и основной государственный регистрационный номер кадастрового инженера индивидуального предпринимателя (ОГРНИП): -

Страховой номер индивидуального лицевого счета в системе обязательного пенсионного страхования Российской Федерации (СНИЛС) кадастрового инженера: 107-810-142 23

Уникальный реестровый номер кадастрового инженера в реестре саморегулируемой организации кадастровых инженеров и дата внесения сведений о физическом лице в такой реестр: А-0396, 2016-05-31

Полное или (в случае, если имеется) сокращенное наименование саморегулируемой организации кадастровых инженеров, членом которой является кадастровый инженер: СРО Ассоциация «Союз кадастровых инженеров»

Контактный телефон: +7816227002

Почтовый адрес и адрес электронной почты, по которым осуществляется связь с кадастровым инженером: 173000, Великий Новгород, ул.Федоровский Ручей, д.2/13 mari.zirdzinina@mail.ru

6. Перечень документов, использованных при подготовке карты-плана территории					
№ п/п	Реквизиты документа				
	Вид	Дата	Номер	Наименование	Иные сведения
1	2	3	4	5	6
1	Кадастровый план территории	16.05.2023	КУВИ-001/2023-113003280	Кадастровый план территории кадастрового квартала 53:14:0100319	-
2	Кадастровый план территории	09.03.2023	КУВИ-001/2023-58510600	Кадастровый план территории кадастрового квартала 53:14:0000000	-
3	Иной документ	14.08.2023	170-26746/2023-В	Выписка о пунктах государственной геодезической сети, государственной нивелирной сети и государственной гравиметрической сети	-
4	Иной документ	15.08.2023	170-26891/2023-В	Выписка о пунктах государственной геодезической сети, государственной нивелирной сети и государственной гравиметрической сети	-
5	Иной документ	27.01.2023	170-1601/2023-В	ЦОФП открытого опубликования масштаба 1:2000 дата создания 22.06.2023	-
6	Иной документ	27.01.2023	170-1601/2023-В	Сопроводительное письмо "О предоставлении материалов на основании заявления от 24.01.2023 №170-1601/2023"	-
7	Правовой акт, которым утверждены или изменены правила землепользования и застройки	01.03.2012	96	Правила землепользования и застройки Пестовского городского поселения Пестовского муниципального района Новгородской области	-
8	Иной документ	21.07.2023	2/4498	Материалы по инвентаризации участков землепользований юридических лиц и граждан г. Пестово кадастровый номер 53:14:01 03 19	-
7. Пояснения к карте-плану территории					
<p>1. Карта-план территории подготовлен в результате выполнения комплексных кадастровых работ на территории кадастрового квартала 53:14:0100319 (Российская Федерация, Новгородская область, Пестовский район, Пестовское городское поселение, г.Пестово) на основании муниципального контракта на выполнение комплексных кадастровых работ от 07.06.2023 №5. В связи с отсутствием в период выполнения комплексных кадастровых работ документов, указанных в части 6 статьи 42.1 Федерального закона от 24.07.2007 №221-ФЗ «О кадастровой деятельности» (далее – Закон о кадастровой деятельности), комплексные кадастровые работы в отношении земельных участков, подлежащих образованию в соответствии с такими документами, не выполнялись и раздел "Сведения об образуемых земельных участках" в карту-план территории не включен. В ходе комплексных кадастровых работ в кадастровом квартале 53:14:0100319 было обследовано 72 объект. Кадастровые работы в связи с уточнением местоположения границ и площади проведены в отношении 12 земельных участков, исправлением реестровой ошибки в местоположении границ и площади 18 земельных участков, уточнением местоположения 26 объекта капитального строительства, исправлением реестровой ошибки в местоположении границ 1 объекта капитального строительства. Также в ходе комплексных кадастровых работ был выявлен 1 дублирующий земельный участок: с кадастровым номером 53:14:0100319:2, границы которого пересекают границы земельного участка с кадастровым номером 53:14:0100319:25. При этом согласно Постановлению Администрации Пестовского района Новгородской области от 16.03.2004 №289 «О прекращении права постоянного (бессрочного) пользования земельным участком» право постоянного (бессрочного) пользования земельным участком с кадастровым номером 53:14:01 003 19:0002 прекращено, вышеуказанный земельный участок включен в состав земель города. В то же время земельный участок с кадастровым номером 53:14:0100319:25 поставлен на кадастровый учет 26.01.2007, в Едином государственном реестре недвижимости содержатся сведения о зарегистрированных правах. Также выявлено 1 дублирующее здание с кадастровым номером 53:14:0100319:124 (металлический гараж), при этом в Едином государственном реестре недвижимости содержатся сведения о зарегистрированных правах на здание с кадастровым номером 53:14:0100319:121 с аналогичными характеристиками. Здание с кадастровым номером 53:14:0100319:40</p>					

7. Пояснения к карте-плану территории

находится в кадастровом квартале 53:14:0100315, здание с кадастровым номером 53:14:0100319:128 находится в кадастровом квартале 53:14:0100137, в соответствии со сведениями Единого государственного реестра недвижимости о земельных участках, на которых они расположены и адресных характеристик. В границах территории выполнения комплексных кадастровых работ выявлено 6 объектов капитального строительства, сведения о которых отсутствуют в Едином государственном реестре недвижимости и в отношении которых у использующих их лиц отсутствуют правоустанавливающие или правоудостоверяющие документы – 2 хозяйственных постройки, одна пристройка к дому, расположенному по адресу Новгородская область, р-н. Пестовский, г. Пестово, ул. Пионеров, д. 19 А., газгольдер, а также гараж, а также 3 земельных участка, сведения о которых отсутствуют в Едином государственном реестре недвижимости и в отношении которого у использующих его лиц отсутствуют документы, устанавливающие или подтверждающие право пользования земельным участком, в том числе на условиях сервитута, либо иные документы, допускающие в соответствии с земельным законодательством использование земельных участков без предоставления или установления сервитута, используемых для размещения гаражей. Исполнителем комплексных кадастровых работ направлены сведения о выявленных объектах (включая сведения о местоположении зданий на земельном участке) в Администрацию Пестовского муниципального района, а также в Управление Росреестра по Новгородской области в соответствии с требованиями части 4.1 статьи 42.1 Закона о кадастровой деятельности. В соответствии с частью 1 статьи 42.8. Закона о кадастровой уточнение местоположения границ земельных участков при выполнении комплексных кадастровых работ осуществляется по правилам, предусмотренным частью 1.1 статьи 43 Федерального закона от 13.07.2015 №218-ФЗ «О государственной регистрации недвижимости» (далее – Закон о регистрации), в том числе с использованием документов, указанных в части 3 статьи 42.6 Закона о кадастровой деятельности. Согласно части 1.1 статьи 43 Закона о регистрации при уточнении границ земельного участка их местоположение определяется исходя из сведений, содержащихся в документе, подтверждающем право на земельный участок, или при отсутствии такого документа исходя из сведений, содержащихся в документах, определявших местоположение границ земельного участка при его образовании. В случае отсутствия в указанных документах сведений о местоположении границ земельного участка его границами считаются границы, существующие на местности пятнадцать лет и более. В соответствии с частью 3 статьи 42.6 Закона о кадастровой деятельности для определения местоположения границ земельных участков при выполнении комплексных кадастровых работ могут использоваться материалы землеустроительной документации, содержащейся в государственном фонде данных, полученных в результате проведения землеустройства, материалы и пространственные данные федерального фонда пространственных данных, ведомственных фондов пространственных данных, фондов пространственных данных субъектов Российской Федерации, ситуационные планы, содержащиеся в технических паспортах расположенных на земельных участках объектов недвижимости, хранившихся по состоянию на 1 января 2013 года в органах и организациях по государственному техническому учету и (или) технической инвентаризации в составе учетно-технической документации об объектах государственного технического учета и технической инвентаризации, планово-картографические материалы, имеющиеся в органах местного самоуправления муниципальных районов, органах местного самоуправления муниципальных округов, городских округов, органах местного самоуправления поселений, документы о правах на землю и иные документы, содержащие сведения о местоположении границ земельных участков. Исходными данными для выполнения комплексных кадастровых работ в отношении территории кадастрового квартала 53:14:0100319 послужили следующие документы: кадастровый план территории кадастрового квартала 53:14:0100319; выписки из Единого государственного реестра недвижимости на объекты недвижимости, расположенные в данном кадастровом квартале; материалы инвентаризации, ЦОФП масштаба 1:2000, изготовленные в соответствии с ГК №321/0051-19-22 от 16.02.2022 АО Роскартография, и полученные в Федеральном фонде пространственных данных ППК «Роскадастр». Также при проведении комплексных кадастровых работ в кадастровом квартале 53:14:0100319 использовались Правила землепользования и застройки Пестовского городского поселения Пестовского муниципального района Новгородской области, утвержденные Решением Совета депутатов Пестовского городского поселения от 01.03.2012 №96 (с изменениями), размещенные на официальном сайте Администрации Пестовского муниципального района в информационно-телекоммуникационной сети «Интернет», на сайте Федеральной государственной информационной системы территориального планирования (ФГИС ТП) - <https://fgistp.economy.gov.ru>. В соответствии с картой градостроительного зонирования в составе Правил землепользования и застройки данный квартал расположен в зоне: ЖЗ (Зона смешанной застройки до 5 этажей). Предельные (минимальные и (или) максимальные) размеры земельных участков в Правилах землепользования и застройки для территориальной зоны ЖЗ не установлены. Необходимо отметить, что земельные участки с кадастровыми номерами 53:14:0100319:107, 53:14:0100319:123, 53:14:0100319:13, 53:14:0100319:14, 53:14:0100319:16, 53:14:0100319:22, 53:14:0100319:27, 53:14:0100319:6, 53:14:0100319:7, 53:14:0100319:8, 53:14:0100319:9 пересекают границы территориальной зоны 53:14-7.184. Необходимо проведение мероприятий по исправлению реестровой ошибки в местоположении границ территориальной зоны, поскольку описание местоположения границ территориальной зоны не соответствует карте градостроительного зонирования Пестовского городского поселения Пестовского муниципального района Новгородской области (фрагмент в отношении

7. Пояснения к карте-плану территории

территории кадастровых работ включен в раздел «Приложение» карты-плана территории). Согласно части 3 статьи 42.8 Закона о кадастровой деятельности при уточнении местоположения границ земельного участка, определенного в пункте 1 части 1 статьи 42.1 Закона о кадастровой деятельности, его площадь, определенная с учетом установленных в соответствии с Законом о регистрации недвижимости требований, не должна быть 1) меньше площади земельного участка, сведения о которой относительно этого земельного участка содержатся в Едином государственном реестре недвижимости, более чем на десять процентов; 2) больше площади земельного участка, сведения о которой относительно этого земельного участка содержатся в Едином государственном реестре недвижимости, более чем на величину предельного минимального размера земельного участка, установленного в соответствии с земельным законодательством; 3) больше площади земельного участка, сведения о которой относительно этого земельного участка содержатся в Едином государственном реестре недвижимости, более чем на десять процентов, если предельный минимальный размер земельного участка не установлен. В отношении земельных участков с кадастровыми номерами 53:14:0100319:10, 53:14:0100319:11, 53:14:0100319:12, 53:14:0100319:13 и 53:14:0100319:18 следует отметить, что местоположение данных объектов приведено в соответствии с протоколом согласительной комиссии по вопросу согласования границ земельных участков, расположенных в границах кадастрового квартала 53:14:0100319 при выполнении комплексных кадастровых работ от 20.09.2023 №1.

Сведения о пунктах геодезической сети и средствах измерений								
1. Сведения о пунктах геодезической сети:								
№ п/п	Вид геодезической сети	Название пункта геодезической сети и тип знака	Система координат пункта геодезической сети	Координаты пункта, м		Дата обследования "09" августа 2023 г.		
				X	Y	Сведения о состоянии		
1	2	3	4	5	6	наружного знака пункта	центра пункта	марки центра пункта
1	Астрономическая сеть, ГГС - 2 класса	Пестово-Русское, сигн.	МСК 53 (Зона-3)	583986.70	3265516.51	Утрачен	Сохранился	Сохранился
2	Астрономическая сеть, ГГС - 2 класса	Корпелово, сигн.	МСК 53 (Зона-3)	586064.93	3276941.07	Утрачен	Сохранился	Сохранился
3	Геодезическая сеть сгущения, ГГС - 3 класса	Мирово, сигн.	МСК 53 (Зона-3)	588804.15	3270784.83	Утрачен	Сохранился	Сохранился
2. Сведения об использованных средствах измерений								
№ п/п	Наименование и обозначение типа средства измерений - прибора (инструмента, аппаратуры)		Заводской или серийный номер средства измерений		Реквизиты свидетельства о поверке прибора (инструмента, аппаратуры) и (или) срок действия поверки			
1	2		3		4			
1	Аппаратура геодезическая		Заводской (серийный) номер прибора отсутствует		с-ДЭМ/03-04-2023-235657048 от 03.04.2023			

Сведения об уточняемых земельных участках

1. Сведения о характерных точках границы уточняемого земельного участка с кадастровым номером 53:14:0100319:4 :

Система координат МСК 53 (Зона-3)

Зона №3

Обозначение характерных точек границ	Координаты, м				Метод определения координат	Формулы, примененные для расчета средней квадратической погрешности определения координат характерных точек границ (Mt), с подставленными в такие формулы значениями и итоговые (вычисленные) значения Mt, м	Описание закрепле ния точки
	содержатся в Едином государственном реестре недвижимости		определены в результате выполнения комплексных кадастровых работ				
	X	Y	X	Y			
1	2	3	4	5	6	7	8
14	585072.94	3268142.27	585074.88	3268142.94	Метод спутниковых геодезических измерений (определений)	$Mt = \sqrt{(m_0^2 + m_1^2)}$	-
15	585072.46	3268169.22	585072.87	3268170.08	Метод спутниковых геодезических измерений (определений)	$Mt = \sqrt{(m_0^2 + m_1^2)}$	-
8	585040.93	3268168.89	-	-	-	0.00	-
8	-	-	585040.69	3268169.91	Метод спутниковых геодезических измерений (определений)	$Mt = \sqrt{(m_0^2 + m_1^2)}$	-
16	585040.40	3268168.83	585040.08	3268169.91	Метод спутниковых геодезических измерений (определений)	$Mt = \sqrt{(m_0^2 + m_1^2)}$	-
н1У	-	-	585040.00	3268161.71	Метод спутниковых геодезических измерений (определений)	$Mt = \sqrt{(m_0^2 + m_1^2)}$	-
17	585040.54	3268155.76	585040.26	3268156.77	Метод спутниковых геодезических измерений (определений)	$Mt = \sqrt{(m_0^2 + m_1^2)}$	-
18	585038.61	3268155.75	-	-	-	0.00	-
н2У	-	-	585038.44	3268156.70	Метод спутниковых геодезических измерений (определений)	$Mt = \sqrt{(m_0^2 + m_1^2)}$	-
н3У	-	-	585038.53	3268150.11	Метод спутниковых геодезических измерений (определений)	$Mt = \sqrt{(m_0^2 + m_1^2)}$	-
19	585038.78	3268149.11	585040.88	3268150.14	Метод спутниковых геодезических измерений (определений)	$Mt = \sqrt{(m_0^2 + m_1^2)}$	-
20	585041.58	3268149.16	-	-	-	0.00	-

1. Сведения о характерных точках границы уточняемого земельного участка с кадастровым номером 53:14:0100319:4 :							
Система координат МСК 53 (Зона-3)						Зона № 3	
Обозначение характерных точек границ	Координаты, м				Метод определения координат	Формулы, примененные для расчета средней квадратической погрешности определения координат характерных точек границ (Mt), с подставленными в такие формулы значениями и итоговые (вычисленные) значения Mt, м	Описание закрепле ния точки
	содержатся в Едином государственном реестре недвижимости		определены в результате выполнения комплексных кадастровых работ				
	X	Y	X	Y			
1	2	3	4	5	6	7	8
21	585041.57	3268141.64	585041.40	3268142.32	Метод спутниковых геодезических измерений (определений)	$Mt = \sqrt{(m_0^2 + m_1^2)}$	-
н4У	-	-	585054.59	3268142.84	Метод спутниковых геодезических измерений (определений)	$Mt = \sqrt{(m_0^2 + m_1^2)}$	-
н5У	-	-	585066.50	3268142.80	Метод спутниковых геодезических измерений (определений)	$Mt = \sqrt{(m_0^2 + m_1^2)}$	-
22	585067.71	3268141.77	585067.36	3268142.29	Метод спутниковых геодезических измерений (определений)	$Mt = \sqrt{(m_0^2 + m_1^2)}$	-
14	585072.94	3268142.27	585074.88	3268142.94	Метод спутниковых геодезических измерений (определений)	$Mt = \sqrt{(m_0^2 + m_1^2)}$	-
2. Сведения о частях границ уточняемого земельного участка с кадастровым номером 53:14:0100319:4 :							
Обозначение части границ		Горизонтальное проложение (S), м	Описание прохождения части границ	Сведения о согласовании местоположения границ (согласовано/спорное)			
от т.	до т.						
1	2	3	4	5			
14	15	27.21	-	-			
15	8	32.18	-	-			
8	16	0.61	-	-			
16	н1У	8.20	-	-			
н1У	17	4.95	-	-			
17	н2У	1.82	-	-			
н2У	н3У	6.59	-	-			
н3У	19	2.35	-	-			
19	21	7.84	-	-			
21	н4У	13.20	-	-			
н4У	н5У	11.91	-	-			
н5У	22	1.00	-	-			

2. Сведения о частях границ уточняемого земельного участка с кадастровым номером 53:14:0100319:4 :				
Обозначение части границ		Горизонтальное проложение (S), м	Описание прохождения части границ	Сведения о согласовании местоположения границ (согласовано/спорное)
от т.	до т.			
1	2	3	4	5
22	14	7.55	-	-
3. Сведения о характеристиках уточняемого земельного участка с кадастровым номером 53:14:0100319:4 :				
№ п/п	Наименование характеристики земельного участка		Значение характеристики	
1	2		3	
1.	Адрес земельного участка		-	
1.1.	Сведения о местоположении земельного участка (при отсутствии адреса) в структурированном в соответствии с федеральной информационной адресной системой виде		-	
1.2.	Дополнительные сведения о местоположении земельного участка		-	
2.	Площадь земельного участка ± величина погрешности определения (вычисления) площади ($P \pm \Delta P$), м2		926 ± 11	
3.	Формула, примененная для вычисления предельной погрешности определения площади земельного участка, с подставленными значениями и итоговые (вычисленные) значения (ΔP), м2		$\Delta P = 3.5 * M_t * \sqrt{P} = 3.5 * 0,1 * \sqrt{926} = 11$	
4.	Площадь земельного участка согласно сведениям Единого государственного реестра недвижимости ($P_{\text{кад}}$), м2		886	
5.	Оценка расхождения P и $P_{\text{кад}}$ ($P - P_{\text{кад}}$), м2		40	
6.	Предельные минимальный и максимальный размеры земельного участка ($P_{\text{мин}}$ и $P_{\text{макс}}$), м2		- -	
7.	Вид (виды) разрешенного использования		для личного подсобного хозяйства	
7.1.	Дополнительные сведения об использовании земельного участка		-	
8.	Кадастровый или иной государственный учетный номер (инвентарный) здания, сооружения, объекта незавершенного строительства, расположенного на земельном участке		53:14:0100319:131	
9.	Сведения о земельных участках (землях общего пользования, территории общего пользования), посредством которых обеспечивается доступ		Земли общего пользования	
10.	Иные сведения		-	
4. Пояснения к сведениям об уточняемом земельном участке с кадастровым номером 53:14:0100319:4 :				
1.	-			

Сведения об уточняемых земельных участках

1. Сведения о характерных точках границы уточняемого земельного участка с кадастровым номером 53:14:0100319:6 :

Система координат МСК 53 (Зона-3)

Зона №3

Обозначение характерных точек границ	Координаты, м				Метод определения координат	Формулы, примененные для расчета средней квадратической погрешности определения координат характерных точек границ (Mt), с подставленными в такие формулы значениями и итоговые (вычисленные) значения Mt, м	Описание закрепле ния точки
	содержатся в Едином государственном реестре недвижимости		определены в результате выполнения комплексных кадастровых работ				
	X	Y	X	Y			
1	2	3	4	5	6	7	8
27	585072.10	3268099.04	585071.84	3268099.77	Метод спутниковых геодезических измерений (определений)	$Mt = \sqrt{(m_0^2 + m_1^2)}$	-
28	585070.70	3268098.97	-	-	-	0.00	-
29	585070.15	3268098.89	585069.80	3268099.77	Метод спутниковых геодезических измерений (определений)	$Mt = \sqrt{(m_0^2 + m_1^2)}$	-
23	585068.38	3268119.01	585068.10	3268119.98	Метод спутниковых геодезических измерений (определений)	$Mt = \sqrt{(m_0^2 + m_1^2)}$	-
26	585042.04	3268117.29	585041.84	3268118.23	Метод спутниковых геодезических измерений (определений)	$Mt = \sqrt{(m_0^2 + m_1^2)}$	-
30	585041.92	3268111.25	585041.68	3268112.12	Метод спутниковых геодезических измерений (определений)	$Mt = \sqrt{(m_0^2 + m_1^2)}$	-
31	585041.01	3268111.20	-	-	-	0.00	-
32	585041.02	3268108.19	585040.79	3268112.16	Метод спутниковых геодезических измерений (определений)	$Mt = \sqrt{(m_0^2 + m_1^2)}$	-
н7У	-	-	585040.63	3268108.28	Метод спутниковых геодезических измерений (определений)	$Mt = \sqrt{(m_0^2 + m_1^2)}$	-
33	585038.79	3268103.78	585038.50	3268107.59	Метод спутниковых геодезических измерений (определений)	$Mt = \sqrt{(m_0^2 + m_1^2)}$	-
34	585038.81	3268094.65	585038.61	3268095.65	Метод спутниковых геодезических измерений (определений)	$Mt = \sqrt{(m_0^2 + m_1^2)}$	-

1. Сведения о характерных точках границы уточняемого земельного участка с кадастровым номером 53:14:0100319:6 :							
Система координат МСК 53 (Зона-3)						Зона № 3	
Обозначение характерных точек границ	Координаты, м				Метод определения координат	Формулы, примененные для расчета средней квадратической погрешности определения координат характерных точек границ (Mt), с подставленными в такие формулы значениями и итоговые (вычисленные) значения Mt, м	Описание закрепле ния точки
	содержатся в Едином государственном реестре недвижимости		определены в результате выполнения комплексных кадастровых работ				
	X	Y	X	Y			
1	2	3	4	5	6	7	8
35	585042.09	3268094.60	585040.61	3268095.54	Метод спутниковых геодезических измерений (определений)	$Mt = \sqrt{(m_0^2 + m_1^2)}$	-
36	585041.64	3268089.46	585040.59	3268090.60	Метод спутниковых геодезических измерений (определений)	$Mt = \sqrt{(m_0^2 + m_1^2)}$	-
37	585060.50	3268092.02	585049.71	3268091.43	Метод спутниковых геодезических измерений (определений)	$Mt = \sqrt{(m_0^2 + m_1^2)}$	-
38	585066.47	3268092.92	-	-	-	0.00	-
39	585072.20	3268093.49	585072.21	3268094.69	Метод спутниковых геодезических измерений (определений)	$Mt = \sqrt{(m_0^2 + m_1^2)}$	-
27	585072.10	3268099.04	585071.84	3268099.77	Метод спутниковых геодезических измерений (определений)	$Mt = \sqrt{(m_0^2 + m_1^2)}$	-
2. Сведения о частях границ уточняемого земельного участка с кадастровым номером 53:14:0100319:6 :							
Обозначение части границ		Горизонтальное проложение (S), м	Описание прохождения части границ	Сведения о согласовании местоположения границ (согласовано/спорное)			
от т.	до т.						
1	2	3	4	5			
27	29	2.04	-	-			
29	23	20.28	-	-			
23	26	26.32	-	-			
26	30	6.11	-	-			
30	32	0.89	-	-			
32	н7У	3.88	-	-			
н7У	33	2.24	-	-			
33	34	11.94	-	-			
34	35	2.00	-	-			
35	36	4.94	-	-			
36	37	9.16	-	-			
37	39	22.73	-	-			

2. Сведения о частях границ уточняемого земельного участка с кадастровым номером 53:14:0100319:6 :				
Обозначение части границ		Горизонтальное проложение (S), м	Описание прохождения части границ	Сведения о согласовании местоположения границ (согласовано/спорное)
от т.	до т.			
1	2	3	4	5
39	27	5.09	-	-
3. Сведения о характеристиках уточняемого земельного участка с кадастровым номером 53:14:0100319:6 :				
№ п/п	Наименование характеристики земельного участка		Значение характеристики	
1	2		3	
1.	Адрес земельного участка		-	
1.1.	Сведения о местоположении земельного участка (при отсутствии адреса) в структурированном в соответствии с федеральной информационной адресной системой виде		-	
1.2.	Дополнительные сведения о местоположении земельного участка		-	
2.	Площадь земельного участка ± величина погрешности определения (вычисления) площади ($P \pm \Delta P$), м2		795 ± 10	
3.	Формула, примененная для вычисления предельной погрешности определения площади земельного участка, с подставленными значениями и итоговые (вычисленные) значения (ΔP), м2		$\Delta P = 3.5 * M_t * \sqrt{P} = 3.5 * 0,1 * \sqrt{795} = 10$	
4.	Площадь земельного участка согласно сведениям Единого государственного реестра недвижимости (Ркад), м2		787	
5.	Оценка расхождения Р и Ркад ($P - P_{кад}$), м2		8	
6.	Предельные минимальный и максимальный размеры земельного участка (Рмин и Рмакс), м2		- -	
7.	Вид (виды) разрешенного использования		для ведения подсобного хозяйства	
7.1.	Дополнительные сведения об использовании земельного участка		-	
8.	Кадастровый или иной государственный учетный номер (инвентарный) здания, сооружения, объекта незавершенного строительства, расположенного на земельном участке		53:14:0100319:50	
9.	Сведения о земельных участках (землях общего пользования, территории общего пользования), посредством которых обеспечивается доступ		Земли общего пользования	
10.	Иные сведения		-	
4. Пояснения к сведениям об уточняемом земельном участке с кадастровым номером 53:14:0100319:6 :				
1.	-			

Сведения об уточняемых земельных участках

1. Сведения о характерных точках границы уточняемого земельного участка с кадастровым номером 53:14:0100319:8 :

Система координат МСК 53 (Зона-3)

Зона №3

Обозначение характерных точек границ	Координаты, м				Метод определения координат	Формулы, примененные для расчета средней квадратической погрешности определения координат характерных точек границ (Mt), с подставленными в такие формулы значениями и итоговые (вычисленные) значения Mt, м	Описание закрепле ния точки
	содержатся в Едином государственном реестре недвижимости		определены в результате выполнения комплексных кадастровых работ				
	X	Y	X	Y			
1	2	3	4	5	6	7	8
н8У	-	-	585042.63	3268050.28	Метод спутниковых геодезических измерений (определений)	$Mt = \sqrt{(m_0^2 + m_1^2)}$	-
н9У	-	-	585039.67	3268050.19	Метод спутниковых геодезических измерений (определений)	$Mt = \sqrt{(m_0^2 + m_1^2)}$	-
н10У	-	-	585039.91	3268041.92	Метод спутниковых геодезических измерений (определений)	$Mt = \sqrt{(m_0^2 + m_1^2)}$	-
н11У	-	-	585042.75	3268041.99	Метод спутниковых геодезических измерений (определений)	$Mt = \sqrt{(m_0^2 + m_1^2)}$	-
н12У	-	-	585042.75	3268040.71	Метод спутниковых геодезических измерений (определений)	$Mt = \sqrt{(m_0^2 + m_1^2)}$	-
н13У	-	-	585073.57	3268042.46	Метод спутниковых геодезических измерений (определений)	$Mt = \sqrt{(m_0^2 + m_1^2)}$	-
н14У	-	-	585073.55	3268044.79	Метод спутниковых геодезических измерений (определений)	$Mt = \sqrt{(m_0^2 + m_1^2)}$	-
н15У	-	-	585073.09	3268052.54	Метод спутниковых геодезических измерений (определений)	$Mt = \sqrt{(m_0^2 + m_1^2)}$	-
н16У	-	-	585073.68	3268052.58	Метод спутниковых геодезических измерений (определений)	$Mt = \sqrt{(m_0^2 + m_1^2)}$	-
н17У	-	-	585073.56	3268056.15	Метод спутниковых геодезических измерений (определений)	$Mt = \sqrt{(m_0^2 + m_1^2)}$	-

1. Сведения о характерных точках границы уточняемого земельного участка с кадастровым номером 53:14:0100319:8 :							
Система координат МСК 53 (Зона-3)						Зона № 3	
Обозначение характерных точек границ	Координаты, м				Метод определения координат	Формулы, примененные для расчета средней квадратической погрешности определения координат характерных точек границ (Mt), с подставленными в такие формулы значениями и итоговые (вычисленные) значения Mt, м	Описание закрепле ния точки
	содержатся в Едином государственном реестре недвижимости		определены в результате выполнения комплексных кадастровых работ				
	X	Y	X	Y			
1	2	3	4	5	6	7	8
н18У	-	-	585072.70	3268056.11	Метод спутниковых геодезических измерений (определений)	$Mt = \sqrt{(m_0^2 + m_1^2)}$	-
н19У	-	-	585072.66	3268059.38	Метод спутниковых геодезических измерений (определений)	$Mt = \sqrt{(m_0^2 + m_1^2)}$	-
н20У	-	-	585074.11	3268059.48	Метод спутниковых геодезических измерений (определений)	$Mt = \sqrt{(m_0^2 + m_1^2)}$	-
н21У	-	-	585074.07	3268061.84	Метод спутниковых геодезических измерений (определений)	$Mt = \sqrt{(m_0^2 + m_1^2)}$	-
н22У	-	-	585072.83	3268061.93	Метод спутниковых геодезических измерений (определений)	$Mt = \sqrt{(m_0^2 + m_1^2)}$	-
50	-	-	585072.87	3268064.21	Метод спутниковых геодезических измерений (определений)	$Mt = \sqrt{(m_0^2 + m_1^2)}$	-
38	-	-	585067.00	3268064.38	Метод спутниковых геодезических измерений (определений)	$Mt = \sqrt{(m_0^2 + m_1^2)}$	-
39	-	-	585042.81	3268064.14	Метод спутниковых геодезических измерений (определений)	$Mt = \sqrt{(m_0^2 + m_1^2)}$	-
н8У	-	-	585042.63	3268050.28	Метод спутниковых геодезических измерений (определений)	$Mt = \sqrt{(m_0^2 + m_1^2)}$	-
2. Сведения о частях границ уточняемого земельного участка с кадастровым номером 53:14:0100319:8 :							
Обозначение части границ		Горизонтальное проложение (S), м	Описание прохождения части границ	Сведения о согласовании местоположения границ (согласовано/спорное)			
от т.	до т.						
1	2	3	4	5			
н8У	н9У	2.96	-	-			

2. Сведения о частях границ уточняемого земельного участка с кадастровым номером 53:14:0100319:8 :				
Обозначение части границ		Горизонтальное проложение (S), м	Описание прохождения части границ	Сведения о согласовании местоположения границ (согласовано/спорное)
от т.	до т.			
1	2	3	4	5
н9У	н10У	8.27	-	-
н10У	н11У	2.84	-	-
н11У	н12У	1.28	-	-
н12У	н13У	30.87	-	-
н13У	н14У	2.33	-	-
н14У	н15У	7.76	-	-
н15У	н16У	0.59	-	-
н16У	н17У	3.57	-	-
н17У	н18У	0.86	-	-
н18У	н19У	3.27	-	-
н19У	н20У	1.45	-	-
н20У	н21У	2.36	-	-
н21У	н22У	1.24	-	-
н22У	50	2.28	-	-
50	38	5.87	-	-
38	39	24.19	-	-
39	н8У	13.86	-	-
3. Сведения о характеристиках уточняемого земельного участка с кадастровым номером 53:14:0100319:8 :				
№ п/п	Наименование характеристики земельного участка	Значение характеристики		
1	2	3		
1.	Адрес земельного участка	-		
1.1.	Сведения о местоположении земельного участка (при отсутствии адреса) в структурированном в соответствии с федеральной информационной адресной системой виде	-		
1.2.	Дополнительные сведения о местоположении земельного участка	-		
2.	Площадь земельного участка \pm величина погрешности определения (вычисления) площади ($P \pm \Delta P$), м ²	719 \pm 9		
3.	Формула, примененная для вычисления предельной погрешности определения площади земельного участка, с подставленными значениями и итоговые (вычисленные) значения (ΔP), м ²	$\Delta P = 3.5 * M_t * \sqrt{P} = 3.5 * 0,1 * \sqrt{719} = 9$		
4.	Площадь земельного участка согласно сведениям Единого государственного реестра недвижимости (Ркад), м ²	655		
5.	Оценка расхождения Р и Ркад ($P - P_{кад}$), м ²	64		
6.	Предельные минимальный и максимальный размеры земельного участка ($P_{мин}$ и $P_{макс}$), м ²	- -		
7.	Вид (виды) разрешенного использования	для личного подсобного хозяйства		
7.1.	Дополнительные сведения об использовании земельного участка	-		

3. Сведения о характеристиках уточняемого земельного участка с кадастровым номером 53:14:0100319:8 :		
№ п/п	Наименование характеристики земельного участка	Значение характеристики
1	2	3
8.	Кадастровый или иной государственный учетный номер (инвентарный) здания, сооружения, объекта незавершенного строительства, расположенного на земельном участке	53:14:0100319:145
9.	Сведения о земельных участках (землях общего пользования, территории общего пользования), посредством которых обеспечивается доступ	Земли общего пользования
10.	Иные сведения	-
4. Пояснения к сведениям об уточняемом земельном участке с кадастровым номером 53:14:0100319:8 :		
1.	-	

Сведения об уточняемых земельных участках

1. Сведения о характерных точках границы уточняемого земельного участка с кадастровым номером 53:14:0100319:9 :

Система координат МСК 53 (Зона-3)

Зона № 3

Обозначение характерных точек границ	Координаты, м				Метод определения координат	Формулы, примененные для расчета средней квадратической погрешности определения координат характерных точек границ (Mt), с подставленными в такие формулы значениями и итоговые (вычисленные) значения Mt, м	Описание закрепле ния точки
	содержатся в Едином государственном реестре недвижимости		определены в результате выполнения комплексных кадастровых работ				
	X	Y	X	Y			
1	2	3	4	5	6	7	8
51	585074.78	3268017.81	585076.10	3268017.71	Метод спутниковых геодезических измерений (определений)	$Mt = \sqrt{(m_0^2 + m_1^2)}$	-
н23У	-	-	585075.89	3268031.47	Метод спутниковых геодезических измерений (определений)	$Mt = \sqrt{(m_0^2 + m_1^2)}$	-
52	585074.82	3268030.13	585073.45	3268031.47	Метод спутниковых геодезических измерений (определений)	$Mt = \sqrt{(m_0^2 + m_1^2)}$	-
н24У	-	-	585073.47	3268040.81	Метод спутниковых геодезических измерений (определений)	$Mt = \sqrt{(m_0^2 + m_1^2)}$	-
н25У	-	-	585073.66	3268040.88	Метод спутниковых геодезических измерений (определений)	$Mt = \sqrt{(m_0^2 + m_1^2)}$	-
53	585073.90	3268041.60	585073.57	3268042.46	Метод спутниковых геодезических измерений (определений)	$Mt = \sqrt{(m_0^2 + m_1^2)}$	-
54	585042.81	3268039.95	585042.75	3268040.71	Метод спутниковых геодезических измерений (определений)	$Mt = \sqrt{(m_0^2 + m_1^2)}$	-
55	585042.99	3268024.37	585042.62	3268025.43	Метод спутниковых геодезических измерений (определений)	$Mt = \sqrt{(m_0^2 + m_1^2)}$	-
56	585039.38	3268024.47	585039.09	3268025.37	Метод спутниковых геодезических измерений (определений)	$Mt = \sqrt{(m_0^2 + m_1^2)}$	-
57	585039.49	3268015.41	585039.29	3268016.44	Метод спутниковых геодезических измерений (определений)	$Mt = \sqrt{(m_0^2 + m_1^2)}$	-

1. Сведения о характерных точках границы уточняемого земельного участка с кадастровым номером 53:14:0100319:9 :							
Система координат МСК 53 (Зона-3)						Зона №3	
Обозначение характерных точек границ	Координаты, м				Метод определения координат	Формулы, примененные для расчета средней квадратической погрешности определения координат характерных точек границ (Mt), с подставленными в такие формулы значениями и итоговые (вычисленные) значения Mt, м	Описание закрепле ния точки
	содержатся в Едином государственном реестре недвижимости		определены в результате выполнения комплексных кадастровых работ				
	X	Y	X	Y			
1	2	3	4	5	6	7	8
н26У	-	-	585054.91	3268016.58	Метод спутниковых геодезических измерений (определений)	$Mt = \sqrt{(m_0^2 + m_1^2)}$	-
н27У	-	-	585057.81	3268017.16	Метод спутниковых геодезических измерений (определений)	$Mt = \sqrt{(m_0^2 + m_1^2)}$	-
58	585074.65	3268016.43	585075.35	3268017.34	Метод спутниковых геодезических измерений (определений)	$Mt = \sqrt{(m_0^2 + m_1^2)}$	-
51	585074.78	3268017.81	585076.10	3268017.71	Метод спутниковых геодезических измерений (определений)	$Mt = \sqrt{(m_0^2 + m_1^2)}$	-
2. Сведения о частях границ уточняемого земельного участка с кадастровым номером 53:14:0100319:9 :							
Обозначение части границ		Горизонтальное проложение (S), м	Описание прохождения части границ	Сведения о согласовании местоположения границ (согласовано/спорное)			
от т.	до т.						
1	2	3	4	5			
51	н23У	13.76	-	-			
н23У	52	2.44	-	-			
52	н24У	9.34	-	-			
н24У	н25У	0.20	-	-			
н25У	53	1.58	-	-			
53	54	30.87	-	-			
54	55	15.28	-	-			
55	56	3.53	-	-			
56	57	8.93	-	-			
57	н26У	15.62	-	-			
н26У	н27У	2.96	-	-			
н27У	58	17.54	-	-			
58	51	0.84	-	-			

3. Сведения о характеристиках уточняемого земельного участка с кадастровым номером 53:14:0100319:9 :		
№ п/п	Наименование характеристики земельного участка	Значение характеристики
1	2	3
1.	Адрес земельного участка	-
1.1.	Сведения о местоположении земельного участка (при отсутствии адреса) в структурированном в соответствии с федеральной информационной адресной системой виде	-
1.2.	Дополнительные сведения о местоположении земельного участка	-
2.	Площадь земельного участка \pm величина погрешности определения (вычисления) площади ($P \pm \Delta P$), м ²	826 ± 10
3.	Формула, примененная для вычисления предельной погрешности определения площади земельного участка, с подставленными значениями и итоговые (вычисленные) значения (ΔP), м ²	$\Delta P = 3.5 * M_t * \sqrt{P} = 3.5 * 0,1 * \sqrt{826} = 10$
4.	Площадь земельного участка согласно сведениям Единого государственного реестра недвижимости ($P_{\text{кад}}$), м ²	818
5.	Оценка расхождения P и $P_{\text{кад}}$ ($P - P_{\text{кад}}$), м ²	8
6.	Предельные минимальный и максимальный размеры земельного участка ($P_{\text{мин}}$ и $P_{\text{макс}}$), м ²	- -
7.	Вид (виды) разрешенного использования	для ведения личного подсобного хозяйства
7.1.	Дополнительные сведения об использовании земельного участка	-
8.	Кадастровый или иной государственный учетный номер (инвентарный) здания, сооружения, объекта незавершенного строительства, расположенного на земельном участке	53:14:0100319:42
9.	Сведения о земельных участках (землях общего пользования, территории общего пользования), посредством которых обеспечивается доступ	Земли общего пользования
10.	Иные сведения	-
4. Пояснения к сведениям об уточняемом земельном участке с кадастровым номером 53:14:0100319:9 :		
1.	-	

Сведения об уточняемых земельных участках

1. Сведения о характерных точках границы уточняемого земельного участка с кадастровым номером 53:14:0100319:10 :

Система координат МСК 53 (Зона-3)

Зона №3

Обозначение характерных точек границ	Координаты, м				Метод определения координат	Формулы, примененные для расчета средней квадратической погрешности определения координат характерных точек границ (Mt), с подставленными в такие формулы значениями и итоговые (вычисленные) значения Mt, м	Описание закрепле ния точки
	содержатся в Едином государственном реестре недвижимости		определены в результате выполнения комплексных кадастровых работ				
	X	Y	X	Y			
1	2	3	4	5	6	7	8
н28У	-	-	585083.44	3268017.51	Метод спутниковых геодезических измерений (определений)	$Mt = \sqrt{(m_0^2 + m_1^2)}$	-
н29У	-	-	585132.64	3268019.07	Метод спутниковых геодезических измерений (определений)	$Mt = \sqrt{(m_0^2 + m_1^2)}$	-
н30У	-	-	585130.91	3268051.66	Метод спутниковых геодезических измерений (определений)	$Mt = \sqrt{(m_0^2 + m_1^2)}$	-
н31У	-	-	585088.01	3268049.96	Метод спутниковых геодезических измерений (определений)	$Mt = \sqrt{(m_0^2 + m_1^2)}$	-
н32У	-	-	585083.04	3268049.81	Метод спутниковых геодезических измерений (определений)	$Mt = \sqrt{(m_0^2 + m_1^2)}$	-
н28У	-	-	585083.44	3268017.51	Метод спутниковых геодезических измерений (определений)	$Mt = \sqrt{(m_0^2 + m_1^2)}$	-

2. Сведения о частях границ уточняемого земельного участка с кадастровым номером 53:14:0100319:10 :

Обозначение части границ		Горизонтальное проложение (S), м	Описание прохождения части границ	Сведения о согласовании местоположения границ (согласовано/спорное)
от т.	до т.			
1	2	3	4	5
н28У	н29У	49.22	-	-
н29У	н30У	32.64	-	-
н30У	н31У	42.93	-	-
н31У	н32У	4.97	-	-
н32У	н28У	32.30	-	-

3. Сведения о характеристиках уточняемого земельного участка с кадастровым номером 53:14:0100319:10 :		
№ п/п	Наименование характеристики земельного участка	Значение характеристики
1	2	3
1.	Адрес земельного участка	-
1.1.	Сведения о местоположении земельного участка (при отсутствии адреса) в структурированном в соответствии с федеральной информационной адресной системой виде	-
1.2.	Дополнительные сведения о местоположении земельного участка	-
2.	Площадь земельного участка \pm величина погрешности определения (вычисления) площади ($P \pm \Delta P$), м ²	1576 ± 14
3.	Формула, примененная для вычисления предельной погрешности определения площади земельного участка, с подставленными значениями и итоговые (вычисленные) значения (ΔP), м ²	$\Delta P = 3.5 * M_t * \sqrt{P} = 3.5 * 0,1 * \sqrt{1576} = 14$
4.	Площадь земельного участка согласно сведениям Единого государственного реестра недвижимости ($P_{\text{кад}}$), м ²	1500
5.	Оценка расхождения P и $P_{\text{кад}}$ ($P - P_{\text{кад}}$), м ²	76
6.	Предельные минимальный и максимальный размеры земельного участка ($P_{\text{мин}}$ и $P_{\text{макс}}$), м ²	- -
7.	Вид (виды) разрешенного использования	под жилую застройку - малоэтажную
7.1.	Дополнительные сведения об использовании земельного участка	-
8.	Кадастровый или иной государственный учетный номер (инвентарный) здания, сооружения, объекта незавершенного строительства, расположенного на земельном участке	53:14:0100319:43
9.	Сведения о земельных участках (землях общего пользования, территории общего пользования), посредством которых обеспечивается доступ	Земли общего пользования
10.	Иные сведения	-
4. Пояснения к сведениям об уточняемом земельном участке с кадастровым номером 53:14:0100319:10 :		
1.	-	

Сведения об уточняемых земельных участках

1. Сведения о характерных точках границы уточняемого земельного участка с кадастровым номером 53:14:0100319:11 :

Система координат МСК 53 (Зона-3)

Зона № 3

Обозначение характерных точек границ	Координаты, м				Метод определения координат	Формулы, примененные для расчета средней квадратической погрешности определения координат характерных точек границ (Mt), с подставленными в такие формулы значениями и итоговые (вычисленные) значения Mt, м	Описание закрепле ния точки
	содержатся в Едином государственном реестре недвижимости		определены в результате выполнения комплексных кадастровых работ				
	X	Y	X	Y			
1	2	3	4	5	6	7	8
н33У	-	-	585139.00	3268019.71	Метод спутниковых геодезических измерений (определений)	$Mt = \sqrt{(m_0^2 + m_1^2)}$	-
н34У	-	-	585173.59	3268020.26	Метод спутниковых геодезических измерений (определений)	$Mt = \sqrt{(m_0^2 + m_1^2)}$	-
н35У	-	-	585172.65	3268065.84	Метод спутниковых геодезических измерений (определений)	$Mt = \sqrt{(m_0^2 + m_1^2)}$	-
н36У	-	-	585163.84	3268065.72	Метод спутниковых геодезических измерений (определений)	$Mt = \sqrt{(m_0^2 + m_1^2)}$	-
н37У	-	-	585159.95	3268068.55	Метод спутниковых геодезических измерений (определений)	$Mt = \sqrt{(m_0^2 + m_1^2)}$	-
н38У	-	-	585136.20	3268068.49	Метод спутниковых геодезических измерений (определений)	$Mt = \sqrt{(m_0^2 + m_1^2)}$	-
н39У	-	-	585137.10	3268048.29	Метод спутниковых геодезических измерений (определений)	$Mt = \sqrt{(m_0^2 + m_1^2)}$	-
н33У	-	-	585139.00	3268019.71	Метод спутниковых геодезических измерений (определений)	$Mt = \sqrt{(m_0^2 + m_1^2)}$	-

2. Сведения о частях границ уточняемого земельного участка с кадастровым номером 53:14:0100319:11 :

Обозначение части границ		Горизонтальное проложение (S), м	Описание прохождения части границ	Сведения о согласовании местоположения границ (согласовано/спорное)
от т.	до т.			
1	2	3	4	5
н33У	н34У	34.59	-	-

2. Сведения о частях границ уточняемого земельного участка с кадастровым номером 53:14:0100319:11 :				
Обозначение части границ		Горизонтальное проложение (S), м	Описание прохождения части границ	Сведения о согласовании местоположения границ (согласовано/спорное)
от т.	до т.			
1	2	3	4	5
н34У	н35У	45.59	-	-
н35У	н36У	8.81	-	-
н36У	н37У	4.81	-	-
н37У	н38У	23.75	-	-
н38У	н39У	20.22	-	-
н39У	н33У	28.64	-	-
3. Сведения о характеристиках уточняемого земельного участка с кадастровым номером 53:14:0100319:11 :				
№ п/п	Наименование характеристики земельного участка		Значение характеристики	
1	2		3	
1.	Адрес земельного участка		-	
1.1.	Сведения о местоположении земельного участка (при отсутствии адреса) в структурированном в соответствии с федеральной информационной адресной системой виде		-	
1.2.	Дополнительные сведения о местоположении земельного участка		-	
2.	Площадь земельного участка ± величина погрешности определения (вычисления) площади (Р ± ΔР), м2		1700 ± 14	
3.	Формула, примененная для вычисления предельной погрешности определения площади земельного участка, с подставленными значениями и итоговые (вычисленные) значения (ΔР), м2		ΔР=3.5*Мт*√Р=3.5*0,1*√1700=14	
4.	Площадь земельного участка согласно сведениям Единого государственного реестра недвижимости (Ркад), м2		1570	
5.	Оценка расхождения Р и Ркад (Р - Ркад), м2		130	
6.	Предельные минимальный и максимальный размеры земельного участка (Рмин и Рмакс), м2		- -	
7.	Вид (виды) разрешенного использования		под жилую застройку - малоэтажную	
7.1.	Дополнительные сведения об использовании земельного участка		-	
8.	Кадастровый или иной государственный учетный номер (инвентарный) здания, сооружения, объекта незавершенного строительства, расположенного на земельном участке		53:14:0100319:51	
9.	Сведения о земельных участках (землях общего пользования, территории общего пользования), посредством которых обеспечивается доступ		Земли общего пользования	
10.	Иные сведения		-	
4. Пояснения к сведениям об уточняемом земельном участке с кадастровым номером 53:14:0100319:11 :				
1.	-			

Сведения об уточняемых земельных участках

1. Сведения о характерных точках границы уточняемого земельного участка с кадастровым номером 53:14:0100319:12 :

Система координат МСК 53 (Зона-3)

Зона №3

Обозначение характерных точек границ	Координаты, м				Метод определения координат	Формулы, примененные для расчета средней квадратической погрешности определения координат характерных точек границ (Mt), с подставленными в такие формулы значениями и итоговые (вычисленные) значения Mt, м	Описание закрепле ния точки
	содержатся в Едином государственном реестре недвижимости		определены в результате выполнения комплексных кадастровых работ				
	X	Y	X	Y			
1	2	3	4	5	6	7	8
н38У	-	-	585136.20	3268068.49	Метод спутниковых геодезических измерений (определений)	$Mt = \sqrt{(m_0^2 + m_1^2)}$	-
н37У	-	-	585159.95	3268068.55	Метод спутниковых геодезических измерений (определений)	$Mt = \sqrt{(m_0^2 + m_1^2)}$	-
н36У	-	-	585163.84	3268065.72	Метод спутниковых геодезических измерений (определений)	$Mt = \sqrt{(m_0^2 + m_1^2)}$	-
н35У	-	-	585172.65	3268065.84	Метод спутниковых геодезических измерений (определений)	$Mt = \sqrt{(m_0^2 + m_1^2)}$	-
н40У	-	-	585173.04	3268118.21	Метод спутниковых геодезических измерений (определений)	$Mt = \sqrt{(m_0^2 + m_1^2)}$	-
н41У	-	-	585139.23	3268118.69	Метод спутниковых геодезических измерений (определений)	$Mt = \sqrt{(m_0^2 + m_1^2)}$	-
н42У	-	-	585136.60	3268110.29	Метод спутниковых геодезических измерений (определений)	$Mt = \sqrt{(m_0^2 + m_1^2)}$	-
н43У	-	-	585135.10	3268094.19	Метод спутниковых геодезических измерений (определений)	$Mt = \sqrt{(m_0^2 + m_1^2)}$	-
н38У	-	-	585136.20	3268068.49	Метод спутниковых геодезических измерений (определений)	$Mt = \sqrt{(m_0^2 + m_1^2)}$	-

2. Сведения о частях границ уточняемого земельного участка с кадастровым номером 53:14:0100319:12 :				
Обозначение части границ		Горизонтальное проложение (S), м	Описание прохождения части границ	Сведения о согласовании местоположения границ (согласовано/спорное)
от т.	до т.			
1	2	3	4	5
н38У	н37У	23.75	-	-
н37У	н36У	4.81	-	-
н36У	н35У	8.81	-	-
н35У	н40У	52.37	-	-
н40У	н41У	33.81	-	-
н41У	н42У	8.80	-	-
н42У	н43У	16.17	-	-
н43У	н38У	25.72	-	-
3. Сведения о характеристиках уточняемого земельного участка с кадастровым номером 53:14:0100319:12 :				
№ п/п	Наименование характеристики земельного участка		Значение характеристики	
1	2		3	
1.	Адрес земельного участка		-	
1.1.	Сведения о местоположении земельного участка (при отсутствии адреса) в структурированном в соответствии с федеральной информационной адресной системой виде		-	
1.2.	Дополнительные сведения о местоположении земельного участка		-	
2.	Площадь земельного участка ± величина погрешности определения (вычисления) площади (Р ± ΔР), м2		1866 ± 15	
3.	Формула, примененная для вычисления предельной погрешности определения площади земельного участка, с подставленными значениями и итоговые (вычисленные) значения (ΔР), м2		ΔР=3.5*Мi*√Р=3.5*0,1*√1866=15	
4.	Площадь земельного участка согласно сведениям Единого государственного реестра недвижимости (Ркад), м2		2052	
5.	Оценка расхождения Р и Ркад (Р - Ркад), м2		186	
6.	Предельные минимальный и максимальный размеры земельного участка (Рмин и Рмакс), м2		- -	
7.	Вид (виды) разрешенного использования		под жилую застройку - малоэтажную	
7.1.	Дополнительные сведения об использовании земельного участка		-	
8.	Кадастровый или иной государственный учетный номер (инвентарный) здания, сооружения, объекта незавершенного строительства, расположенного на земельном участке		53:14:0100319:48	
9.	Сведения о земельных участках (землях общего пользования, территории общего пользования), посредством которых обеспечивается доступ		Земли общего пользования	
10.	Иные сведения		-	
4. Пояснения к сведениям об уточняемом земельном участке с кадастровым номером 53:14:0100319:12 :				
1.	-			

Сведения об уточняемых земельных участках

1. Сведения о характерных точках границы уточняемого земельного участка с кадастровым номером 53:14:0100319:13 :

Система координат МСК 53 (Зона-3)

Зона №3

Обозначение характерных точек границ	Координаты, м				Метод определения координат	Формулы, примененные для расчета средней квадратической погрешности определения координат характерных точек границ (Mt), с подставленными в такие формулы значениями и итоговые (вычисленные) значения Mt, м	Описание закрепле ния точки
	содержатся в Едином государственном реестре недвижимости		определены в результате выполнения комплексных кадастровых работ				
	X	Y	X	Y			
1	2	3	4	5	6	7	8
н41У	-	-	585139.23	3268118.69	Метод спутниковых геодезических измерений (определений)	$Mt = \sqrt{(m_0^2 + m_1^2)}$	-
н40У	-	-	585173.04	3268118.21	Метод спутниковых геодезических измерений (определений)	$Mt = \sqrt{(m_0^2 + m_1^2)}$	-
н44У	-	-	585169.77	3268165.69	Метод спутниковых геодезических измерений (определений)	$Mt = \sqrt{(m_0^2 + m_1^2)}$	-
н45У	-	-	585148.59	3268165.69	Метод спутниковых геодезических измерений (определений)	$Mt = \sqrt{(m_0^2 + m_1^2)}$	-
н46У	-	-	585145.24	3268165.59	Метод спутниковых геодезических измерений (определений)	$Mt = \sqrt{(m_0^2 + m_1^2)}$	-
н47У	-	-	585138.99	3268165.48	Метод спутниковых геодезических измерений (определений)	$Mt = \sqrt{(m_0^2 + m_1^2)}$	-
н48У	-	-	585137.80	3268144.59	Метод спутниковых геодезических измерений (определений)	$Mt = \sqrt{(m_0^2 + m_1^2)}$	-
н41У	-	-	585139.23	3268118.69	Метод спутниковых геодезических измерений (определений)	$Mt = \sqrt{(m_0^2 + m_1^2)}$	-

2. Сведения о частях границ уточняемого земельного участка с кадастровым номером 53:14:0100319:13 :

Обозначение части границ		Горизонтальное проложение (S), м	Описание прохождения части границ	Сведения о согласовании местоположения границ (согласовано/спорное)
от т.	до т.			
1	2	3	4	5
н41У	н40У	33.81	-	-

2. Сведения о частях границ уточняемого земельного участка с кадастровым номером 53:14:0100319:13 :				
Обозначение части границ		Горизонтальное проложение (S), м	Описание прохождения части границ	Сведения о согласовании местоположения границ (согласовано/спорное)
от т.	до т.			
1	2	3	4	5
н40У	н44У	47.59	-	-
н44У	н45У	21.18	-	-
н45У	н46У	3.35	-	-
н46У	н47У	6.25	-	-
н47У	н48У	20.92	-	-
н48У	н41У	25.94	-	-
3. Сведения о характеристиках уточняемого земельного участка с кадастровым номером 53:14:0100319:13 :				
№ п/п	Наименование характеристики земельного участка		Значение характеристики	
1	2		3	
1.	Адрес земельного участка		-	
1.1.	Сведения о местоположении земельного участка (при отсутствии адреса) в структурированном в соответствии с федеральной информационной адресной системой виде		-	
1.2.	Дополнительные сведения о местоположении земельного участка		-	
2.	Площадь земельного участка ± величина погрешности определения (вычисления) площади (P ± ΔP), м2		1554 ± 14	
3.	Формула, примененная для вычисления предельной погрешности определения площади земельного участка, с подставленными значениями и итоговые (вычисленные) значения (ΔP), м2		ΔP=3.5*Mt*√P=3.5*0,1*√1554=14	
4.	Площадь земельного участка согласно сведениям Единого государственного реестра недвижимости (Ркад), м2		1549	
5.	Оценка расхождения Р и Ркад (Р - Ркад), м2		5	
6.	Предельные минимальный и максимальный размеры земельного участка (Рмин и Рмакс), м2		- -	
7.	Вид (виды) разрешенного использования		под жилую застройку - малоэтажную	
7.1.	Дополнительные сведения об использовании земельного участка		-	
8.	Кадастровый или иной государственный учетный номер (инвентарный) здания, сооружения, объекта незавершенного строительства, расположенного на земельном участке		53:14:0100319:47	
9.	Сведения о земельных участках (землях общего пользования, территории общего пользования), посредством которых обеспечивается доступ		Земли общего пользования	
10.	Иные сведения		-	
4. Пояснения к сведениям об уточняемом земельном участке с кадастровым номером 53:14:0100319:13 :				
1.	-			

Сведения об уточняемых земельных участках

1. Сведения о характерных точках границы уточняемого земельного участка с кадастровым номером 53:14:0100319:16 :

Система координат МСК 53 (Зона-3)

Зона №3

Обозначение характерных точек границ	Координаты, м				Метод определения координат	Формулы, примененные для расчета средней квадратической погрешности определения координат характерных точек границ (Mt), с подставленными в такие формулы значениями и итоговые (вычисленные) значения Mt, м	Описание закрепле ния точки
	содержатся в Едином государственном реестре недвижимости		определены в результате выполнения комплексных кадастровых работ				
	X	Y	X	Y			
1	2	3	4	5	6	7	8
н49У	-	-	585141.82	3268199.22	Метод спутниковых геодезических измерений (определений)	$Mt = \sqrt{(m_0^2 + m_1^2)}$	-
н50У	-	-	585152.96	3268199.73	Метод спутниковых геодезических измерений (определений)	$Mt = \sqrt{(m_0^2 + m_1^2)}$	-
н51У	-	-	585169.05	3268200.08	Метод спутниковых геодезических измерений (определений)	$Mt = \sqrt{(m_0^2 + m_1^2)}$	-
н52У	-	-	585169.60	3268200.08	Метод спутниковых геодезических измерений (определений)	$Mt = \sqrt{(m_0^2 + m_1^2)}$	-
н53У	-	-	585171.26	3268201.66	Метод спутниковых геодезических измерений (определений)	$Mt = \sqrt{(m_0^2 + m_1^2)}$	-
н54У	-	-	585170.98	3268223.34	Метод спутниковых геодезических измерений (определений)	$Mt = \sqrt{(m_0^2 + m_1^2)}$	-
н55У	-	-	585160.73	3268223.10	Метод спутниковых геодезических измерений (определений)	$Mt = \sqrt{(m_0^2 + m_1^2)}$	-
н56У	-	-	585160.86	3268220.43	Метод спутниковых геодезических измерений (определений)	$Mt = \sqrt{(m_0^2 + m_1^2)}$	-
н57У	-	-	585144.00	3268219.81	Метод спутниковых геодезических измерений (определений)	$Mt = \sqrt{(m_0^2 + m_1^2)}$	-
н58У	-	-	585142.07	3268205.74	Метод спутниковых геодезических измерений (определений)	$Mt = \sqrt{(m_0^2 + m_1^2)}$	-

1. Сведения о характерных точках границы уточняемого земельного участка с кадастровым номером 53:14:0100319:16 :							
Система координат МСК 53 (Зона-3)						Зона № 3	
Обозначение характерных точек границ	Координаты, м				Метод определения координат	Формулы, примененные для расчета средней квадратической погрешности определения координат характерных точек границ (Mt), с подставленными в такие формулы значениями и итоговые (вычисленные) значения Mt, м	Описание закрепления точки
	содержатся в Едином государственном реестре недвижимости		определены в результате выполнения комплексных кадастровых работ				
1	2	3	4	5	6	7	8
н49У	-	-	585141.82	3268199.22	Метод спутниковых геодезических измерений (определений)	$Mt = \sqrt{(m_0^2 + m_1^2)}$	-

2. Сведения о частях границ уточняемого земельного участка с кадастровым номером 53:14:0100319:16 :				
Обозначение части границ		Горизонтальное проложение (S), м	Описание прохождения части границ	Сведения о согласовании местоположения границ (согласовано/спорное)
от т.	до т.			
1	2	3	4	5
н49У	н50У	11.15	-	-
н50У	н51У	16.09	-	-
н51У	н52У	0.55	-	-
н52У	н53У	2.29	-	-
н53У	н54У	21.68	-	-
н54У	н55У	10.25	-	-
н55У	н56У	2.67	-	-
н56У	н57У	16.87	-	-
н57У	н58У	14.20	-	-
н58У	н49У	6.52	-	-

3. Сведения о характеристиках уточняемого земельного участка с кадастровым номером 53:14:0100319:16 :		
№ п/п	Наименование характеристики земельного участка	Значение характеристики
1	2	3
1.	Адрес земельного участка	-
1.1.	Сведения о местоположении земельного участка (при отсутствии адреса) в структурированном в соответствии с федеральной информационной адресной системой виде	-
1.2.	Дополнительные сведения о местоположении земельного участка	-
2.	Площадь земельного участка ± величина погрешности определения (вычисления) площади (P ± ΔP), м2	609 ± 9
3.	Формула, примененная для вычисления предельной погрешности определения площади земельного участка, с подставленными значениями и итоговые (вычисленные) значения (ΔP), м2	$\Delta P=3.5 * Mt * \sqrt{P}=3.5*0,1*\sqrt{609}=9$
4.	Площадь земельного участка согласно сведениям Единого государственного реестра недвижимости (Ркад), м2	618

3. Сведения о характеристиках уточняемого земельного участка с кадастровым номером 53:14:0100319:16 :		
№ п/п	Наименование характеристики земельного участка	Значение характеристики
1	2	3
5.	Оценка расхождения Р и Ркад (Р - Ркад), м2	9
6.	Предельные минимальный и максимальный размеры земельного участка (Рмин и Рмакс), м2	- -
7.	Вид (виды) разрешенного использования	для ведения личного подсобного хозяйства
7.1.	Дополнительные сведения об использовании земельного участка	-
8.	Кадастровый или иной государственный учетный номер (инвентарный) здания, сооружения, объекта незавершенного строительства, расположенного на земельном участке	53:14:0100319:132
9.	Сведения о земельных участках (землях общего пользования, территории общего пользования), посредством которых обеспечивается доступ	Земли общего пользования
10.	Иные сведения	-
4. Пояснения к сведениям об уточняемом земельном участке с кадастровым номером 53:14:0100319:16 :		
1.	-	

Сведения об уточняемых земельных участках

1. Сведения о характерных точках границы уточняемого земельного участка с кадастровым номером 53:14:0100319:18 :

Система координат МСК 53 (Зона-3)

Зона № 3

Обозначение характерных точек границ	Координаты, м				Метод определения координат	Формулы, примененные для расчета средней квадратической погрешности определения координат характерных точек границ (Mt), с подставленными в такие формулы значениями и итоговые (вычисленные) значения Mt, м	Описание закрепле ния точки
	содержатся в Едином государственном реестре недвижимости		определены в результате выполнения комплексных кадастровых работ				
	X	Y	X	Y			
1	2	3	4	5	6	7	8
н32У	-	-	585083.04	3268049.81	Метод спутниковых геодезических измерений (определений)	$Mt = \sqrt{(m_0^2 + m_1^2)}$	-
н31У	-	-	585088.01	3268049.96	Метод спутниковых геодезических измерений (определений)	$Mt = \sqrt{(m_0^2 + m_1^2)}$	-
н30У	-	-	585130.91	3268051.66	Метод спутниковых геодезических измерений (определений)	$Mt = \sqrt{(m_0^2 + m_1^2)}$	-
н60У	-	-	585128.48	3268092.26	Метод спутниковых геодезических измерений (определений)	$Mt = \sqrt{(m_0^2 + m_1^2)}$	-
н61У	-	-	585086.91	3268089.38	Метод спутниковых геодезических измерений (определений)	$Mt = \sqrt{(m_0^2 + m_1^2)}$	-
н62У	-	-	585082.84	3268084.91	Метод спутниковых геодезических измерений (определений)	$Mt = \sqrt{(m_0^2 + m_1^2)}$	-
н63У	-	-	585081.71	3268079.26	Метод спутниковых геодезических измерений (определений)	$Mt = \sqrt{(m_0^2 + m_1^2)}$	-
н32У	-	-	585083.04	3268049.81	Метод спутниковых геодезических измерений (определений)	$Mt = \sqrt{(m_0^2 + m_1^2)}$	-

2. Сведения о частях границ уточняемого земельного участка с кадастровым номером 53:14:0100319:18 :

Обозначение части границ		Горизонтальное проложение (S), м	Описание прохождения части границ	Сведения о согласовании местоположения границ (согласовано/спорное)
от т.	до т.			
1	2	3	4	5
н32У	н31У	4.97	-	-

2. Сведения о частях границ уточняемого земельного участка с кадастровым номером 53:14:0100319:18 :				
Обозначение части границ		Горизонтальное проложение (S), м	Описание прохождения части границ	Сведения о согласовании местоположения границ (согласовано/спорное)
от т.	до т.			
1	2	3	4	5
н31У	н30У	42.93	-	-
н30У	н60У	40.67	-	-
н60У	н61У	41.67	-	-
н61У	н62У	6.05	-	-
н62У	н63У	5.76	-	-
н63У	н32У	29.48	-	-
3. Сведения о характеристиках уточняемого земельного участка с кадастровым номером 53:14:0100319:18 :				
№ п/п	Наименование характеристики земельного участка		Значение характеристики	
1	2		3	
1.	Адрес земельного участка		-	
1.1.	Сведения о местоположении земельного участка (при отсутствии адреса) в структурированном в соответствии с федеральной информационной адресной системой виде		-	
1.2.	Дополнительные сведения о местоположении земельного участка		-	
2.	Площадь земельного участка ± величина погрешности определения (вычисления) площади (Р ± ΔР), м2		1884 ± 15	
3.	Формула, примененная для вычисления предельной погрешности определения площади земельного участка, с подставленными значениями и итоговые (вычисленные) значения (ΔР), м2		ΔР=3.5*Мт*√Р=3.5*0,1*√1884=15	
4.	Площадь земельного участка согласно сведениям Единого государственного реестра недвижимости (Ркад), м2		2090	
5.	Оценка расхождения Р и Ркад (Р - Ркад), м2		206	
6.	Предельные минимальный и максимальный размеры земельного участка (Рмин и Рмакс), м2		- -	
7.	Вид (виды) разрешенного использования		под жилую застройку - малоэтажную	
7.1.	Дополнительные сведения об использовании земельного участка		-	
8.	Кадастровый или иной государственный учетный номер (инвентарный) здания, сооружения, объекта незавершенного строительства, расположенного на земельном участке		53:14:0100319:46	
9.	Сведения о земельных участках (землях общего пользования, территории общего пользования), посредством которых обеспечивается доступ		Земли общего пользования	
10.	Иные сведения		-	
4. Пояснения к сведениям об уточняемом земельном участке с кадастровым номером 53:14:0100319:18 :				
1.	-			

Сведения об уточняемых земельных участках

1. Сведения о характерных точках границы уточняемого земельного участка с кадастровым номером 53:14:0100319:19 :

Система координат МСК 53 (Зона-3)						Зона №3	
Обозначение характерных точек границ	Координаты, м				Метод определения координат	Формулы, примененные для расчета средней квадратической погрешности определения координат характерных точек границ (Mt), с подставленными в такие формулы значениями и итоговые (вычисленные) значения Mt, м	Описание закрепле ния точки
	содержатся в Едином государственном реестре недвижимости		определены в результате выполнения комплексных кадастровых работ				
	X	Y	X	Y			
1	2	3	4	5	6	7	8
73	585126.22	3268093.07	585121.54	3268094.49	Метод спутниковых геодезических измерений (определений)	$Mt = \sqrt{(m_0^2 + m_1^2)}$	-
74	585125.66	3268101.97	585121.38	3268100.69	Метод спутниковых геодезических измерений (определений)	$Mt = \sqrt{(m_0^2 + m_1^2)}$	-
75	585110.49	3268100.55	585114.64	3268100.41	Метод спутниковых геодезических измерений (определений)	$Mt = \sqrt{(m_0^2 + m_1^2)}$	-
76	585111.27	3268091.49	585114.92	3268094.14	Метод спутниковых геодезических измерений (определений)	$Mt = \sqrt{(m_0^2 + m_1^2)}$	-
73	585126.22	3268093.07	585121.54	3268094.49	Метод спутниковых геодезических измерений (определений)	$Mt = \sqrt{(m_0^2 + m_1^2)}$	-

2. Сведения о частях границ уточняемого земельного участка с кадастровым номером 53:14:0100319:19 :

Обозначение части границ		Горизонтальное проложение (S), м	Описание прохождения части границ	Сведения о согласовании местоположения границ (согласовано/спорное)
от т.	до т.			
1	2	3	4	5
73	74	6.20	-	-
74	75	6.75	-	-
75	76	6.28	-	-
76	73	6.63	-	-

3. Сведения о характеристиках уточняемого земельного участка с кадастровым номером 53:14:0100319:19 :

№ п/п	Наименование характеристики земельного участка	Значение характеристики
1	2	3
1.	Адрес земельного участка	-

3. Сведения о характеристиках уточняемого земельного участка с кадастровым номером 53:14:0100319:19 :		
№ п/п	Наименование характеристики земельного участка	Значение характеристики
1	2	3
1.1.	Сведения о местоположении земельного участка (при отсутствии адреса) в структурированном в соответствии с федеральной информационной адресной системой виде	-
1.2.	Дополнительные сведения о местоположении земельного участка	-
2.	Площадь земельного участка \pm величина погрешности определения (вычисления) площади ($P \pm \Delta P$), м2	42 ± 2
3.	Формула, примененная для вычисления предельной погрешности определения площади земельного участка, с подставленными значениями и итоговые (вычисленные) значения (ΔP), м2	$\Delta P = 3.5 * M_t * \sqrt{P} = 3.5 * 0,1 * \sqrt{42} = 2$
4.	Площадь земельного участка согласно сведениям Единого государственного реестра недвижимости ($R_{\text{кад}}$), м2	39
5.	Оценка расхождения P и $R_{\text{кад}}$ ($P - R_{\text{кад}}$), м2	3
6.	Предельные минимальный и максимальный размеры земельного участка ($R_{\text{мин}}$ и $R_{\text{макс}}$), м2	- -
7.	Вид (виды) разрешенного использования	для эксплуатации газовой емкости
7.1.	Дополнительные сведения об использовании земельного участка	-
8.	Кадастровый или иной государственный учетный номер (инвентарный) здания, сооружения, объекта незавершенного строительства, расположенного на земельном участке	-
9.	Сведения о земельных участках (землях общего пользования, территории общего пользования), посредством которых обеспечивается доступ	Земли общего пользования
10.	Иные сведения	-
4. Пояснения к сведениям об уточняемом земельном участке с кадастровым номером 53:14:0100319:19 :		
1.	-	

Сведения об уточняемых земельных участках

1. Сведения о характерных точках границы уточняемого земельного участка с кадастровым номером 53:14:0100319:26 :

Система координат МСК 53 (Зона-3)						Зона №3	
Обозначение характерных точек границ	Координаты, м				Метод определения координат	Формулы, примененные для расчета средней квадратической погрешности определения координат характерных точек границ (Mt), с подставленными в такие формулы значениями и итоговые (вычисленные) значения Mt, м	Описание закрепле ния точки
	содержатся в Едином государственном реестре недвижимости		определены в результате выполнения комплексных кадастровых работ				
	X	Y	X	Y			
1	2	3	4	5	6	7	8
н66У	-	-	585134.31	3268185.28	Метод спутниковых геодезических измерений (определений)	$Mt = \sqrt{(m_0^2 + m_1^2)}$	-
н67У	-	-	585141.43	3268185.25	Метод спутниковых геодезических измерений (определений)	$Mt = \sqrt{(m_0^2 + m_1^2)}$	-
н68У	-	-	585141.45	3268189.27	Метод спутниковых геодезических измерений (определений)	$Mt = \sqrt{(m_0^2 + m_1^2)}$	-
н69У	-	-	585134.29	3268189.28	Метод спутниковых геодезических измерений (определений)	$Mt = \sqrt{(m_0^2 + m_1^2)}$	-
н66У	-	-	585134.31	3268185.28	Метод спутниковых геодезических измерений (определений)	$Mt = \sqrt{(m_0^2 + m_1^2)}$	-

2. Сведения о частях границ уточняемого земельного участка с кадастровым номером 53:14:0100319:26 :

Обозначение части границ		Горизонтальное проложение (S), м	Описание прохождения части границ	Сведения о согласовании местоположения границ (согласовано/спорное)
от т.	до т.			
1	2	3	4	5
н66У	н67У	7.12	-	-
н67У	н68У	4.02	-	-
н68У	н69У	7.16	-	-
н69У	н66У	4.00	-	-

3. Сведения о характеристиках уточняемого земельного участка с кадастровым номером 53:14:0100319:26 :

№ п/п	Наименование характеристики земельного участка	Значение характеристики
1	2	3
1.	Адрес земельного участка	-

3. Сведения о характеристиках уточняемого земельного участка с кадастровым номером 53:14:0100319:26 :		
№ п/п	Наименование характеристики земельного участка	Значение характеристики
1	2	3
1.1.	Сведения о местоположении земельного участка (при отсутствии адреса) в структурированном в соответствии с федеральной информационной адресной системой виде	-
1.2.	Дополнительные сведения о местоположении земельного участка	-
2.	Площадь земельного участка \pm величина погрешности определения (вычисления) площади ($P \pm \Delta P$), м2	29 ± 2
3.	Формула, примененная для вычисления предельной погрешности определения площади земельного участка, с подставленными значениями и итоговые (вычисленные) значения (ΔP), м2	$\Delta P = 3.5 * M_t * \sqrt{P} = 3.5 * 0,1 * \sqrt{29} = 2$
4.	Площадь земельного участка согласно сведениям Единого государственного реестра недвижимости ($R_{\text{кад}}$), м2	30
5.	Оценка расхождения P и $R_{\text{кад}}$ ($P - R_{\text{кад}}$), м2	1
6.	Предельные минимальный и максимальный размеры земельного участка ($R_{\text{мин}}$ и $R_{\text{макс}}$), м2	- -
7.	Вид (виды) разрешенного использования	для эксплуатации гаража
7.1.	Дополнительные сведения об использовании земельного участка	-
8.	Кадастровый или иной государственный учетный номер (инвентарный) здания, сооружения, объекта незавершенного строительства, расположенного на земельном участке	53:14:0000000:2760
9.	Сведения о земельных участках (землях общего пользования, территории общего пользования), посредством которых обеспечивается доступ	Земли общего пользования
10.	Иные сведения	-
4. Пояснения к сведениям об уточняемом земельном участке с кадастровым номером 53:14:0100319:26 :		
1.	-	

Сведения об уточняемых земельных участках, необходимые для исправления реестровых ошибок в сведениях о местоположении их границ

**1. Сведения о характерных точках границ уточняемого земельного участка
с кадастровым номером 53:14:0100319:3 :**

Система координат МСК 53 (Зона-3)

Зона №3

Обозначение характерных точек границ	Координаты, м				Метод определения координат	Формулы, примененные для расчета средней квадратической погрешности определения координат характерных точек границ (Mt), с подставленными в такие формулы значениями и итоговые (вычисленные) значения Mt, м	Описание закрепле ния точки
	содержатся в Едином государственном реестре недвижимости		определены в результате выполнения комплексных кадастровых работ				
	X	Y	X	Y			
1	2	3	4	5	6	7	8
1	585040.54	3268194.04	585040.43	3268194.93	Метод спутниковых геодезических измерений (определений)	$Mt = \sqrt{(m_0^2 + m_1^2)}$	-
2	585040.80	3268192.99	-	-	-	0.30	-
3	585041.00	3268187.04	-	-	-	0.30	-
4	585041.06	3268182.22	585040.81	3268183.57	Метод спутниковых геодезических измерений (определений)	$Mt = \sqrt{(m_0^2 + m_1^2)}$	-
5	585037.39	3268182.61	585037.04	3268183.50	Метод спутниковых геодезических измерений (определений)	$Mt = \sqrt{(m_0^2 + m_1^2)}$	-
6	585037.40	3268174.94	585036.97	3268175.81	Метод спутниковых геодезических измерений (определений)	$Mt = \sqrt{(m_0^2 + m_1^2)}$	-
7	585040.90	3268174.81	585040.64	3268175.85	Метод спутниковых геодезических измерений (определений)	$Mt = \sqrt{(m_0^2 + m_1^2)}$	-
8	585040.93	3268168.89	585040.69	3268169.91	Метод спутниковых геодезических измерений (определений)	$Mt = \sqrt{(m_0^2 + m_1^2)}$	-
9	585073.02	3268169.23	585072.87	3268170.08	Метод спутниковых геодезических измерений (определений)	$Mt = \sqrt{(m_0^2 + m_1^2)}$	-
10	585069.97	3268194.42	585069.92	3268195.38	Метод спутниковых геодезических измерений (определений)	$Mt = \sqrt{(m_0^2 + m_1^2)}$	-

1. Сведения о характерных точках границ уточняемого земельного участка с кадастровым номером 53:14:0100319:3 :							
Система координат МСК 53 (Зона-3)						Зона № 3	
Обозначение характерных точек границ	Координаты, м				Метод определения координат	Формулы, примененные для расчета средней квадратической погрешности определения координат характерных точек границ (Mt), с подставленными в такие формулы значениями и итоговые (вычисленные) значения Mt, м	Описание закрепле ния точки
	содержатся в Едином государственном реестре недвижимости		определены в результате выполнения комплексных кадастровых работ				
	X	Y	X	Y			
1	2	3	4	5	6	7	8
11	585052.82	3268194.38	585057.31	3268195.58	Метод спутниковых геодезических измерений (определений)	$Mt = \sqrt{(m_0^2 + m_1^2)}$	-
12	585052.84	3268193.67	-	-	-	0.30	-
13	585044.30	3268193.92	585043.40	3268195.20	Метод спутниковых геодезических измерений (определений)	$Mt = \sqrt{(m_0^2 + m_1^2)}$	-
1	585040.54	3268194.04	585040.43	3268194.93	Метод спутниковых геодезических измерений (определений)	$Mt = \sqrt{(m_0^2 + m_1^2)}$	-
2. Сведения о частях границ уточняемого земельного участка с кадастровым номером 53:14:0100319:3 :							
Обозначение части границ		Горизонтальное проложение (S), м	Описание прохождения части границ	Сведения о согласовании местоположения границ (согласовано/спорное)			
от т.	до т.						
1	2	3	4	5			
1	4	11.37	-	-			
4	5	3.77	-	-			
5	6	7.69	-	-			
6	7	3.67	-	-			
7	8	5.94	-	-			
8	9	32.18	-	-			
9	10	25.47	-	-			
10	11	12.61	-	-			
11	13	13.92	-	-			
13	1	2.98	-	-			
3. Сведения о характеристиках уточняемого земельного участка с кадастровым номером 53:14:0100319:3 :							
№ п/п	Наименование характеристики			Значение характеристики			
1	2			3			
1.	Адрес земельного участка			-			

3. Сведения о характеристиках уточняемого земельного участка с кадастровым номером 53:14:0100319:3 :		
№ п/п	Наименование характеристики	Значение характеристики
1	2	3
1.1.	Сведения о местоположении земельного участка (при отсутствии адреса) в структурированном в соответствии с федеральной информационной адресной системой виде	-
1.2.	Дополнительные сведения о местоположении земельного участка	-
2.	Площадь земельного участка \pm величина погрешности определения (вычисления) площади ($P \pm \Delta P$), м ²	809 ± 10
3.	Формула, примененная для расчета предельной допустимой погрешности определения площади земельного участка, с подставленными значениями и итоговые (вычисленные) значения (ΔP), м ²	$\Delta P = 3.5 * M_t * \sqrt{P} = 3.5 * 0,1 * \sqrt{809} = 10$
4.	Площадь земельного участка согласно сведениям Единого государственного реестра недвижимости ($P_{\text{кад}}$), м ²	795
5.	Оценка расхождения P и $P_{\text{кад}}$ ($P - P_{\text{кад}}$), м ²	14
6.	Предельные минимальный и максимальный размеры земельного участка ($P_{\text{мин}}$ и $P_{\text{макс}}$), м ²	- -
7.	Кадастровый номер или иной государственный учетный номер (инвентарный) объекта недвижимости, расположенного на земельном участке	53:14:0100319:37
8.	Вид (виды) разрешенного использования	для ведения личного подсобного хозяйства
8.1.	Дополнительные сведения об использовании земельного участка	-
9.	Сведения о земельных участках (землях общего пользования, территории общего пользования), посредством которых обеспечивается доступ	Земли общего пользования
10.	Иные сведения	-
4. Пояснения к сведениям об уточняемом земельном участке с кадастровым номером 53:14:0100319:3 :		
1.	Воспроизведенная в Едином государственном реестре недвижимости реестровая ошибка обусловлена тем, что при определении местоположения границ земельных участков исходными являлись пункты опорной межевой сети, которые не являются частью государственной сети и не обеспечивают требуемую точность измерений. Кроме того фактические границы земельного участка имеют смещение от границ, сведения о которых содержатся в Едином государственном реестре недвижимости.	

Сведения об уточняемых земельных участках, необходимые для исправления реестровых ошибок в сведениях о местоположении их границ

**1. Сведения о характерных точках границ уточняемого земельного участка
с кадастровым номером 53:14:0100319:5 :**

Система координат МСК 53 (Зона-3)

Зона №3

Обозначение характерных точек границ	Координаты, м				Метод определения координат	Формулы, примененные для расчета средней квадратической погрешности определения координат характерных точек границ (Mt), с подставленными в такие формулы значениями и итоговые (вычисленные) значения Mt, м	Описание закрепле ния точки
	содержатся в Едином государственном реестре недвижимости		определены в результате выполнения комплексных кадастровых работ				
	X	Y	X	Y			
1	2	3	4	5	6	7	8
23	585068.38	3268119.01	585068.10	3268119.98	Метод спутниковых геодезических измерений (определений)	$Mt = \sqrt{(m_0^2 + m_1^2)}$	-
24	585068.60	3268123.26	585068.64	3268120.08	Метод спутниковых геодезических измерений (определений)	$Mt = \sqrt{(m_0^2 + m_1^2)}$	-
н6У	-	-	585068.54	3268129.69	Метод спутниковых геодезических измерений (определений)	$Mt = \sqrt{(m_0^2 + m_1^2)}$	-
22	585067.71	3268141.77	585067.36	3268142.29	Метод спутниковых геодезических измерений (определений)	$Mt = \sqrt{(m_0^2 + m_1^2)}$	-
н5У	-	-	585066.50	3268142.80	Метод спутниковых геодезических измерений (определений)	$Mt = \sqrt{(m_0^2 + m_1^2)}$	-
н4У	-	-	585054.59	3268142.84	Метод спутниковых геодезических измерений (определений)	$Mt = \sqrt{(m_0^2 + m_1^2)}$	-
21	585041.57	3268141.64	585041.40	3268142.32	Метод спутниковых геодезических измерений (определений)	$Mt = \sqrt{(m_0^2 + m_1^2)}$	-
25	585042.53	3268127.99	-	-	-	0.10	-
26	585042.04	3268117.29	585041.84	3268118.23	Метод спутниковых геодезических измерений (определений)	$Mt = \sqrt{(m_0^2 + m_1^2)}$	-
23	585068.38	3268119.01	585068.10	3268119.98	Метод спутниковых геодезических измерений (определений)	$Mt = \sqrt{(m_0^2 + m_1^2)}$	-

2. Сведения о частях границ уточняемого земельного участка с кадастровым номером 53:14:0100319:5 :				
Обозначение части границ		Горизонтальное проложение (S), м	Описание прохождения части границ	Сведения о согласовании местоположения границ (согласовано/спорное)
от т.	до т.			
1	2	3	4	5
23	24	0.55	-	-
24	н6У	9.61	-	-
н6У	22	12.66	-	-
22	н5У	1.00	-	-
н5У	н4У	11.91	-	-
н4У	21	13.20	-	-
21	26	24.09	-	-
26	23	26.32	-	-
3. Сведения о характеристиках уточняемого земельного участка с кадастровым номером 53:14:0100319:5 :				
№ п/п	Наименование характеристики		Значение характеристики	
1	2		3	
1.	Адрес земельного участка		-	
1.1.	Сведения о местоположении земельного участка (при отсутствии адреса) в структурированном в соответствии с федеральной информационной адресной системой виде		-	
1.2.	Дополнительные сведения о местоположении земельного участка		-	
2.	Площадь земельного участка ± величина погрешности определения (вычисления) площади (P ± ΔP), м2		627 ± 9	
3.	Формула, примененная для расчета предельной допустимой погрешности определения площади земельного участка, с подставленными значениями и итоговые (вычисленные) значения (ΔP), м2		ΔP=3.5*Mt*√P=3.5*0,1*√627=9	
4.	Площадь земельного участка согласно сведениям Единого государственного реестра недвижимости (Ркад), м2		614	
5.	Оценка расхождения Р и Ркад (Р - Ркад), м2		13	
6.	Предельные минимальный и максимальный размеры земельного участка (Рмин и Рмакс), м2		- -	
7.	Кадастровый номер или иной государственный учетный номер (инвентарный) объекта недвижимости, расположенного на земельном участке		53:14:0100319:45	
8.	Вид (виды) разрешенного использования		для эксплуатации магазина	
8.1.	Дополнительные сведения об использовании земельного участка		-	
9.	Сведения о земельных участках (землях общего пользования, территории общего пользования), посредством которых обеспечивается доступ		Земли общего пользования	
10.	Иные сведения		-	
4. Пояснения к сведениям об уточняемом земельном участке с кадастровым номером 53:14:0100319:5 :				
1.	Воспроизведенная в Едином государственном реестре недвижимости реестровая ошибка обусловлена тем, что при определении местоположения границ земельных участков исходными являлись пункты опорной межевой сети, которые не являются частью государственной сети и не обеспечивают требуемую точность измерений. Кроме того фактические границы земельного участка имеют смещение от границ, сведения о которых содержатся в Едином государственном реестре недвижимости.			

Сведения об уточняемых земельных участках, необходимые для исправления реестровых ошибок в сведениях о местоположении их границ

**1. Сведения о характерных точках границ уточняемого земельного участка
с кадастровым номером 53:14:0100319:7 :**

Система координат МСК 53 (Зона-3)

Зона №3

Обозначение характерных точек границ	Координаты, м				Метод определения координат	Формулы, примененные для расчета средней квадратической погрешности определения координат характерных точек границ (Mt), с подставленными в такие формулы значениями и итоговые (вычисленные) значения Mt, м	Описание закрепле ния точки
	содержатся в Едином государственном реестре недвижимости		определены в результате выполнения комплексных кадастровых работ				
	X	Y	X	Y			
1	2	3	4	5	6	7	8
36	585041.64	3268089.46	585072.89	3268064.59	Метод спутниковых геодезических измерений (определений)	$Mt = \sqrt{(m_0^2 + m_1^2)}$	-
40	585041.56	3268074.33	585073.87	3268064.69	Метод спутниковых геодезических измерений (определений)	$Mt = \sqrt{(m_0^2 + m_1^2)}$	-
41	585039.11	3268074.46	585072.35	3268091.84	Метод спутниковых геодезических измерений (определений)	$Mt = \sqrt{(m_0^2 + m_1^2)}$	-
42	585038.93	3268064.81	585072.21	3268094.69	Метод спутниковых геодезических измерений (определений)	$Mt = \sqrt{(m_0^2 + m_1^2)}$	-
43	585042.19	3268064.80	585049.71	3268091.43	Метод спутниковых геодезических измерений (определений)	$Mt = \sqrt{(m_0^2 + m_1^2)}$	-
44	585042.41	3268062.17	585040.59	3268090.60	Метод спутниковых геодезических измерений (определений)	$Mt = \sqrt{(m_0^2 + m_1^2)}$	-
45	585052.14	3268063.89	585040.51	3268082.13	Метод спутниковых геодезических измерений (определений)	$Mt = \sqrt{(m_0^2 + m_1^2)}$	-
46	585057.02	3268063.55	585042.11	3268079.66	Метод спутниковых геодезических измерений (определений)	$Mt = \sqrt{(m_0^2 + m_1^2)}$	-
47	585061.39	3268063.61	585042.08	3268074.44	Метод спутниковых геодезических измерений (определений)	$Mt = \sqrt{(m_0^2 + m_1^2)}$	-

1. Сведения о характерных точках границ уточняемого земельного участка с кадастровым номером 53:14:0100319:7 :							
Система координат МСК 53 (Зона-3)						Зона № 3	
Обозначение характерных точек границ	Координаты, м				Метод определения координат	Формулы, примененные для расчета средней квадратической погрешности определения координат характерных точек границ (Mt), с подставленными в такие формулы значениями и итоговые (вычисленные) значения Mt, м	Описание закрепле ния точки
	содержатся в Едином государственном реестре недвижимости		определены в результате выполнения комплексных кадастровых работ				
	X	Y	X	Y			
1	2	3	4	5	6	7	8
48	585073.06	3268063.59	585038.72	3268074.58	Метод спутниковых геодезических измерений (определений)	$Mt = \sqrt{(m_0^2 + m_1^2)}$	-
49	585074.02	3268063.67	585038.68	3268064.11	Метод спутниковых геодезических измерений (определений)	$Mt = \sqrt{(m_0^2 + m_1^2)}$	-
39	585072.20	3268093.49	585042.81	3268064.14	Метод спутниковых геодезических измерений (определений)	$Mt = \sqrt{(m_0^2 + m_1^2)}$	-
38	585066.47	3268092.92	585067.00	3268064.38	Метод спутниковых геодезических измерений (определений)	$Mt = \sqrt{(m_0^2 + m_1^2)}$	-
50	585060.55	3268092.03	585072.87	3268064.21	Метод спутниковых геодезических измерений (определений)	$Mt = \sqrt{(m_0^2 + m_1^2)}$	-
36	585041.64	3268089.46	585072.89	3268064.59	Метод спутниковых геодезических измерений (определений)	$Mt = \sqrt{(m_0^2 + m_1^2)}$	-
2. Сведения о частях границ уточняемого земельного участка с кадастровым номером 53:14:0100319:7 :							
Обозначение части границ		Горизонтальное проложение (S), м	Описание прохождения части границ	Сведения о согласовании местоположения границ (согласовано/спорное)			
от т.	до т.						
1	2	3	4	5			
36	40	0.99	-	-			
40	41	27.19	-	-			
41	42	2.85	-	-			
42	43	22.73	-	-			
43	44	9.16	-	-			
44	45	8.47	-	-			
45	46	2.94	-	-			
46	47	5.22	-	-			

2. Сведения о частях границ уточняемого земельного участка с кадастровым номером 53:14:0100319:7 :				
Обозначение части границ		Горизонтальное проложение (S), м	Описание прохождения части границ	Сведения о согласовании местоположения границ (согласовано/спорное)
от т.	до т.			
1	2	3	4	5
47	48	3.36	-	-
48	49	10.47	-	-
49	39	4.13	-	-
39	38	24.19	-	-
38	50	5.87	-	-
50	36	0.38	-	-
3. Сведения о характеристиках уточняемого земельного участка с кадастровым номером 53:14:0100319:7 :				
№ п/п	Наименование характеристики		Значение характеристики	
1	2		3	
1.	Адрес земельного участка		-	
1.1.	Сведения о местоположении земельного участка (при отсутствии адреса) в структурированном в соответствии с федеральной информационной адресной системой виде		-	
1.2.	Дополнительные сведения о местоположении земельного участка		-	
2.	Площадь земельного участка ± величина погрешности определения (вычисления) площади (P ± ΔP), м2		928 ± 11	
3.	Формула, примененная для расчета предельной допустимой погрешности определения площади земельного участка, с подставленными значениями и итоговые (вычисленные) значения (ΔP), м2		ΔP=3.5*Mt*√P=3.5*0,1*√928=11	
4.	Площадь земельного участка согласно сведениям Единого государственного реестра недвижимости (Ркад), м2		912	
5.	Оценка расхождения Р и Ркад (Р - Ркад), м2		16	
6.	Предельные минимальный и максимальный размеры земельного участка (Рмин и Рмакс), м2		- -	
7.	Кадастровый номер или иной государственный учетный номер (инвентарный) объекта недвижимости, расположенного на земельном участке		53:14:0100319:36	
8.	Вид (виды) разрешенного использования		для ведения личного подсобного хозяйства	
8.1.	Дополнительные сведения об использовании земельного участка		-	
9.	Сведения о земельных участках (землях общего пользования, территории общего пользования), посредством которых обеспечивается доступ		Земли общего пользования	
10.	Иные сведения		-	
4. Пояснения к сведениям об уточняемом земельном участке с кадастровым номером 53:14:0100319:7 :				
1.	Воспроизведенная в Едином государственном реестре недвижимости реестровая ошибка обусловлена тем, что при определении местоположения границ земельных участков исходными являлись пункты опорной межевой сети, которые не являются частью государственной сети и не обеспечивают требуемую точность измерений. Кроме того фактические границы земельного участка имеют смещение от границ, сведения о которых содержатся в Едином государственном реестре недвижимости.			

Сведения об уточняемых земельных участках, необходимые для исправления реестровых ошибок в сведениях о местоположении их границ

**1. Сведения о характерных точках границ уточняемого земельного участка
с кадастровым номером 53:14:0100319:14 :**

Система координат МСК 53 (Зона-3)

Зона №3

Обозначение характерных точек границ	Координаты, м				Метод определения координат	Формулы, примененные для расчета средней квадратической погрешности определения координат характерных точек границ (Mt), с подставленными в такие формулы значениями и итоговые (вычисленные) значения Mt, м	Описание закрепле ния точки
	содержатся в Едином государственном реестре недвижимости		определены в результате выполнения комплексных кадастровых работ				
	X	Y	X	Y			
1	2	3	4	5	6	7	8
59	585170.12	3268164.96	585169.77	3268165.69	Метод спутниковых геодезических измерений (определений)	$Mt = \sqrt{(m_0^2 + m_1^2)}$	-
60	585170.12	3268179.01	585169.98	3268179.83	Метод спутниковых геодезических измерений (определений)	$Mt = \sqrt{(m_0^2 + m_1^2)}$	-
61	585168.69	3268179.00	585169.01	3268179.93	Метод спутниковых геодезических измерений (определений)	$Mt = \sqrt{(m_0^2 + m_1^2)}$	-
62	585149.20	3268179.06	-	-	-	0.10	-
63	585148.72	3268179.07	585148.62	3268180.38	Метод спутниковых геодезических измерений (определений)	$Mt = \sqrt{(m_0^2 + m_1^2)}$	-
64	585148.69	3268165.12	585148.59	3268165.69	Метод спутниковых геодезических измерений (определений)	$Mt = \sqrt{(m_0^2 + m_1^2)}$	-
59	585170.12	3268164.96	585169.77	3268165.69	Метод спутниковых геодезических измерений (определений)	$Mt = \sqrt{(m_0^2 + m_1^2)}$	-

**2. Сведения о частях границ уточняемого земельного участка
с кадастровым номером 53:14:0100319:14 :**

Обозначение части границ		Горизонтальное проложение (S), м	Описание прохождения части границ	Сведения о согласовании местоположения границ (согласовано/спорное)
от т.	до т.			
1	2	3	4	5
59	60	14.14	-	-
60	61	0.98	-	-
61	63	20.39	-	-
63	64	14.69	-	-

2. Сведения о частях границ уточняемого земельного участка с кадастровым номером 53:14:0100319:14 :				
Обозначение части границ		Горизонтальное проложение (S), м	Описание прохождения части границ	Сведения о согласовании местоположения границ (согласовано/спорное)
от т.	до т.			
1	2	3	4	5
64	59	21.18	-	-
3. Сведения о характеристиках уточняемого земельного участка с кадастровым номером 53:14:0100319:14 :				
№ п/п	Наименование характеристики		Значение характеристики	
1	2		3	
1.	Адрес земельного участка		-	
1.1.	Сведения о местоположении земельного участка (при отсутствии адреса) в структурированном в соответствии с федеральной информационной адресной системой виде		-	
1.2.	Дополнительные сведения о местоположении земельного участка		-	
2.	Площадь земельного участка ± величина погрешности определения (вычисления) площади ($P \pm \Delta P$), м ²		307 ± 6	
3.	Формула, примененная для расчета предельной допустимой погрешности определения площади земельного участка, с подставленными значениями и итоговые (вычисленные) значения (ΔP), м ²		$\Delta P = 3.5 * M_t * \sqrt{P} = 3.5 * 0,1 * \sqrt{307} = 6$	
4.	Площадь земельного участка согласно сведениям Единого государственного реестра недвижимости ($P_{\text{кад}}$), м ²		300	
5.	Оценка расхождения P и $P_{\text{кад}}$ ($P - P_{\text{кад}}$), м ²		7	
6.	Предельные минимальный и максимальный размеры земельного участка ($P_{\text{мин}}$ и $P_{\text{макс}}$), м ²		- -	
7.	Кадастровый номер или иной государственный учетный номер (инвентарный) объекта недвижимости, расположенного на земельном участке		-	
8.	Вид (виды) разрешенного использования		для ведения личного подсобного хозяйства	
8.1.	Дополнительные сведения об использовании земельного участка		-	
9.	Сведения о земельных участках (землях общего пользования, территории общего пользования), посредством которых обеспечивается доступ		Земли общего пользования	
10.	Иные сведения		-	
4. Пояснения к сведениям об уточняемом земельном участке с кадастровым номером 53:14:0100319:14 :				
1.	Воспроизведенная в Едином государственном реестре недвижимости реестровая ошибка обусловлена тем, что при определении местоположения границ земельных участков исходными являлись пункты опорной межевой сети, которые не являются частью государственной сети и не обеспечивают требуемую точность измерений. Кроме того фактические границы земельного участка имеют смещение от границ, сведения о которых содержатся в Едином государственном реестре недвижимости.			

Сведения об уточняемых земельных участках, необходимые для исправления реестровых ошибок в сведениях о местоположении их границ

**1. Сведения о характерных точках границ уточняемого земельного участка
с кадастровым номером 53:14:0100319:17 :**

Система координат МСК 53 (Зона-3)

Зона №3

Обозначение характерных точек границ	Координаты, м				Метод определения координат	Формулы, примененные для расчета средней квадратической погрешности определения координат характерных точек границ (Mt), с подставленными в такие формулы значениями и итоговые (вычисленные) значения Mt, м	Описание закрепле ния точки
	содержатся в Едином государственном реестре недвижимости		определены в результате выполнения комплексных кадастровых работ				
	X	Y	X	Y			
1	2	3	4	5	6	7	8
65	585080.67	3268217.42	585082.20	3268218.61	Метод спутниковых геодезических измерений (определений)	$Mt = \sqrt{(m_0^2 + m_1^2)}$	-
66	585084.22	3268168.89	-	-	-	0.10	-
67	585089.02	3268168.71	585085.20	3268170.83	Метод спутниковых геодезических измерений (определений)	$Mt = \sqrt{(m_0^2 + m_1^2)}$	-
н59У	-	-	585093.77	3268171.18	Метод спутниковых геодезических измерений (определений)	$Mt = \sqrt{(m_0^2 + m_1^2)}$	-
68	585100.51	3268168.28	585100.37	3268169.29	Метод спутниковых геодезических измерений (определений)	$Mt = \sqrt{(m_0^2 + m_1^2)}$	-
69	585110.27	3268167.92	585110.13	3268169.22	Метод спутниковых геодезических измерений (определений)	$Mt = \sqrt{(m_0^2 + m_1^2)}$	-
70	585110.03	3268177.39	585109.91	3268178.39	Метод спутниковых геодезических измерений (определений)	$Mt = \sqrt{(m_0^2 + m_1^2)}$	-
71	585130.07	3268178.36	585127.50	3268179.21	Метод спутниковых геодезических измерений (определений)	$Mt = \sqrt{(m_0^2 + m_1^2)}$	-
72	585126.72	3268218.36	585123.45	3268219.30	Метод спутниковых геодезических измерений (определений)	$Mt = \sqrt{(m_0^2 + m_1^2)}$	-
65	585080.67	3268217.42	585082.20	3268218.61	Метод спутниковых геодезических измерений (определений)	$Mt = \sqrt{(m_0^2 + m_1^2)}$	-

2. Сведения о частях границ уточняемого земельного участка с кадастровым номером 53:14:0100319:17 :				
Обозначение части границ		Горизонтальное проложение (S), м	Описание прохождения части границ	Сведения о согласовании местоположения границ (согласовано/спорное)
от т.	до т.			
1	2	3	4	5
65	67	47.87	-	-
67	н59У	8.58	-	-
н59У	68	6.87	-	-
68	69	9.76	-	-
69	70	9.17	-	-
70	71	17.61	-	-
71	72	40.29	-	-
72	65	41.26	-	-
3. Сведения о характеристиках уточняемого земельного участка с кадастровым номером 53:14:0100319:17 :				
№ п/п	Наименование характеристики		Значение характеристики	
1	2		3	
1.	Адрес земельного участка		-	
1.1.	Сведения о местоположении земельного участка (при отсутствии адреса) в структурированном в соответствии с федеральной информационной адресной системой виде		-	
1.2.	Дополнительные сведения о местоположении земельного участка		-	
2.	Площадь земельного участка ± величина погрешности определения (вычисления) площади (P ± ΔP), м2		1907 ± 15	
3.	Формула, примененная для расчета предельной допустимой погрешности определения площади земельного участка, с подставленными значениями и итоговые (вычисленные) значения (ΔP), м2		ΔP=3.5*Mt*√P=3.5*0,1*√1907=15	
4.	Площадь земельного участка согласно сведениям Единого государственного реестра недвижимости (Ркад), м2		2103	
5.	Оценка расхождения Р и Ркад (Р - Ркад), м2		196	
6.	Предельные минимальный и максимальный размеры земельного участка (Рмин и Рмакс), м2		- -	
7.	Кадастровый номер или иной государственный учетный номер (инвентарный) объекта недвижимости, расположенного на земельном участке		53:14:0100319:41	
8.	Вид (виды) разрешенного использования		для эксплуатации здания	
8.1.	Дополнительные сведения об использовании земельного участка		-	
9.	Сведения о земельных участках (землях общего пользования, территории общего пользования), посредством которых обеспечивается доступ		Земли общего пользования	
10.	Иные сведения		-	
4. Пояснения к сведениям об уточняемом земельном участке с кадастровым номером 53:14:0100319:17 :				
1.	Воспроизведенная в Едином государственном реестре недвижимости реестровая ошибка обусловлена тем, что при определении местоположения границ земельных участков исходными являлись пункты опорной межевой сети, которые не являются частью государственной сети и не обеспечивают требуемую точность измерений. Кроме того фактические границы земельного участка имеют смещение от границ, сведения о которых содержатся в Едином государственном реестре недвижимости.			

Сведения об уточняемых земельных участках, необходимые для исправления реестровых ошибок в сведениях о местоположении их границ

1. Сведения о характерных точках границ уточняемого земельного участка с кадастровым номером 53:14:0100319:22 :

Система координат МСК 53 (Зона-3)

Зона №3

Обозначение характерных точек границ	Координаты, м				Метод определения координат	Формулы, примененные для расчета средней квадратической погрешности определения координат характерных точек границ (Mt), с подставленными в такие формулы значениями и итоговые (вычисленные) значения Mt, м	Описание закрепле ния точки
	содержатся в Едином государственном реестре недвижимости		определены в результате выполнения комплексных кадастровых работ				
	X	Y	X	Y			
1	2	3	4	5	6	7	8
77	585106.04	3268109.60	585107.46	3268110.68	Метод спутниковых геодезических измерений (определений)	$Mt = \sqrt{(m_0^2 + m_1^2)}$	-
78	585106.45	3268118.04	585106.94	3268117.96	Метод спутниковых геодезических измерений (определений)	$Mt = \sqrt{(m_0^2 + m_1^2)}$	-
79	585110.82	3268118.74	585110.48	3268118.20	Метод спутниковых геодезических измерений (определений)	$Mt = \sqrt{(m_0^2 + m_1^2)}$	-
80	585113.42	3268138.58	585113.73	3268139.06	Метод спутниковых геодезических измерений (определений)	$Mt = \sqrt{(m_0^2 + m_1^2)}$	-
81	585112.10	3268152.98	585112.31	3268153.75	Метод спутниковых геодезических измерений (определений)	$Mt = \sqrt{(m_0^2 + m_1^2)}$	-
82	585097.60	3268152.20	585097.47	3268153.20	Метод спутниковых геодезических измерений (определений)	$Mt = \sqrt{(m_0^2 + m_1^2)}$	-
83	585094.35	3268143.63	585094.22	3268144.65	Метод спутниковых геодезических измерений (определений)	$Mt = \sqrt{(m_0^2 + m_1^2)}$	-
84	585089.50	3268143.51	585089.36	3268144.52	Метод спутниковых геодезических измерений (определений)	$Mt = \sqrt{(m_0^2 + m_1^2)}$	-
85	585085.59	3268143.42	585085.45	3268144.41	Метод спутниковых геодезических измерений (определений)	$Mt = \sqrt{(m_0^2 + m_1^2)}$	-

1. Сведения о характерных точках границ уточняемого земельного участка с кадастровым номером 53:14:0100319:22 :							
Система координат МСК 53 (Зона-3)						Зона № 3	
Обозначение характерных точек границ	Координаты, м				Метод определения координат	Формулы, примененные для расчета средней квадратической погрешности определения координат характерных точек границ (Mt), с подставленными в такие формулы значениями и итоговые (вычисленные) значения Mt, м	Описание закрепления точки
	содержатся в Едином государственном реестре недвижимости		определены в результате выполнения комплексных кадастровых работ				
	X	Y	X	Y			
1	2	3	4	5	6	7	8
86	585086.89	3268108.83	585086.76	3268109.86	Метод спутниковых геодезических измерений (определений)	$Mt = \sqrt{(m_0^2 + m_1^2)}$	-
77	585106.04	3268109.60	585107.46	3268110.68	Метод спутниковых геодезических измерений (определений)	$Mt = \sqrt{(m_0^2 + m_1^2)}$	-
2. Сведения о частях границ уточняемого земельного участка с кадастровым номером 53:14:0100319:22 :							
Обозначение части границ		Горизонтальное проложение (S), м	Описание прохождения части границ	Сведения о согласовании местоположения границ (согласовано/спорное)			
от т.	до т.						
1	2	3	4	5			
77	78	7.30	-	-			
78	79	3.55	-	-			
79	80	21.11	-	-			
80	81	14.76	-	-			
81	82	14.85	-	-			
82	83	9.15	-	-			
83	84	4.86	-	-			
84	85	3.91	-	-			
85	86	34.57	-	-			
86	77	20.72	-	-			
3. Сведения о характеристиках уточняемого земельного участка с кадастровым номером 53:14:0100319:22 :							
№ п/п	Наименование характеристики				Значение характеристики		
1	2				3		
1.	Адрес земельного участка				-		
1.1.	Сведения о местоположении земельного участка (при отсутствии адреса) в структурированном в соответствии с федеральной информационной адресной системой виде				-		
1.2.	Дополнительные сведения о местоположении земельного участка				-		
2.	Площадь земельного участка ± величина погрешности определения (вычисления) площади (P ± ΔP), м2				1011 ± 11		

3. Сведения о характеристиках уточняемого земельного участка с кадастровым номером 53:14:0100319:22 :		
№ п/п	Наименование характеристики	Значение характеристики
1	2	3
3.	Формула, примененная для расчета предельной допустимой погрешности определения площади земельного участка, с подставленными значениями и итоговые (вычисленные) значения (ΔP), м2	$\Delta P = 3.5 * M_t * \sqrt{P} = 3.5 * 0,1 * \sqrt{1011} = 11$
4.	Площадь земельного участка согласно сведениям Единого государственного реестра недвижимости (Ркад), м2	989
5.	Оценка расхождения Р и Ркад (Р - Ркад), м2	22
6.	Предельные минимальный и максимальный размеры земельного участка (Рмин и Рмакс), м2	- -
7.	Кадастровый номер или иной государственный учетный номер (инвентарный) объекта недвижимости, расположенного на земельном участке	53:14:0100319:44
8.	Вид (виды) разрешенного использования	для эксплуатации объектов водоснабжения, насосных и канализационных станций, котельных и других объектов
8.1.	Дополнительные сведения об использовании земельного участка	-
9.	Сведения о земельных участках (землях общего пользования, территории общего пользования), посредством которых обеспечивается доступ	Земли общего пользования
10.	Иные сведения	-
4. Пояснения к сведениям об уточняемом земельном участке с кадастровым номером 53:14:0100319:22 :		
1.	Воспроизведенная в Едином государственном реестре недвижимости реестровая ошибка обусловлена тем, что при определении местоположения границ земельных участков исходными являлись пункты опорной межевой сети, которые не являются частью государственной сети и не обеспечивают требуемую точность измерений. Кроме того фактические границы земельного участка имеют смещение от границ, сведения о которых содержатся в Едином государственном реестре недвижимости.	

Сведения об уточняемых земельных участках, необходимые для исправления реестровых ошибок в сведениях о местоположении их границ

**1. Сведения о характерных точках границ уточняемого земельного участка
с кадастровым номером 53:14:0100319:25 :**

Система координат МСК 53 (Зона-3)

Зона №3

Обозначение характерных точек границ	Координаты, м				Метод определения координат	Формулы, примененные для расчета средней квадратической погрешности определения координат характерных точек границ (Mt), с подставленными в такие формулы значениями и итоговые (вычисленные) значения Mt, м	Описание закрепле ния точки
	содержатся в Едином государственном реестре недвижимости		определены в результате выполнения комплексных кадастровых работ				
	X	Y	X	Y			
1	2	3	4	5	6	7	8
87	585069.68	3268209.90	585069.65	3268211.11	Метод спутниковых геодезических измерений (определений)	$Mt = \sqrt{(m_0^2 + m_1^2)}$	-
н64У	-	-	585051.33	3268210.68	Метод спутниковых геодезических измерений (определений)	$Mt = \sqrt{(m_0^2 + m_1^2)}$	-
н65У	-	-	585048.77	3268210.68	Метод спутниковых геодезических измерений (определений)	$Mt = \sqrt{(m_0^2 + m_1^2)}$	-
88	585042.80	3268209.28	585040.53	3268210.56	Метод спутниковых геодезических измерений (определений)	$Mt = \sqrt{(m_0^2 + m_1^2)}$	-
1	-	-	585040.43	3268194.93	Метод спутниковых геодезических измерений (определений)	$Mt = \sqrt{(m_0^2 + m_1^2)}$	-
89	585043.03	3268193.96	585043.40	3268195.20	Метод спутниковых геодезических измерений (определений)	$Mt = \sqrt{(m_0^2 + m_1^2)}$	-
12	585052.84	3268193.67	-	-	-	0.10	-
11	585052.82	3268194.38	585057.31	3268195.58	Метод спутниковых геодезических измерений (определений)	$Mt = \sqrt{(m_0^2 + m_1^2)}$	-
10	585069.97	3268194.42	585069.92	3268195.38	Метод спутниковых геодезических измерений (определений)	$Mt = \sqrt{(m_0^2 + m_1^2)}$	-
87	585069.68	3268209.90	585069.65	3268211.11	Метод спутниковых геодезических измерений (определений)	$Mt = \sqrt{(m_0^2 + m_1^2)}$	-

2. Сведения о частях границ уточняемого земельного участка с кадастровым номером 53:14:0100319:25 :				
Обозначение части границ		Горизонтальное проложение (S), м	Описание прохождения части границ	Сведения о согласовании местоположения границ (согласовано/спорное)
от т.	до т.			
1	2	3	4	5
87	н64У	18.33	-	-
н64У	н65У	2.56	-	-
н65У	88	8.24	-	-
88	1	15.63	-	-
1	89	2.98	-	-
89	11	13.92	-	-
11	10	12.61	-	-
10	87	15.73	-	-
3. Сведения о характеристиках уточняемого земельного участка с кадастровым номером 53:14:0100319:25 :				
№ п/п	Наименование характеристики		Значение характеристики	
1	2		3	
1.	Адрес земельного участка		-	
1.1.	Сведения о местоположении земельного участка (при отсутствии адреса) в структурированном в соответствии с федеральной информационной адресной системой виде		-	
1.2.	Дополнительные сведения о местоположении земельного участка		-	
2.	Площадь земельного участка ± величина погрешности определения (вычисления) площади (P ± ΔP), м2		451 ± 7	
3.	Формула, примененная для расчета предельной допустимой погрешности определения площади земельного участка, с подставленными значениями и итоговые (вычисленные) значения (ΔP), м2		ΔP=3.5*Mt*√P=3.5*0,1*√451=7	
4.	Площадь земельного участка согласно сведениям Единого государственного реестра недвижимости (Ркад), м2		414	
5.	Оценка расхождения Р и Ркад (Р - Ркад), м2		37	
6.	Предельные минимальный и максимальный размеры земельного участка (Рмин и Рмакс), м2		- -	
7.	Кадастровый номер или иной государственный учетный номер (инвентарный) объекта недвижимости, расположенного на земельном участке		53:14:0100319:49	
8.	Вид (виды) разрешенного использования		для эксплуатации магазина	
8.1.	Дополнительные сведения об использовании земельного участка		-	
9.	Сведения о земельных участках (землях общего пользования, территории общего пользования), посредством которых обеспечивается доступ		Земли общего пользования	
10.	Иные сведения		-	
4. Пояснения к сведениям об уточняемом земельном участке с кадастровым номером 53:14:0100319:25 :				
1.	Воспроизведенная в Едином государственном реестре недвижимости реестровая ошибка обусловлена тем, что при определении местоположения границ земельных участков исходными являлись пункты опорной межевой сети, которые не являются частью государственной сети и не обеспечивают требуемую точность измерений. Кроме того фактические границы земельного участка имеют смещение от границ, сведения о которых содержатся в Едином государственном реестре недвижимости.			

Сведения об уточняемых земельных участках, необходимые для исправления реестровых ошибок в сведениях о местоположении их границ

1. Сведения о характерных точках границ уточняемого земельного участка с кадастровым номером 53:14:0100319:27 :

Система координат МСК 53 (Зона-3)

Зона №3

Обозначение характерных точек границ	Координаты, м				Метод определения координат	Формулы, примененные для расчета средней квадратической погрешности определения координат характерных точек границ (Mt), с подставленными в такие формулы значениями и итоговые (вычисленные) значения Mt, м	Описание закрепле ния точки
	содержатся в Едином государственном реестре недвижимости		определены в результате выполнения комплексных кадастровых работ				
	X	Y	X	Y			
1	2	3	4	5	6	7	8
61	585168.69	3268179.00	585169.01	3268179.93	Метод спутниковых геодезических измерений (определений)	$Mt = \sqrt{(m_0^2 + m_1^2)}$	-
90	585168.53	3268198.73	585169.05	3268200.08	Метод спутниковых геодезических измерений (определений)	$Mt = \sqrt{(m_0^2 + m_1^2)}$	-
91	585153.08	3268198.71	585152.96	3268199.73	Метод спутниковых геодезических измерений (определений)	$Mt = \sqrt{(m_0^2 + m_1^2)}$	-
92	585152.94	3268197.53	-	-	-	0.10	-
93	585147.36	3268197.86	-	-	-	0.10	-
94	585145.75	3268197.30	-	-	-	0.10	-
95	585142.94	3268197.07	-	-	-	0.10	-
96	585142.20	3268197.09	585141.82	3268199.22	Метод спутниковых геодезических измерений (определений)	$Mt = \sqrt{(m_0^2 + m_1^2)}$	-
97	585141.92	3268183.22	585141.71	3268184.12	Метод спутниковых геодезических измерений (определений)	$Mt = \sqrt{(m_0^2 + m_1^2)}$	-
98	585143.38	3268183.16	585142.99	3268184.12	Метод спутниковых геодезических измерений (определений)	$Mt = \sqrt{(m_0^2 + m_1^2)}$	-
99	585143.41	3268179.45	585143.03	3268180.48	Метод спутниковых геодезических измерений (определений)	$Mt = \sqrt{(m_0^2 + m_1^2)}$	-
100	585143.31	3268179.17	-	-	-	0.10	-

1. Сведения о характерных точках границ уточняемого земельного участка с кадастровым номером 53:14:0100319:27 :							
Система координат МСК 53 (Зона-3)						Зона № 3	
Обозначение характерных точек границ	Координаты, м				Метод определения координат	Формулы, примененные для расчета средней квадратической погрешности определения координат характерных точек границ (Mt), с подставленными в такие формулы значениями и итоговые (вычисленные) значения Mt, м	Описание закрепле ния точки
	содержатся в Едином государственном реестре недвижимости		определены в результате выполнения комплексных кадастровых работ				
	X	Y	X	Y			
1	2	3	4	5	6	7	8
62	585149.20	3268179.06	585148.62	3268180.38	Метод спутниковых геодезических измерений (определений)	$Mt = \sqrt{(m_0^2 + m_1^2)}$	-
61	585168.69	3268179.00	585169.01	3268179.93	Метод спутниковых геодезических измерений (определений)	$Mt = \sqrt{(m_0^2 + m_1^2)}$	-

2. Сведения о частях границ уточняемого земельного участка с кадастровым номером 53:14:0100319:27 :				
Обозначение части границ		Горизонтальное проложение (S), м	Описание прохождения части границ	Сведения о согласовании местоположения границ (согласовано/спорное)
от т.	до т.			
1	2	3	4	5
61	90	20.15	-	-
90	91	16.09	-	-
91	96	11.15	-	-
96	97	15.10	-	-
97	98	1.28	-	-
98	99	3.64	-	-
99	62	5.59	-	-
62	61	20.39	-	-

3. Сведения о характеристиках уточняемого земельного участка с кадастровым номером 53:14:0100319:27 :		
№ п/п	Наименование характеристики	Значение характеристики
1	2	3
1.	Адрес земельного участка	-
1.1.	Сведения о местоположении земельного участка (при отсутствии адреса) в структурированном в соответствии с федеральной информационной адресной системой виде	-
1.2.	Дополнительные сведения о местоположении земельного участка	-
2.	Площадь земельного участка ± величина погрешности определения (вычисления) площади ($P \pm \Delta P$), м2	527 ± 8
3.	Формула, примененная для расчета предельной допустимой погрешности определения площади земельного участка, с подставленными значениями и итоговые (вычисленные) значения (ΔP), м2	$\Delta P=3.5*Mt*\sqrt{P}=3.5*0,1*\sqrt{527}=8$

3. Сведения о характеристиках уточняемого земельного участка с кадастровым номером 53:14:0100319:27 :		
№ п/п	Наименование характеристики	Значение характеристики
1	2	3
4.	Площадь земельного участка согласно сведениям Единого государственного реестра недвижимости (Ркад), м2	503
5.	Оценка расхождения Р и Ркад (Р - Ркад), м2	24
6.	Предельные минимальный и максимальный размеры земельного участка (Рмин и Рмакс), м2	- -
7.	Кадастровый номер или иной государственный учетный номер (инвентарный) объекта недвижимости, расположенного на земельном участке	53:14:0100319:120
8.	Вид (виды) разрешенного использования	отдельно стоящие односемейные дома с участками
8.1.	Дополнительные сведения об использовании земельного участка	-
9.	Сведения о земельных участках (землях общего пользования, территории общего пользования), посредством которых обеспечивается доступ	Земли общего пользования
10.	Иные сведения	-
4. Пояснения к сведениям об уточняемом земельном участке с кадастровым номером 53:14:0100319:27 :		
1.	Воспроизведенная в Едином государственном реестре недвижимости реестровая ошибка обусловлена тем, что при определении местоположения границ земельных участков исходными являлись пункты опорной межевой сети, которые не являются частью государственной сети и не обеспечивают требуемую точность измерений. Кроме того фактические границы земельного участка имеют смещение от границ, сведения о которых содержатся в Едином государственном реестре недвижимости.	

Сведения об уточняемых земельных участках, необходимые для исправления реестровых ошибок в сведениях о местоположении их границ

1. Сведения о характерных точках границ уточняемого земельного участка с кадастровым номером 53:14:0100319:28 :

Система координат МСК 53 (Зона-3)

Зона №3

Обозначение характерных точек границ	Координаты, м				Метод определения координат	Формулы, примененные для расчета средней квадратической погрешности определения координат характерных точек границ (Mt), с подставленными в такие формулы значениями и итоговые (вычисленные) значения Mt, м	Описание закрепле ния точки
	содержатся в Едином государственном реестре недвижимости		определены в результате выполнения комплексных кадастровых работ				
	X	Y	X	Y			
1	2	3	4	5	6	7	8
101	585133.49	3268200.87	585140.73	3268203.75	Метод спутниковых геодезических измерений (определений)	$Mt = \sqrt{(m_0^2 + m_1^2)}$	-
н70У	-	-	585133.48	3268203.20	Метод спутниковых геодезических измерений (определений)	$Mt = \sqrt{(m_0^2 + m_1^2)}$	-
н71У	-	-	585133.84	3268198.33	Метод спутниковых геодезических измерений (определений)	$Mt = \sqrt{(m_0^2 + m_1^2)}$	-
102	585133.47	3268195.87	585138.05	3268198.64	Метод спутниковых геодезических измерений (определений)	$Mt = \sqrt{(m_0^2 + m_1^2)}$	-
н72У	-	-	585138.15	3268197.26	Метод спутниковых геодезических измерений (определений)	$Mt = \sqrt{(m_0^2 + m_1^2)}$	-
н73У	-	-	585140.16	3268197.40	Метод спутниковых геодезических измерений (определений)	$Mt = \sqrt{(m_0^2 + m_1^2)}$	-
103	585141.47	3268195.83	585140.06	3268198.77	Метод спутниковых геодезических измерений (определений)	$Mt = \sqrt{(m_0^2 + m_1^2)}$	-
104	585141.49	3268200.83	585141.10	3268198.88	Метод спутниковых геодезических измерений (определений)	$Mt = \sqrt{(m_0^2 + m_1^2)}$	-
101	585133.49	3268200.87	585140.73	3268203.75	Метод спутниковых геодезических измерений (определений)	$Mt = \sqrt{(m_0^2 + m_1^2)}$	-

2. Сведения о частях границ уточняемого земельного участка с кадастровым номером 53:14:0100319:28 :				
Обозначение части границ		Горизонтальное проложение (S), м	Описание прохождения части границ	Сведения о согласовании местоположения границ (согласовано/спорное)
от т.	до т.			
1	2	3	4	5
101	н70У	7.27	-	-
н70У	н71У	4.88	-	-
н71У	102	4.22	-	-
102	н72У	1.38	-	-
н72У	н73У	2.01	-	-
н73У	103	1.37	-	-
103	104	1.05	-	-
104	101	4.88	-	-
3. Сведения о характеристиках уточняемого земельного участка с кадастровым номером 53:14:0100319:28 :				
№ п/п	Наименование характеристики		Значение характеристики	
1	2		3	
1.	Адрес земельного участка		-	
1.1.	Сведения о местоположении земельного участка (при отсутствии адреса) в структурированном в соответствии с федеральной информационной адресной системой виде		-	
1.2.	Дополнительные сведения о местоположении земельного участка		-	
2.	Площадь земельного участка ± величина погрешности определения (вычисления) площади (Р ± ΔР), м2		38 ± 2	
3.	Формула, примененная для расчета предельной допустимой погрешности определения площади земельного участка, с подставленными значениями и итоговые (вычисленные) значения (ΔР), м2		ΔР=3.5*Мt*√Р=3.5*0,1*√38=2	
4.	Площадь земельного участка согласно сведениям Единого государственного реестра недвижимости (Ркад), м2		40	
5.	Оценка расхождения Р и Ркад (Р - Ркад), м2		2	
6.	Предельные минимальный и максимальный размеры земельного участка (Рмин и Рмакс), м2		- -	
7.	Кадастровый номер или иной государственный учетный номер (инвентарный) объекта недвижимости, расположенного на земельном участке		53:14:0100319:127	
8.	Вид (виды) разрешенного использования		для эксплуатации магазина	
8.1.	Дополнительные сведения об использовании земельного участка		-	
9.	Сведения о земельных участках (землях общего пользования, территории общего пользования), посредством которых обеспечивается доступ		Земли общего пользования	
10.	Иные сведения		-	
4. Пояснения к сведениям об уточняемом земельном участке с кадастровым номером 53:14:0100319:28 :				
1.	Воспроизведенная в Едином государственном реестре недвижимости реестровая ошибка обусловлена тем, что при определении местоположения границ земельных участков исходными являлись пункты опорной межевой сети, которые не являются частью государственной сети и не обеспечивают требуемую точность измерений. Кроме того фактические границы земельного участка имеют смещение от границ, сведения о которых содержатся в Едином государственном реестре недвижимости.			

Сведения об уточняемых земельных участках, необходимые для исправления реестровых ошибок в сведениях о местоположении их границ

**1. Сведения о характерных точках границ уточняемого земельного участка
с кадастровым номером 53:14:0100319:29 :**

Система координат МСК 53 (Зона-3)

Зона №3

Обозначение характерных точек границ	Координаты, м				Метод определения координат	Формулы, примененные для расчета средней квадратической погрешности определения координат характерных точек границ (Mt), с подставленными в такие формулы значениями и итоговые (вычисленные) значения Mt, м	Описание закрепле ния точки
	содержатся в Едином государственном реестре недвижимости		определены в результате выполнения комплексных кадастровых работ				
	X	Y	X	Y			
1	2	3	4	5	6	7	8
105	585089.06	3268154.55	585088.36	3268155.53	Метод спутниковых геодезических измерений (определений)	$Mt = \sqrt{(m_0^2 + m_1^2)}$	-
106	585088.72	3268157.66	-	-	-	0.10	-
107	585087.51	3268167.08	585087.85	3268168.09	Метод спутниковых геодезических измерений (определений)	$Mt = \sqrt{(m_0^2 + m_1^2)}$	-
108	585076.73	3268166.80	585076.02	3268167.78	Метод спутниковых геодезических измерений (определений)	$Mt = \sqrt{(m_0^2 + m_1^2)}$	-
109	585077.06	3268154.25	585076.36	3268155.26	Метод спутниковых геодезических измерений (определений)	$Mt = \sqrt{(m_0^2 + m_1^2)}$	-
н74У	-	-	585077.02	3268155.22	Метод спутниковых геодезических измерений (определений)	$Mt = \sqrt{(m_0^2 + m_1^2)}$	-
105	585089.06	3268154.55	585088.36	3268155.53	Метод спутниковых геодезических измерений (определений)	$Mt = \sqrt{(m_0^2 + m_1^2)}$	-

**2. Сведения о частях границ уточняемого земельного участка
с кадастровым номером 53:14:0100319:29 :**

Обозначение части границ		Горизонтальное проложение (S), м	Описание прохождения части границ	Сведения о согласовании местоположения границ (согласовано/спорное)
от т.	до т.			
1	2	3	4	5
105	107	12.57	-	-
107	108	11.83	-	-
108	109	12.52	-	-
109	н74У	0.66	-	-

2. Сведения о частях границ уточняемого земельного участка с кадастровым номером 53:14:0100319:29 :				
Обозначение части границ		Горизонтальное проложение (S), м	Описание прохождения части границ	Сведения о согласовании местоположения границ (согласовано/спорное)
от т.	до т.			
1	2	3	4	5
н74У	105	11.34	-	-
3. Сведения о характеристиках уточняемого земельного участка с кадастровым номером 53:14:0100319:29 :				
№ п/п	Наименование характеристики		Значение характеристики	
1	2		3	
1.	Адрес земельного участка		-	
1.1.	Сведения о местоположении земельного участка (при отсутствии адреса) в структурированном в соответствии с федеральной информационной адресной системой виде		-	
1.2.	Дополнительные сведения о местоположении земельного участка		-	
2.	Площадь земельного участка ± величина погрешности определения (вычисления) площади (Р ± ΔР), м2		150 ± 4	
3.	Формула, примененная для расчета предельной допустимой погрешности определения площади земельного участка, с подставленными значениями и итоговые (вычисленные) значения (ΔР), м2		ΔР=3.5*Mt*√P=3.5*0,1*√150=4	
4.	Площадь земельного участка согласно сведениям Единого государственного реестра недвижимости (Ркад), м2		143	
5.	Оценка расхождения Р и Ркад (Р - Ркад), м2		7	
6.	Предельные минимальный и максимальный размеры земельного участка (Рмин и Рмакс), м2		- -	
7.	Кадастровый номер или иной государственный учетный номер (инвентарный) объекта недвижимости, расположенного на земельном участке		53:14:0100319:38	
8.	Вид (виды) разрешенного использования		для эксплуатации здания магазина	
8.1.	Дополнительные сведения об использовании земельного участка		-	
9.	Сведения о земельных участках (землях общего пользования, территории общего пользования), посредством которых обеспечивается доступ		Земли общего пользования	
10.	Иные сведения		-	
4. Пояснения к сведениям об уточняемом земельном участке с кадастровым номером 53:14:0100319:29 :				
1.	Воспроизведенная в Едином государственном реестре недвижимости реестровая ошибка обусловлена тем, что при определении местоположения границ земельных участков исходными являлись пункты опорной межевой сети, которые не являются частью государственной сети и не обеспечивают требуемую точность измерений. Кроме того фактические границы земельного участка имеют смещение от границ, сведения о которых содержатся в Едином государственном реестре недвижимости.			

Сведения об уточняемых земельных участках, необходимые для исправления реестровых ошибок в сведениях о местоположении их границ

1. Сведения о характерных точках границ уточняемого земельного участка с кадастровым номером 53:14:0100319:30 :

Система координат МСК 53 (Зона-3)

Зона №3

Обозначение характерных точек границ	Координаты, м				Метод определения координат	Формулы, примененные для расчета средней квадратической погрешности определения координат характерных точек границ (Mt), с подставленными в такие формулы значениями и итоговые (вычисленные) значения Mt, м	Описание закрепле ния точки
	содержатся в Едином государственном реестре недвижимости		определены в результате выполнения комплексных кадастровых работ				
	X	Y	X	Y			
1	2	3	4	5	6	7	8
84	585089.50	3268143.51	585088.79	3268144.52	Метод спутниковых геодезических измерений (определений)	$Mt = \sqrt{(m_0^2 + m_1^2)}$	-
105	585089.06	3268154.55	585088.36	3268155.53	Метод спутниковых геодезических измерений (определений)	$Mt = \sqrt{(m_0^2 + m_1^2)}$	-
н74У	-	-	585077.02	3268155.22	Метод спутниковых геодезических измерений (определений)	$Mt = \sqrt{(m_0^2 + m_1^2)}$	-
109	585077.06	3268154.25	585076.36	3268155.26	Метод спутниковых геодезических измерений (определений)	$Mt = \sqrt{(m_0^2 + m_1^2)}$	-
110	585077.50	3268143.22	585076.79	3268144.21	Метод спутниковых геодезических измерений (определений)	$Mt = \sqrt{(m_0^2 + m_1^2)}$	-
84	585089.50	3268143.51	585088.79	3268144.52	Метод спутниковых геодезических измерений (определений)	$Mt = \sqrt{(m_0^2 + m_1^2)}$	-

2. Сведения о частях границ уточняемого земельного участка с кадастровым номером 53:14:0100319:30 :

Обозначение части границ		Горизонтальное проложение (S), м	Описание прохождения части границ	Сведения о согласовании местоположения границ (согласовано/спорное)
от т.	до т.			
1	2	3	4	5
84	105	11.02	-	-
105	н74У	11.34	-	-
н74У	109	0.66	-	-
109	110	11.06	-	-
110	84	12.00	-	-

3. Сведения о характеристиках уточняемого земельного участка с кадастровым номером 53:14:0100319:30 :		
№ п/п	Наименование характеристики	Значение характеристики
1	2	3
1.	Адрес земельного участка	-
1.1.	Сведения о местоположении земельного участка (при отсутствии адреса) в структурированном в соответствии с федеральной информационной адресной системой виде	-
1.2.	Дополнительные сведения о местоположении земельного участка	-
2.	Площадь земельного участка \pm величина погрешности определения (вычисления) площади ($P \pm \Delta P$), м ²	132 ± 4
3.	Формула, примененная для расчета предельной допустимой погрешности определения площади земельного участка, с подставленными значениями и итоговые (вычисленные) значения (ΔP), м ²	$\Delta P = 3.5 * M_t * \sqrt{P} = 3.5 * 0,1 * \sqrt{132} = 4$
4.	Площадь земельного участка согласно сведениям Единого государственного реестра недвижимости (Ркад), м ²	132
5.	Оценка расхождения Р и Ркад ($P - P_{кад}$), м ²	-
6.	Предельные минимальный и максимальный размеры земельного участка ($P_{мин}$ и $P_{макс}$), м ²	- -
7.	Кадастровый номер или иной государственный учетный номер (инвентарный) объекта недвижимости, расположенного на земельном участке	53:14:0100319:39
8.	Вид (виды) разрешенного использования	для эксплуатации здания гаража
8.1.	Дополнительные сведения об использовании земельного участка	-
9.	Сведения о земельных участках (землях общего пользования, территории общего пользования), посредством которых обеспечивается доступ	Земли общего пользования
10.	Иные сведения	-
4. Пояснения к сведениям об уточняемом земельном участке с кадастровым номером 53:14:0100319:30 :		
1.	Воспроизведенная в Едином государственном реестре недвижимости реестровая ошибка обусловлена тем, что при определении местоположения границ земельных участков исходными являлись пункты опорной межевой сети, которые не являются частью государственной сети и не обеспечивают требуемую точность измерений. Кроме того фактические границы земельного участка имеют смещение от границ, сведения о которых содержатся в Едином государственном реестре недвижимости.	

Сведения об уточняемых земельных участках, необходимые для исправления реестровых ошибок в сведениях о местоположении их границ

**1. Сведения о характерных точках границ уточняемого земельного участка
с кадастровым номером 53:14:0100319:31 :**

Система координат МСК 53 (Зона-3)

Зона №3

Обозначение характерных точек границ	Координаты, м				Метод определения координат	Формулы, примененные для расчета средней квадратической погрешности определения координат характерных точек границ (Mt), с подставленными в такие формулы значениями и итоговые (вычисленные) значения Mt, м	Описание закрепле ния точки
	содержатся в Едином государственном реестре недвижимости		определены в результате выполнения комплексных кадастровых работ				
	X	Y	X	Y			
1	2	3	4	5	6	7	8
111	585099.94	3268100.78	585101.95	3268102.27	Метод спутниковых геодезических измерений (определений)	$Mt = \sqrt{(m_0^2 + m_1^2)}$	-
112	585100.12	3268104.78	585101.82	3268106.25	Метод спутниковых геодезических измерений (определений)	$Mt = \sqrt{(m_0^2 + m_1^2)}$	-
113	585094.12	3268105.03	585095.80	3268106.05	Метод спутниковых геодезических измерений (определений)	$Mt = \sqrt{(m_0^2 + m_1^2)}$	-
114	585093.94	3268101.03	585095.92	3268102.10	Метод спутниковых геодезических измерений (определений)	$Mt = \sqrt{(m_0^2 + m_1^2)}$	-
111	585099.94	3268100.78	585101.95	3268102.27	Метод спутниковых геодезических измерений (определений)	$Mt = \sqrt{(m_0^2 + m_1^2)}$	-

**2. Сведения о частях границ уточняемого земельного участка
с кадастровым номером 53:14:0100319:31 :**

Обозначение части границ		Горизонтальное проложение (S), м	Описание прохождения части границ	Сведения о согласовании местоположения границ (согласовано/спорное)
от т.	до т.			
1	2	3	4	5
111	112	3.98	-	-
112	113	6.02	-	-
113	114	3.95	-	-
114	111	6.03	-	-

3. Сведения о характеристиках уточняемого земельного участка с кадастровым номером 53:14:0100319:31 :		
№ п/п	Наименование характеристики	Значение характеристики
1	2	3
1.	Адрес земельного участка	-
1.1.	Сведения о местоположении земельного участка (при отсутствии адреса) в структурированном в соответствии с федеральной информационной адресной системой виде	-
1.2.	Дополнительные сведения о местоположении земельного участка	-
2.	Площадь земельного участка \pm величина погрешности определения (вычисления) площади ($P \pm \Delta P$), м ²	24 ± 2
3.	Формула, примененная для расчета предельной допустимой погрешности определения площади земельного участка, с подставленными значениями и итоговые (вычисленные) значения (ΔP), м ²	$\Delta P = 3.5 * M_t * \sqrt{P} = 3.5 * 0,1 * \sqrt{24} = 2$
4.	Площадь земельного участка согласно сведениям Единого государственного реестра недвижимости (Ркад), м ²	24
5.	Оценка расхождения Р и Ркад ($P - P_{кад}$), м ²	-
6.	Предельные минимальный и максимальный размеры земельного участка ($P_{мин}$ и $P_{макс}$), м ²	- -
7.	Кадастровый номер или иной государственный учетный номер (инвентарный) объекта недвижимости, расположенного на земельном участке	53:14:0000000:2765
8.	Вид (виды) разрешенного использования	для эксплуатации гаража
8.1.	Дополнительные сведения об использовании земельного участка	-
9.	Сведения о земельных участках (землях общего пользования, территории общего пользования), посредством которых обеспечивается доступ	Земли общего пользования
10.	Иные сведения	-
4. Пояснения к сведениям об уточняемом земельном участке с кадастровым номером 53:14:0100319:31 :		
1.	Воспроизведенная в Едином государственном реестре недвижимости реестровая ошибка обусловлена тем, что при определении местоположения границ земельных участков исходными являлись пункты опорной межевой сети, которые не являются частью государственной сети и не обеспечивают требуемую точность измерений. Кроме того фактические границы земельного участка имеют смещение от границ, сведения о которых содержатся в Едином государственном реестре недвижимости.	

Сведения об уточняемых земельных участках, необходимые для исправления реестровых ошибок в сведениях о местоположении их границ

**1. Сведения о характерных точках границ уточняемого земельного участка
с кадастровым номером 53:14:0100319:32 :**

Система координат МСК 53 (Зона-3)

Зона №3

Обозначение характерных точек границ	Координаты, м				Метод определения координат	Формулы, примененные для расчета средней квадратической погрешности определения координат характерных точек границ (Mt), с подставленными в такие формулы значениями и итоговые (вычисленные) значения Mt, м	Описание закрепле ния точки
	содержатся в Едином государственном реестре недвижимости		определены в результате выполнения комплексных кадастровых работ				
	X	Y	X	Y			
1	2	3	4	5	6	7	8
115	585144.97	3268164.76	585145.04	3268165.76	Метод спутниковых геодезических измерений (определений)	$Mt = \sqrt{(m_0^2 + m_1^2)}$	-
116	585144.87	3268168.86	585144.97	3268169.95	Метод спутниковых геодезических измерений (определений)	$Mt = \sqrt{(m_0^2 + m_1^2)}$	-
117	585139.18	3268168.74	585139.12	3268169.84	Метод спутниковых геодезических измерений (определений)	$Mt = \sqrt{(m_0^2 + m_1^2)}$	-
118	585139.27	3268164.64	585139.19	3268165.66	Метод спутниковых геодезических измерений (определений)	$Mt = \sqrt{(m_0^2 + m_1^2)}$	-
115	585144.97	3268164.76	585145.04	3268165.76	Метод спутниковых геодезических измерений (определений)	$Mt = \sqrt{(m_0^2 + m_1^2)}$	-

**2. Сведения о частях границ уточняемого земельного участка
с кадастровым номером 53:14:0100319:32 :**

Обозначение части границ		Горизонтальное проложение (S), м	Описание прохождения части границ	Сведения о согласовании местоположения границ (согласовано/спорное)
от т.	до т.			
1	2	3	4	5
115	116	4.19	-	-
116	117	5.85	-	-
117	118	4.18	-	-
118	115	5.85	-	-

3. Сведения о характеристиках уточняемого земельного участка с кадастровым номером 53:14:0100319:32 :		
№ п/п	Наименование характеристики	Значение характеристики
1	2	3
1.	Адрес земельного участка	-
1.1.	Сведения о местоположении земельного участка (при отсутствии адреса) в структурированном в соответствии с федеральной информационной адресной системой виде	-
1.2.	Дополнительные сведения о местоположении земельного участка	-
2.	Площадь земельного участка \pm величина погрешности определения (вычисления) площади ($P \pm \Delta P$), м2	24 ± 2
3.	Формула, примененная для расчета предельной допустимой погрешности определения площади земельного участка, с подставленными значениями и итоговые (вычисленные) значения (ΔP), м2	$\Delta P = 3.5 * M_t * \sqrt{P} = 3.5 * 0,1 * \sqrt{24} = 2$
4.	Площадь земельного участка согласно сведениям Единого государственного реестра недвижимости ($P_{\text{кад}}$), м2	23
5.	Оценка расхождения P и $P_{\text{кад}}$ ($P - P_{\text{кад}}$), м2	1
6.	Предельные минимальный и максимальный размеры земельного участка ($P_{\text{мин}}$ и $P_{\text{макс}}$), м2	- -
7.	Кадастровый номер или иной государственный учетный номер (инвентарный) объекта недвижимости, расположенного на земельном участке	53:14:0000000:2682
8.	Вид (виды) разрешенного использования	для установки и эксплуатации гаража
8.1.	Дополнительные сведения об использовании земельного участка	-
9.	Сведения о земельных участках (землях общего пользования, территории общего пользования), посредством которых обеспечивается доступ	Земли общего пользования
10.	Иные сведения	-
4. Пояснения к сведениям об уточняемом земельном участке с кадастровым номером 53:14:0100319:32 :		
1.	Воспроизведенная в Едином государственном реестре недвижимости реестровая ошибка обусловлена тем, что при определении местоположения границ земельных участков исходными являлись пункты опорной межевой сети, которые не являются частью государственной сети и не обеспечивают требуемую точность измерений. Кроме того фактические границы земельного участка имеют смещение от границ, сведения о которых содержатся в Едином государственном реестре недвижимости.	

Сведения об уточняемых земельных участках, необходимые для исправления реестровых ошибок в сведениях о местоположении их границ

**1. Сведения о характерных точках границ уточняемого земельного участка
с кадастровым номером 53:14:0100319:33 :**

Система координат МСК 53 (Зона-3)

Зона №3

Обозначение характерных точек границ	Координаты, м				Метод определения координат	Формулы, примененные для расчета средней квадратической погрешности определения координат характерных точек границ (Mt), с подставленными в такие формулы значениями и итоговые (вычисленные) значения Mt, м	Описание закрепле ния точки
	содержатся в Едином государственном реестре недвижимости		определены в результате выполнения комплексных кадастровых работ				
	X	Y	X	Y			
1	2	3	4	5	6	7	8
119	585141.89	3268174.82	585135.14	3268175.97	Метод спутниковых геодезических измерений (определений)	$Mt = \sqrt{(m_0^2 + m_1^2)}$	-
120	585141.95	3268178.80	585141.82	3268175.97	Метод спутниковых геодезических измерений (определений)	$Mt = \sqrt{(m_0^2 + m_1^2)}$	-
121	585136.98	3268178.89	585141.82	3268179.83	Метод спутниковых геодезических измерений (определений)	$Mt = \sqrt{(m_0^2 + m_1^2)}$	-
122	585135.98	3268178.92	585135.14	3268179.83	Метод спутниковых геодезических измерений (определений)	$Mt = \sqrt{(m_0^2 + m_1^2)}$	-
123	585135.92	3268174.92	-	-	-	0.1	-
124	585136.92	3268174.90	-	-	-	0.1	-
119	585141.89	3268174.82	585135.14	3268175.97	Метод спутниковых геодезических измерений (определений)	$Mt = \sqrt{(m_0^2 + m_1^2)}$	-

**2. Сведения о частях границ уточняемого земельного участка
с кадастровым номером 53:14:0100319:33 :**

Обозначение части границ		Горизонтальное проложение (S), м	Описание прохождения части границ	Сведения о согласовании местоположения границ (согласовано/спорное)
от т.	до т.			
1	2	3	4	5
119	120	6.68	-	-
120	121	3.86	-	-
121	122	6.68	-	-
122	119	3.86	-	-

3. Сведения о характеристиках уточняемого земельного участка с кадастровым номером 53:14:0100319:33 :		
№ п/п	Наименование характеристики	Значение характеристики
1	2	3
1.	Адрес земельного участка	-
1.1.	Сведения о местоположении земельного участка (при отсутствии адреса) в структурированном в соответствии с федеральной информационной адресной системой виде	-
1.2.	Дополнительные сведения о местоположении земельного участка	-
2.	Площадь земельного участка \pm величина погрешности определения (вычисления) площади ($P \pm \Delta P$), м2	26 ± 2
3.	Формула, примененная для расчета предельной допустимой погрешности определения площади земельного участка, с подставленными значениями и итоговые (вычисленные) значения (ΔP), м2	$\Delta P = 3.5 * M_t * \sqrt{P} = 3.5 * 0,1 * \sqrt{26} = 2$
4.	Площадь земельного участка согласно сведениям Единого государственного реестра недвижимости (Ркад), м2	24
5.	Оценка расхождения Р и Ркад ($P - P_{кад}$), м2	2
6.	Предельные минимальный и максимальный размеры земельного участка ($P_{мин}$ и $P_{макс}$), м2	- -
7.	Кадастровый номер или иной государственный учетный номер (инвентарный) объекта недвижимости, расположенного на земельном участке	53:14:0000000:2672
8.	Вид (виды) разрешенного использования	для установки и эксплуатации гаража
8.1.	Дополнительные сведения об использовании земельного участка	-
9.	Сведения о земельных участках (землях общего пользования, территории общего пользования), посредством которых обеспечивается доступ	Земли общего пользования
10.	Иные сведения	-
4. Пояснения к сведениям об уточняемом земельном участке с кадастровым номером 53:14:0100319:33 :		
1.	Воспроизведенная в Едином государственном реестре недвижимости реестровая ошибка обусловлена тем, что при определении местоположения границ земельных участков исходными являлись пункты опорной межевой сети, которые не являются частью государственной сети и не обеспечивают требуемую точность измерений. Кроме того фактические границы земельного участка имеют смещение от границ, сведения о которых содержатся в Едином государственном реестре недвижимости.	

Сведения об уточняемых земельных участках, необходимые для исправления реестровых ошибок в сведениях о местоположении их границ

**1. Сведения о характерных точках границ уточняемого земельного участка
с кадастровым номером 53:14:0100319:34 :**

Система координат МСК 53 (Зона-3)

Зона №3

Обозначение характерных точек границ	Координаты, м				Метод определения координат	Формулы, примененные для расчета средней квадратической погрешности определения координат характерных точек границ (Mt), с подставленными в такие формулы значениями и итоговые (вычисленные) значения Mt, м	Описание закрепле ния точки
	содержатся в Едином государственном реестре недвижимости		определены в результате выполнения комплексных кадастровых работ				
	X	Y	X	Y			
1	2	3	4	5	6	7	8
125	585129.16	3268108.13	585128.79	3268109.14	Метод спутниковых геодезических измерений (определений)	$Mt = \sqrt{(m_0^2 + m_1^2)}$	-
126	585128.51	3268118.41	585128.05	3268119.46	Метод спутниковых геодезических измерений (определений)	$Mt = \sqrt{(m_0^2 + m_1^2)}$	-
127	585122.22	3268117.98	585121.80	3268119.02	Метод спутниковых геодезических измерений (определений)	$Mt = \sqrt{(m_0^2 + m_1^2)}$	-
128	585122.87	3268107.70	585122.51	3268108.69	Метод спутниковых геодезических измерений (определений)	$Mt = \sqrt{(m_0^2 + m_1^2)}$	-
125	585129.16	3268108.13	585128.79	3268109.14	Метод спутниковых геодезических измерений (определений)	$Mt = \sqrt{(m_0^2 + m_1^2)}$	-

**2. Сведения о частях границ уточняемого земельного участка
с кадастровым номером 53:14:0100319:34 :**

Обозначение части границ		Горизонтальное проложение (S), м	Описание прохождения части границ	Сведения о согласовании местоположения границ (согласовано/спорное)
от т.	до т.			
1	2	3	4	5
125	126	10.35	-	-
126	127	6.27	-	-
127	128	10.35	-	-
128	125	6.30	-	-

3. Сведения о характеристиках уточняемого земельного участка с кадастровым номером 53:14:0100319:34 :		
№ п/п	Наименование характеристики	Значение характеристики
1	2	3
1.	Адрес земельного участка	-
1.1.	Сведения о местоположении земельного участка (при отсутствии адреса) в структурированном в соответствии с федеральной информационной адресной системой виде	-
1.2.	Дополнительные сведения о местоположении земельного участка	-
2.	Площадь земельного участка \pm величина погрешности определения (вычисления) площади ($P \pm \Delta P$), м2	65 ± 3
3.	Формула, примененная для расчета предельной допустимой погрешности определения площади земельного участка, с подставленными значениями и итоговые (вычисленные) значения (ΔP), м2	$\Delta P = 3.5 * M_t * \sqrt{P} = 3.5 * 0,1 * \sqrt{65} = 3$
4.	Площадь земельного участка согласно сведениям Единого государственного реестра недвижимости (Ркад), м2	65
5.	Оценка расхождения Р и Ркад ($P - P_{кад}$), м2	-
6.	Предельные минимальный и максимальный размеры земельного участка ($P_{мин}$ и $P_{макс}$), м2	- -
7.	Кадастровый номер или иной государственный учетный номер (инвентарный) объекта недвижимости, расположенного на земельном участке	53:14:0000000:2718
8.	Вид (виды) разрешенного использования	для эксплуатации гаража
8.1.	Дополнительные сведения об использовании земельного участка	-
9.	Сведения о земельных участках (землях общего пользования, территории общего пользования), посредством которых обеспечивается доступ	Земли общего пользования
10.	Иные сведения	-
4. Пояснения к сведениям об уточняемом земельном участке с кадастровым номером 53:14:0100319:34 :		
1.	Воспроизведенная в Едином государственном реестре недвижимости реестровая ошибка обусловлена тем, что при определении местоположения границ земельных участков исходными являлись пункты опорной межевой сети, которые не являются частью государственной сети и не обеспечивают требуемую точность измерений. Кроме того фактические границы земельного участка имеют смещение от границ, сведения о которых содержатся в Едином государственном реестре недвижимости.	

Сведения об уточняемых земельных участках, необходимые для исправления реестровых ошибок в сведениях о местоположении их границ

**1. Сведения о характерных точках границ уточняемого земельного участка
с кадастровым номером 53:14:0100319:35 :**

Система координат МСК 53 (Зона-3)

Зона №3

Обозначение характерных точек границ	Координаты, м				Метод определения координат	Формулы, примененные для расчета средней квадратической погрешности определения координат характерных точек границ (Mt), с подставленными в такие формулы значениями и итоговые (вычисленные) значения Mt, м	Описание закрепле ния точки
	содержатся в Едином государственном реестре недвижимости		определены в результате выполнения комплексных кадастровых работ				
	X	Y	X	Y			
1	2	3	4	5	6	7	8
129	585148.17	3268169.14	585148.27	3268170.32	Метод спутниковых геодезических измерений (определений)	$Mt = \sqrt{(m_0^2 + m_1^2)}$	-
130	585147.77	3268175.16	585147.89	3268176.78	Метод спутниковых геодезических измерений (определений)	$Mt = \sqrt{(m_0^2 + m_1^2)}$	-
131	585143.66	3268174.89	585143.42	3268176.54	Метод спутниковых геодезических измерений (определений)	$Mt = \sqrt{(m_0^2 + m_1^2)}$	-
132	585144.06	3268168.84	585143.80	3268170.15	Метод спутниковых геодезических измерений (определений)	$Mt = \sqrt{(m_0^2 + m_1^2)}$	-
116	585144.87	3268168.86	585145.16	3268170.12	Метод спутниковых геодезических измерений (определений)	$Mt = \sqrt{(m_0^2 + m_1^2)}$	-
129	585148.17	3268169.14	585148.27	3268170.32	Метод спутниковых геодезических измерений (определений)	$Mt = \sqrt{(m_0^2 + m_1^2)}$	-

**2. Сведения о частях границ уточняемого земельного участка
с кадастровым номером 53:14:0100319:35 :**

Обозначение части границ		Горизонтальное проложение (S), м	Описание прохождения части границ	Сведения о согласовании местоположения границ (согласовано/спорное)
от т.	до т.			
1	2	3	4	5
129	130	6.47	-	-
130	131	4.48	-	-
131	132	6.40	-	-
132	116	1.36	-	-
116	129	3.12	-	-

3. Сведения о характеристиках уточняемого земельного участка с кадастровым номером 53:14:0100319:35 :		
№ п/п	Наименование характеристики	Значение характеристики
1	2	3
1.	Адрес земельного участка	-
1.1.	Сведения о местоположении земельного участка (при отсутствии адреса) в структурированном в соответствии с федеральной информационной адресной системой виде	-
1.2.	Дополнительные сведения о местоположении земельного участка	-
2.	Площадь земельного участка \pm величина погрешности определения (вычисления) площади ($P \pm \Delta P$), м2	29 ± 2
3.	Формула, примененная для расчета предельной допустимой погрешности определения площади земельного участка, с подставленными значениями и итоговые (вычисленные) значения (ΔP), м2	$\Delta P = 3.5 * M_t * \sqrt{P} = 3.5 * 0,1 * \sqrt{29} = 2$
4.	Площадь земельного участка согласно сведениям Единого государственного реестра недвижимости (Ркад), м2	25
5.	Оценка расхождения Р и Ркад ($P - P_{кад}$), м2	4
6.	Предельные минимальный и максимальный размеры земельного участка ($P_{мин}$ и $P_{макс}$), м2	- -
7.	Кадастровый номер или иной государственный учетный номер (инвентарный) объекта недвижимости, расположенного на земельном участке	53:14:0100319:121
8.	Вид (виды) разрешенного использования	дома квартирного типа до 5 этажей при плоской кровле (отдельностоящий гараж на 1 легковую автомашину для одной жилой единицы)
8.1.	Дополнительные сведения об использовании земельного участка	-
9.	Сведения о земельных участках (землях общего пользования, территории общего пользования), посредством которых обеспечивается доступ	Земли общего пользования
10.	Иные сведения	-
4. Пояснения к сведениям об уточняемом земельном участке с кадастровым номером 53:14:0100319:35 :		
1.	Воспроизведенная в Едином государственном реестре недвижимости реестровая ошибка обусловлена тем, что при определении местоположения границ земельных участков исходными являлись пункты опорной межевой сети, которые не являются частью государственной сети и не обеспечивают требуемую точность измерений. Кроме того фактические границы земельного участка имеют смещение от границ, сведения о которых содержатся в Едином государственном реестре недвижимости.	

Сведения об уточняемых земельных участках, необходимые для исправления реестровых ошибок в сведениях о местоположении их границ

**1. Сведения о характерных точках границ уточняемого земельного участка
с кадастровым номером 53:14:0100319:107 :**

Система координат МСК 53 (Зона-3)

Зона №3

Обозначение характерных точек границ	Координаты, м				Метод определения координат	Формулы, примененные для расчета средней квадратической погрешности определения координат характерных точек границ (Mt), с подставленными в такие формулы значениями и итоговые (вычисленные) значения Mt, м	Описание закрепле ния точки
	содержатся в Едином государственном реестре недвижимости		определены в результате выполнения комплексных кадастровых работ				
	X	Y	X	Y			
1	2	3	4	5	6	7	8
120	585141.95	3268178.80	-	-	Метод спутниковых геодезических измерений (определений)	$Mt = \sqrt{(m_0^2 + m_1^2)}$	-
99	-	-	585143.03	3268180.48	Метод спутниковых геодезических измерений (определений)	$Mt = \sqrt{(m_0^2 + m_1^2)}$	-
133	585142.01	3268182.80	585142.99	3268184.12	Метод спутниковых геодезических измерений (определений)	$Mt = \sqrt{(m_0^2 + m_1^2)}$	-
97	-	-	585141.71	3268184.12	Метод спутниковых геодезических измерений (определений)	$Mt = \sqrt{(m_0^2 + m_1^2)}$	-
н75У	-	-	585136.62	3268184.05	Метод спутниковых геодезических измерений (определений)	$Mt = \sqrt{(m_0^2 + m_1^2)}$	-
134	585136.04	3268182.92	-	-	Метод спутниковых геодезических измерений (определений)	$Mt = \sqrt{(m_0^2 + m_1^2)}$	-
122	585135.98	3268178.92	585136.66	3268180.38	Метод спутниковых геодезических измерений (определений)	$Mt = \sqrt{(m_0^2 + m_1^2)}$	-
121	585136.98	3268178.89	-	-	-	0.10	-
120	585141.95	3268178.80	-	-	Метод спутниковых геодезических измерений (определений)	$Mt = \sqrt{(m_0^2 + m_1^2)}$	-

2. Сведения о частях границ уточняемого земельного участка с кадастровым номером 53:14:0100319:107 :				
Обозначение части границ		Горизонтальное проложение (S), м	Описание прохождения части границ	Сведения о согласовании местоположения границ (согласовано/спорное)
от т.	до т.			
1	2	3	4	5
99	133	3.64	-	-
133	97	1.28	-	-
97	н75У	5.09	-	-
н75У	122	3.67	-	-
122	99	6.37	-	-
3. Сведения о характеристиках уточняемого земельного участка с кадастровым номером 53:14:0100319:107 :				
№ п/п	Наименование характеристики		Значение характеристики	
1	2		3	
1.	Адрес земельного участка		-	
1.1.	Сведения о местоположении земельного участка (при отсутствии адреса) в структурированном в соответствии с федеральной информационной адресной системой виде		-	
1.2.	Дополнительные сведения о местоположении земельного участка		-	
2.	Площадь земельного участка ± величина погрешности определения (вычисления) площади (Р ± ΔР), м2		23 ± 2	
3.	Формула, примененная для расчета предельной допустимой погрешности определения площади земельного участка, с подставленными значениями и итоговые (вычисленные) значения (ΔР), м2		ΔР=3.5*Мт*√Р=3.5*0,1*√23=2	
4.	Площадь земельного участка согласно сведениям Единого государственного реестра недвижимости (Ркад), м2		24	
5.	Оценка расхождения Р и Ркад (Р - Ркад), м2		1	
6.	Предельные минимальный и максимальный размеры земельного участка (Рмин и Рмакс), м2		- -	
7.	Кадастровый номер или иной государственный учетный номер (инвентарный) объекта недвижимости, расположенного на земельном участке		53:14:0100319:143	
8.	Вид (виды) разрешенного использования		для установки и эксплуатации гаража	
8.1.	Дополнительные сведения об использовании земельного участка		-	
9.	Сведения о земельных участках (землях общего пользования, территории общего пользования), посредством которых обеспечивается доступ		Земли общего пользования	
10.	Иные сведения		-	
4. Пояснения к сведениям об уточняемом земельном участке с кадастровым номером 53:14:0100319:107 :				
1.	Воспроизведенная в Едином государственном реестре недвижимости реестровая ошибка обусловлена тем, что при определении местоположения границ земельных участков исходными являлись пункты опорной межевой сети, которые не являются частью государственной сети и не обеспечивают требуемую точность измерений. Кроме того фактические границы земельного участка имеют смещение от границ, сведения о которых содержатся в Едином государственном реестре недвижимости.			

Сведения об уточняемых земельных участках, необходимые для исправления реестровых ошибок в сведениях о местоположении их границ

**1. Сведения о характерных точках границ уточняемого земельного участка
с кадастровым номером 53:14:0100319:123 :**

Система координат МСК 53 (Зона-3)

Зона №3

Обозначение характерных точек границ	Координаты, м				Метод определения координат	Формулы, примененные для расчета средней квадратической погрешности определения координат характерных точек границ (Mt), с подставленными в такие формулы значениями и итоговые (вычисленные) значения Mt, м	Описание закрепле ния точки
	содержатся в Едином государственном реестре недвижимости		определены в результате выполнения комплексных кадастровых работ				
	X	Y	X	Y			
1	2	3	4	5	6	7	8
135	585110.84	3268158.92	585111.48	3268156.95	Метод спутниковых геодезических измерений (определений)	$Mt = \sqrt{(m_0^2 + m_1^2)}$	-
н76У	-	-	585111.52	3268161.74	Метод спутниковых геодезических измерений (определений)	$Mt = \sqrt{(m_0^2 + m_1^2)}$	-
н77У	-	-	585109.22	3268161.71	Метод спутниковых геодезических измерений (определений)	$Mt = \sqrt{(m_0^2 + m_1^2)}$	-
н78У	-	-	585109.16	3268164.08	Метод спутниковых геодезических измерений (определений)	$Mt = \sqrt{(m_0^2 + m_1^2)}$	-
69	585110.27	3268167.92	585110.05	3268164.08	Метод спутниковых геодезических измерений (определений)	$Mt = \sqrt{(m_0^2 + m_1^2)}$	-
н79У	-	-	585109.92	3268169.02	Метод спутниковых геодезических измерений (определений)	$Mt = \sqrt{(m_0^2 + m_1^2)}$	-
н80У	-	-	585103.69	3268168.92	Метод спутниковых геодезических измерений (определений)	$Mt = \sqrt{(m_0^2 + m_1^2)}$	-
н81У	-	-	585103.83	3268164.04	Метод спутниковых геодезических измерений (определений)	$Mt = \sqrt{(m_0^2 + m_1^2)}$	-
68	585100.51	3268168.28	585102.78	3268164.01	Метод спутниковых геодезических измерений (определений)	$Mt = \sqrt{(m_0^2 + m_1^2)}$	-

1. Сведения о характерных точках границ уточняемого земельного участка с кадастровым номером 53:14:0100319:123 :							
Система координат МСК 53 (Зона-3)						Зона № 3	
Обозначение характерных точек границ	Координаты, м				Метод определения координат	Формулы, примененные для расчета средней квадратической погрешности определения координат характерных точек границ (Mt), с подставленными в такие формулы значениями и итоговые (вычисленные) значения Mt, м	Описание закрепле ния точки
	содержатся в Едином государственном реестре недвижимости		определены в результате выполнения комплексных кадастровых работ				
	X	Y	X	Y			
1	2	3	4	5	6	7	8
н82У	-	-	585102.80	3268161.57	Метод спутниковых геодезических измерений (определений)	$Mt = \sqrt{(m_0^2 + m_1^2)}$	-
н83У	-	-	585100.25	3268161.50	Метод спутниковых геодезических измерений (определений)	$Mt = \sqrt{(m_0^2 + m_1^2)}$	-
н84У	-	-	585100.27	3268159.10	Метод спутниковых геодезических измерений (определений)	$Mt = \sqrt{(m_0^2 + m_1^2)}$	-
н85У	-	-	585099.49	3268159.10	Метод спутниковых геодезических измерений (определений)	$Mt = \sqrt{(m_0^2 + m_1^2)}$	-
136	585100.86	3268157.94	585099.49	3268156.80	Метод спутниковых геодезических измерений (определений)	$Mt = \sqrt{(m_0^2 + m_1^2)}$	-
135	585110.84	3268158.92	585111.48	3268156.95	Метод спутниковых геодезических измерений (определений)	$Mt = \sqrt{(m_0^2 + m_1^2)}$	-
2. Сведения о частях границ уточняемого земельного участка с кадастровым номером 53:14:0100319:123 :							
Обозначение части границ		Горизонтальное проложение (S), м	Описание прохождения части границ	Сведения о согласовании местоположения границ (согласовано/спорное)			
от т.	до т.						
1	2	3	4	5			
135	н76У	4.79	-	-			
н76У	н77У	2.30	-	-			
н77У	н78У	2.37	-	-			
н78У	69	0.89	-	-			
69	н79У	4.94	-	-			
н79У	н80У	6.23	-	-			
н80У	н81У	4.88	-	-			
н81У	68	1.05	-	-			

2. Сведения о частях границ уточняемого земельного участка с кадастровым номером 53:14:0100319:123 :				
Обозначение части границ		Горизонтальное проложение (S), м	Описание прохождения части границ	Сведения о согласовании местоположения границ (согласовано/спорное)
от т.	до т.			
1	2	3	4	5
68	н82У	2.44	-	-
н82У	н83У	2.55	-	-
н83У	н84У	2.40	-	-
н84У	н85У	0.78	-	-
н85У	136	2.30	-	-
136	135	11.99	-	-
3. Сведения о характеристиках уточняемого земельного участка с кадастровым номером 53:14:0100319:123 :				
№ п/п	Наименование характеристики		Значение характеристики	
1	2		3	
1.	Адрес земельного участка		-	
1.1.	Сведения о местоположении земельного участка (при отсутствии адреса) в структурированном в соответствии с федеральной информационной адресной системой виде		-	
1.2.	Дополнительные сведения о местоположении земельного участка		-	
2.	Площадь земельного участка ± величина погрешности определения (вычисления) площади (Р ± ΔР), м2		101 ± 4	
3.	Формула, примененная для расчета предельной допустимой погрешности определения площади земельного участка, с подставленными значениями и итоговые (вычисленные) значения (ΔР), м2		ΔР=3.5*Mt*√P=3.5*0,1*√101=4	
4.	Площадь земельного участка согласно сведениям Единого государственного реестра недвижимости (Ркад), м2		96	
5.	Оценка расхождения Р и Ркад (Р - Ркад), м2		5	
6.	Предельные минимальный и максимальный размеры земельного участка (Рмин и Рмакс), м2		- -	
7.	Кадастровый номер или иной государственный учетный номер (инвентарный) объекта недвижимости, расположенного на земельном участке		-	
8.	Вид (виды) разрешенного использования		временные сооружения	
8.1.	Дополнительные сведения об использовании земельного участка		-	
9.	Сведения о земельных участках (землях общего пользования, территории общего пользования), посредством которых обеспечивается доступ		Земли общего пользования	
10.	Иные сведения		-	
4. Пояснения к сведениям об уточняемом земельном участке с кадастровым номером 53:14:0100319:123 :				
1.	Воспроизведенная в Едином государственном реестре недвижимости реестровая ошибка обусловлена тем, что при определении местоположения границ земельных участков исходными являлись пункты опорной межевой сети, которые не являются частью государственной сети и не обеспечивают требуемую точность измерений. Кроме того фактические границы земельного участка имеют смещение от границ, сведения о которых содержатся в Едином государственном реестре недвижимости.			

**Описание местоположения зданий, сооружений,
объектов незавершенного строительства на земельном участке**

**1. Сведения о характерных точках контура объекта недвижимости
с кадастровым номером : 53:14:0000000:2672 :**

Система координат МСК 53 (Зона-3)

Зона № 3

Обозначение характерных точек контура	Содержатся в Едином государственном реестре недвижимости			Определены в ходе выполнения комплексных кадастровых работ			Метод опреде ления коор динат	Формулы, примененные для расчета средней квадратической погрешности определения координат характерных точек (Mt), м, с подставленными в такие формулы значениями и итоговые (вычисленные) значения Mt, м
	Координаты, м		Ради ус, м	Координаты, м		Ради ус, м		
	X	Y	R	X	Y	R		
1	2	3	4	5	6	7	8	9
120	-	-	-	585141.82	3268175.9 7	-	Метод спутниковых геодезически х измерений (определени й)	$Mt = \sqrt{(m_0^2 + m_1^2)}$
121	-	-	-	585141.82	3268179.8 3	-	Метод спутниковых геодезически х измерений (определени й)	$Mt = \sqrt{(m_0^2 + m_1^2)}$
122	-	-	-	585135.14	3268179.8 3	-	Метод спутниковых геодезически х измерений (определени й)	$Mt = \sqrt{(m_0^2 + m_1^2)}$
119	-	-	-	585135.14	3268175.9 7	-	Метод спутниковых геодезически х измерений (определени й)	$Mt = \sqrt{(m_0^2 + m_1^2)}$
120	-	-	-	585141.82	3268175.9 7	-	Метод спутниковых геодезически х измерений (определени й)	$Mt = \sqrt{(m_0^2 + m_1^2)}$

**2. Сведения о характеристиках объекта недвижимости
с кадастровым номером : 53:14:0000000:2672 :**

№ п/п	Наименование характеристики	Значение характеристики
1	2	3
1.	Вид объекта недвижимости	здание
2.	Ранее присвоенный государственный учетный номер (инвентарный) здания, сооружения, объекта незавершенного строительства	-
3.	Кадастровый номер земельного участка (земельных участков), в границах которого (которых) расположены здание, сооружение, объект незавершенного строительства	53:14:0100319:33

2. Сведения о характеристиках объекта недвижимости с кадастровым номером : 53:14:0000000:2672 :

№ п/п	Наименование характеристики	Значение характеристики
1	2	3
4.	Уникальный учетный номер кадастрового квартала, в границах которого расположены здание, сооружение, объект незавершенного строительства	53:14:0000000, 53:14:0100319
5.	Адрес здания, сооружения, объекта незавершенного строительства	Российская Федерация, Новгородская область, район Пестовский, город Пестово, улица Профсоюзов
5.1.	Сведения о местоположении здания, сооружения, объекта незавершенного строительства (при отсутствии адреса) в структурированном в соответствии с федеральной информационной адресной системой виде	-
5.2.	Дополнительные сведения о местоположении	-
6.	Иные сведения	-

3. Пояснения к сведениям об объекте недвижимости с кадастровым номером 53:14:0000000:2672 :

1.	-
----	---

**Описание местоположения зданий, сооружений,
объектов незавершенного строительства на земельном участке**

**1. Сведения о характерных точках контура объекта недвижимости
с кадастровым номером : 53:14:0000000:2682 :**

Система координат МСК 53 (Зона-3)

Зона № 3

Обозначение характерных точек контура	Содержатся в Едином государственном реестре недвижимости			Определены в ходе выполнения комплексных кадастровых работ			Метод опреде ления коор динат	Формулы, примененные для расчета средней квадратической погрешности определения координат характерных точек (Mt), м, с подставленными в такие формулы значениями и итоговые (вычисленные) значения Mt, м
	Координаты, м		Ради ус, м	Координаты, м		Ради ус, м		
	X	Y	R	X	Y	R		
1	2	3	4	5	6	7	8	9
118	-	-	-	585139.19	3268165.6 6	-	Метод спутниковых геодезически х измерений (определени й)	$Mt = \sqrt{(m_0^2 + m_1^2)}$
115	-	-	-	585145.04	3268165.7 6	-	Метод спутниковых геодезически х измерений (определени й)	$Mt = \sqrt{(m_0^2 + m_1^2)}$
116	-	-	-	585144.97	3268169.9 5	-	Метод спутниковых геодезически х измерений (определени й)	$Mt = \sqrt{(m_0^2 + m_1^2)}$
117	-	-	-	585139.12	3268169.8 4	-	Метод спутниковых геодезически х измерений (определени й)	$Mt = \sqrt{(m_0^2 + m_1^2)}$
118	-	-	-	585139.19	3268165.6 6	-	Метод спутниковых геодезически х измерений (определени й)	$Mt = \sqrt{(m_0^2 + m_1^2)}$

**2. Сведения о характеристиках объекта недвижимости
с кадастровым номером : 53:14:0000000:2682 :**

№ п/п	Наименование характеристики	Значение характеристики
1	2	3
1.	Вид объекта недвижимости	здание
2.	Ранее присвоенный государственный учетный номер (инвентарный) здания, сооружения, объекта незавершенного строительства	-
3.	Кадастровый номер земельного участка (земельных участков), в границах которого (которых) расположены здание, сооружение, объект незавершенного строительства	53:14:0100319:32

2. Сведения о характеристиках объекта недвижимости с кадастровым номером : 53:14:0000000:2682 :

№ п/п	Наименование характеристики	Значение характеристики
1	2	3
4.	Уникальный учетный номер кадастрового квартала, в границах которого расположены здание, сооружение, объект незавершенного строительства	53:14:0000000, 53:14:0100319
5.	Адрес здания, сооружения, объекта незавершенного строительства	Российская Федерация, Новгородская область, город Пестово, улица Профсоюзов
5.1.	Сведения о местоположении здания, сооружения, объекта незавершенного строительства (при отсутствии адреса) в структурированном в соответствии с федеральной информационной адресной системой виде	-
5.2.	Дополнительные сведения о местоположении	-
6.	Иные сведения	-

3. Пояснения к сведениям об объекте недвижимости с кадастровым номером 53:14:0000000:2682 :

1.	-
----	---

**Описание местоположения зданий, сооружений,
объектов незавершенного строительства на земельном участке**

**1. Сведения о характерных точках контура объекта недвижимости
с кадастровым номером : 53:14:0000000:2718 :**

Система координат МСК 53 (Зона-3)

Зона № 3

Обозначение характерных точек контура	Содержатся в Едином государственном реестре недвижимости			Определены в ходе выполнения комплексных кадастровых работ			Метод опреде ления коор динат	Формулы, примененные для расчета средней квадратической погрешности определения координат характерных точек (Mt), м, с подставленными в такие формулы значениями и итоговые (вычисленные) значения Mt, м
	Координаты, м		Ради ус, м	Координаты, м		Ради ус, м		
	X	Y	R	X	Y	R		
1	2	3	4	5	6	7	8	9
н86О	-	-	-	585122.47	3268109.7 2	-	Метод спутниковых геодезически х измерений (определени й)	$Mt = \sqrt{(m_0^2 + m_1^2)}$
н87О	-	-	-	585128.52	3268110.1 6	-	Метод спутниковых геодезически х измерений (определени й)	$Mt = \sqrt{(m_0^2 + m_1^2)}$
н88О	-	-	-	585127.85	3268119.4 4	-	Метод спутниковых геодезически х измерений (определени й)	$Mt = \sqrt{(m_0^2 + m_1^2)}$
127	-	-	-	585121.80	3268119.0 2	-	Метод спутниковых геодезически х измерений (определени й)	$Mt = \sqrt{(m_0^2 + m_1^2)}$
н89О	-	-	-	585122.23	3268113.1 0	-	Метод спутниковых геодезически х измерений (определени й)	$Mt = \sqrt{(m_0^2 + m_1^2)}$
н86О	-	-	-	585122.47	3268109.7 2	-	Метод спутниковых геодезически х измерений (определени й)	$Mt = \sqrt{(m_0^2 + m_1^2)}$

**2. Сведения о характеристиках объекта недвижимости
с кадастровым номером : 53:14:0000000:2718 :**

№ п/п	Наименование характеристики	Значение характеристики
1	2	3
1.	Вид объекта недвижимости	здание
2.	Ранее присвоенный государственный учетный номер (инвентарный) здания, сооружения, объекта незавершенного строительства	-

2. Сведения о характеристиках объекта недвижимости с кадастровым номером : 53:14:0000000:2718 :

№ п/п	Наименование характеристики	Значение характеристики
1	2	3
3.	Кадастровый номер земельного участка (земельных участков), в границах которого (которых) расположены здание, сооружение, объект незавершенного строительства	53:14:0100319:34
4.	Уникальный учетный номер кадастрового квартала, в границах которого расположены здание, сооружение, объект незавершенного строительства	53:14:0000000, 53:14:0100319
5.	Адрес здания, сооружения, объекта незавершенного строительства	Российская Федерация, Новгородская область, город Пестово, улица Гагарина
5.1.	Сведения о местоположении здания, сооружения, объекта незавершенного строительства (при отсутствии адреса) в структурированном в соответствии с федеральной информационной адресной системой виде	-
5.2.	Дополнительные сведения о местоположении	-
6.	Иные сведения	-

3. Пояснения к сведениям об объекте недвижимости с кадастровым номером 53:14:0000000:2718 :

1.	-
----	---

**Описание местоположения зданий, сооружений,
объектов незавершенного строительства на земельном участке**

**1. Сведения о характерных точках контура объекта недвижимости
с кадастровым номером : 53:14:0000000:2760 :**

Система координат МСК 53 (Зона-3)

Зона № 3

Обозначение характерных точек контура	Содержатся в Едином государственном реестре недвижимости			Определены в ходе выполнения комплексных кадастровых работ			Метод опреде ления коор динат	Формулы, примененные для расчета средней квадратической погрешности определения координат характерных точек (Mt), м, с подставленными в такие формулы значениями и итоговые (вычисленные) значения Mt, м
	Координаты, м		Ради ус, м	Координаты, м		Ради ус, м		
	X	Y	R	X	Y	R		
1	2	3	4	5	6	7	8	9
н90О	-	-	-	585134.90	3268185.8 4	-	Метод спутниковых геодезически х измерений (определени й)	$Mt = \sqrt{(m_0^2 + m_1^2)}$
н91О	-	-	-	585141.03	3268185.8 0	-	Метод спутниковых геодезически х измерений (определени й)	$Mt = \sqrt{(m_0^2 + m_1^2)}$
н92О	-	-	-	585141.05	3268188.7 9	-	Метод спутниковых геодезически х измерений (определени й)	$Mt = \sqrt{(m_0^2 + m_1^2)}$
н93О	-	-	-	585134.91	3268188.7 9	-	Метод спутниковых геодезически х измерений (определени й)	$Mt = \sqrt{(m_0^2 + m_1^2)}$
н90О	-	-	-	585134.90	3268185.8 4	-	Метод спутниковых геодезически х измерений (определени й)	$Mt = \sqrt{(m_0^2 + m_1^2)}$

**2. Сведения о характеристиках объекта недвижимости
с кадастровым номером : 53:14:0000000:2760 :**

№ п/п	Наименование характеристики	Значение характеристики
1	2	3
1.	Вид объекта недвижимости	здание
2.	Ранее присвоенный государственный учетный номер (инвентарный) здания, сооружения, объекта незавершенного строительства	-
3.	Кадастровый номер земельного участка (земельных участков), в границах которого (которых) расположены здание, сооружение, объект незавершенного строительства	53:14:0100319:26

2. Сведения о характеристиках объекта недвижимости с кадастровым номером : 53:14:0000000:2760 :

№ п/п	Наименование характеристики	Значение характеристики
1	2	3
4.	Уникальный учетный номер кадастрового квартала, в границах которого расположены здание, сооружение, объект незавершенного строительства	53:14:0000000, 53:14:0100319
5.	Адрес здания, сооружения, объекта незавершенного строительства	Российская Федерация, Новгородская область, город Пестово, улица Профсоюзов
5.1.	Сведения о местоположении здания, сооружения, объекта незавершенного строительства (при отсутствии адреса) в структурированном в соответствии с федеральной информационной адресной системой виде	-
5.2.	Дополнительные сведения о местоположении	-
6.	Иные сведения	-

3. Пояснения к сведениям об объекте недвижимости с кадастровым номером 53:14:0000000:2760 :

1.	-
----	---

**Описание местоположения зданий, сооружений,
объектов незавершенного строительства на земельном участке**

**1. Сведения о характерных точках контура объекта недвижимости
с кадастровым номером : 53:14:0000000:2765 :**

Система координат МСК 53 (Зона-3)

Зона № 3

Обозначение характерных точек контура	Содержатся в Едином государственном реестре недвижимости			Определены в ходе выполнения комплексных кадастровых работ			Метод опреде ления коор динат	Формулы, примененные для расчета средней квадратической погрешности определения координат характерных точек (Mt), м, с подставленными в такие формулы значениями и итоговые (вычисленные) значения Mt, м
	Координаты, м		Ради ус, м	Координаты, м		Ради ус, м		
	X	Y	R	X	Y	R		
1	2	3	4	5	6	7	8	9
114	-	-	-	585095.92	3268102.1 0	-	Метод спутниковых геодезически х измерений (определени й)	$Mt = \sqrt{(m_0^2 + m_1^2)}$
111	-	-	-	585101.95	3268102.2 7	-	Метод спутниковых геодезически х измерений (определени й)	$Mt = \sqrt{(m_0^2 + m_1^2)}$
112	-	-	-	585101.82	3268106.2 5	-	Метод спутниковых геодезически х измерений (определени й)	$Mt = \sqrt{(m_0^2 + m_1^2)}$
113	-	-	-	585095.80	3268106.0 5	-	Метод спутниковых геодезически х измерений (определени й)	$Mt = \sqrt{(m_0^2 + m_1^2)}$
114	-	-	-	585095.92	3268102.1 0	-	Метод спутниковых геодезически х измерений (определени й)	$Mt = \sqrt{(m_0^2 + m_1^2)}$

**2. Сведения о характеристиках объекта недвижимости
с кадастровым номером : 53:14:0000000:2765 :**

№ п/п	Наименование характеристики	Значение характеристики
1	2	3
1.	Вид объекта недвижимости	здание
2.	Ранее присвоенный государственный учетный номер (инвентарный) здания, сооружения, объекта незавершенного строительства	-
3.	Кадастровый номер земельного участка (земельных участков), в границах которого (которых) расположены здание, сооружение, объект незавершенного строительства	53:14:0100319:31

2. Сведения о характеристиках объекта недвижимости с кадастровым номером : 53:14:0000000:2765 :

№ п/п	Наименование характеристики	Значение характеристики
1	2	3
4.	Уникальный учетный номер кадастрового квартала, в границах которого расположены здание, сооружение, объект незавершенного строительства	53:14:0100319
5.	Адрес здания, сооружения, объекта незавершенного строительства	Российская Федерация, Новгородская область, город Пестово, улица Профсоюзов
5.1.	Сведения о местоположении здания, сооружения, объекта незавершенного строительства (при отсутствии адреса) в структурированном в соответствии с федеральной информационной адресной системой виде	-
5.2.	Дополнительные сведения о местоположении	-
6.	Иные сведения	-

3. Пояснения к сведениям об объекте недвижимости с кадастровым номером 53:14:0000000:2765 :

1.	-
----	---

**Описание местоположения зданий, сооружений,
объектов незавершенного строительства на земельном участке**

**1. Сведения о характерных точках контура объекта недвижимости
с кадастровым номером : 53:14:0100319:36 :**

Система координат МСК 53 (Зона-3)

Зона № 3

Обозначение характерных точек контура	Содержатся в Едином государственном реестре недвижимости			Определены в ходе выполнения комплексных кадастровых работ			Метод опреде ления коор динат	Формулы, примененные для расчета средней квадратической погрешности определения координат характерных точек (Mt), м, с подставленными в такие формулы значениями и итоговые (вычисленные) значения Mt, м
	Координаты, м		Ради ус, м	Координаты, м		Ради ус, м		
	X	Y	R	X	Y	R		
1	2	3	4	5	6	7	8	9
н94О	-	-	-	585058.70	3268074.5 1	-	Метод спутниковых геодезически х измерений (определени й)	$Mt = \sqrt{(m_0^2 + m_1^2)}$
н95О	-	-	-	585053.07	3268074.5 4	-	Метод спутниковых геодезически х измерений (определени й)	$Mt = \sqrt{(m_0^2 + m_1^2)}$
н96О	-	-	-	585053.08	3268078.6 3	-	Метод спутниковых геодезически х измерений (определени й)	$Mt = \sqrt{(m_0^2 + m_1^2)}$
н97О	-	-	-	585042.14	3268078.7 0	-	Метод спутниковых геодезически х измерений (определени й)	$Mt = \sqrt{(m_0^2 + m_1^2)}$
н98О	-	-	-	585042.09	3268066.9 9	-	Метод спутниковых геодезически х измерений (определени й)	$Mt = \sqrt{(m_0^2 + m_1^2)}$
н99О	-	-	-	585058.67	3268066.9 2	-	Метод спутниковых геодезически х измерений (определени й)	$Mt = \sqrt{(m_0^2 + m_1^2)}$
н94О	-	-	-	585058.70	3268074.5 1	-	Метод спутниковых геодезически х измерений (определени й)	$Mt = \sqrt{(m_0^2 + m_1^2)}$

2. Сведения о характеристиках объекта недвижимости с кадастровым номером : 53:14:0100319:36 :

№ п/п	Наименование характеристики	Значение характеристики
1	2	3
1.	Вид объекта недвижимости	здание
2.	Ранее присвоенный государственный учетный номер (инвентарный) здания, сооружения, объекта незавершенного строительства	-
3.	Кадастровый номер земельного участка (земельных участков), в границах которого (которых) расположены здание, сооружение, объект незавершенного строительства	53:14:0100319:7
4.	Уникальный учетный номер кадастрового квартала, в границах которого расположены здание, сооружение, объект незавершенного строительства	53:14:0100319
5.	Адрес здания, сооружения, объекта незавершенного строительства	Российская Федерация, Новгородская область, район Пестовский, город Пестово, улица Красных зорь, дом 71
5.1.	Сведения о местоположении здания, сооружения, объекта незавершенного строительства (при отсутствии адреса) в структурированном в соответствии с федеральной информационной адресной системой виде	-
5.2.	Дополнительные сведения о местоположении	-
6.	Иные сведения	-

3. Пояснения к сведениям об объекте недвижимости с кадастровым номером 53:14:0100319:36 :

1.	-
----	---

**Описание местоположения зданий, сооружений,
объектов незавершенного строительства на земельном участке**

**1. Сведения о характерных точках контура объекта недвижимости
с кадастровым номером : 53:14:0100319:37 :**

Система координат МСК 53 (Зона-3)

Зона № 3

Обозначение характерных точек контура	Содержатся в Едином государственном реестре недвижимости			Определены в ходе выполнения комплексных кадастровых работ			Метод опреде ления коор динат	Формулы, примененные для расчета средней квадратической погрешности определения координат характерных точек (Mt), м, с подставленными в такие формулы значениями и итоговые (вычисленные) значения Mt, м
	Координаты, м		Ради ус, м	Координаты, м		Ради ус, м		
	X	Y	R	X	Y	R		
1	2	3	4	5	6	7	8	9
н100О	-	-	-	585040.91	3268175.8 8	-	Метод спутниковых геодезически х измерений (определени й)	$Mt = \sqrt{(m_0^2 + m_1^2)}$
н101О	-	-	-	585053.26	3268176.2 3	-	Метод спутниковых геодезически х измерений (определени й)	$Mt = \sqrt{(m_0^2 + m_1^2)}$
н102О	-	-	-	585053.03	3268184.6 3	-	Метод спутниковых геодезически х измерений (определени й)	$Mt = \sqrt{(m_0^2 + m_1^2)}$
н103О	-	-	-	585048.57	3268184.5 0	-	Метод спутниковых геодезически х измерений (определени й)	$Mt = \sqrt{(m_0^2 + m_1^2)}$
н104О	-	-	-	585048.62	3268182.6 4	-	Метод спутниковых геодезически х измерений (определени й)	$Mt = \sqrt{(m_0^2 + m_1^2)}$
н105О	-	-	-	585040.72	3268182.4 4	-	Метод спутниковых геодезически х измерений (определени й)	$Mt = \sqrt{(m_0^2 + m_1^2)}$
н100О	-	-	-	585040.91	3268175.8 8	-	Метод спутниковых геодезически х измерений (определени й)	$Mt = \sqrt{(m_0^2 + m_1^2)}$

2. Сведения о характеристиках объекта недвижимости с кадастровым номером : 53:14:0100319:37 :

№ п/п	Наименование характеристики	Значение характеристики
1	2	3
1.	Вид объекта недвижимости	здание
2.	Ранее присвоенный государственный учетный номер (инвентарный) здания, сооружения, объекта незавершенного строительства	-
3.	Кадастровый номер земельного участка (земельных участков), в границах которого (которых) расположены здание, сооружение, объект незавершенного строительства	53:14:0100319:3
4.	Уникальный учетный номер кадастрового квартала, в границах которого расположены здание, сооружение, объект незавершенного строительства	53:14:0100319
5.	Адрес здания, сооружения, объекта незавершенного строительства	Российская Федерация, Новгородская область, район Пестовский, город Пестово, улица Красных зорь, дом 63
5.1.	Сведения о местоположении здания, сооружения, объекта незавершенного строительства (при отсутствии адреса) в структурированном в соответствии с федеральной информационной адресной системой виде	-
5.2.	Дополнительные сведения о местоположении	-
6.	Иные сведения	-

3. Пояснения к сведениям об объекте недвижимости с кадастровым номером 53:14:0100319:37 :

1.	-
----	---

**Описание местоположения зданий, сооружений,
объектов незавершенного строительства на земельном участке**

**1. Сведения о характерных точках контура объекта недвижимости
с кадастровым номером : 53:14:0100319:38 :**

Система координат МСК 53 (Зона-3)

Зона № 3

Обозначение характерных точек контура	Содержатся в Едином государственном реестре недвижимости			Определены в ходе выполнения комплексных кадастровых работ			Метод опреде ления коор динат	Формулы, примененные для расчета средней квадратической погрешности определения координат характерных точек (Mt), м, с подставленными в такие формулы значениями и итоговые (вычисленные) значения Mt, м
	Координаты, м		Ради ус, м	Координаты, м		Ради ус, м		
	X	Y	R	X	Y	R		
1	2	3	4	5	6	7	8	9
н74О	-	-	-	585077.02	3268155.2 2	-	Метод спутниковых геодезически х измерений (определени й)	$Mt = \sqrt{(m_0^2 + m_1^2)}$
н106О	-	-	-	585087.73	3268155.5 0	-	Метод спутниковых геодезически х измерений (определени й)	$Mt = \sqrt{(m_0^2 + m_1^2)}$
н107О	-	-	-	585087.41	3268167.9 9	-	Метод спутниковых геодезически х измерений (определени й)	$Mt = \sqrt{(m_0^2 + m_1^2)}$
н108О	-	-	-	585076.70	3268167.7 2	-	Метод спутниковых геодезически х измерений (определени й)	$Mt = \sqrt{(m_0^2 + m_1^2)}$
н74О	-	-	-	585077.02	3268155.2 2	-	Метод спутниковых геодезически х измерений (определени й)	$Mt = \sqrt{(m_0^2 + m_1^2)}$

**2. Сведения о характеристиках объекта недвижимости
с кадастровым номером : 53:14:0100319:38 :**

№ п/п	Наименование характеристики	Значение характеристики
1	2	3
1.	Вид объекта недвижимости	здание
2.	Ранее присвоенный государственный учетный номер (инвентарный) здания, сооружения, объекта незавершенного строительства	-
3.	Кадастровый номер земельного участка (земельных участков), в границах которого (которых) расположены здание, сооружение, объект незавершенного строительства	53:14:0100319:29, 53:14:0100319:30

2. Сведения о характеристиках объекта недвижимости с кадастровым номером : 53:14:0100319:38 :

№ п/п	Наименование характеристики	Значение характеристики
1	2	3
4.	Уникальный учетный номер кадастрового квартала, в границах которого расположены здание, сооружение, объект незавершенного строительства	53:14:0000000, 53:14:0100319
5.	Адрес здания, сооружения, объекта незавершенного строительства	Российская Федерация, Новгородская область, район Пестовский, город Пестово, улица Пионеров, дом 19 А
5.1.	Сведения о местоположении здания, сооружения, объекта незавершенного строительства (при отсутствии адреса) в структурированном в соответствии с федеральной информационной адресной системой виде	-
5.2.	Дополнительные сведения о местоположении	-
6.	Иные сведения	-

3. Пояснения к сведениям об объекте недвижимости с кадастровым номером 53:14:0100319:38 :

1.	-
----	---

**Описание местоположения зданий, сооружений,
объектов незавершенного строительства на земельном участке**

**1. Сведения о характерных точках контура объекта недвижимости
с кадастровым номером : 53:14:0100319:39 :**

Система координат МСК 53 (Зона-3)

Зона № 3

Обозначение характерных точек контура	Содержатся в Едином государственном реестре недвижимости			Определены в ходе выполнения комплексных кадастровых работ			Метод опреде ления коор динат	Формулы, примененные для расчета средней квадратической погрешности определения координат характерных точек (Mt), м, с подставленными в такие формулы значениями и итоговые (вычисленные) значения Mt, м
	Координаты, м		Ради ус, м	Координаты, м		Ради ус, м		
	X	Y	R	X	Y	R		
1	2	3	4	5	6	7	8	9
н109О	-	-	-	585077.29	3268144.8 3	-	Метод спутниковых геодезически х измерений (определени й)	$Mt = \sqrt{(m_0^2 + m_1^2)}$
н110О	-	-	-	585088.00	3268145.1 0	-	Метод спутниковых геодезически х измерений (определени й)	$Mt = \sqrt{(m_0^2 + m_1^2)}$
н106О	-	-	-	585087.73	3268155.5 0	-	Метод спутниковых геодезически х измерений (определени й)	$Mt = \sqrt{(m_0^2 + m_1^2)}$
н74О	-	-	-	585077.02	3268155.2 2	-	Метод спутниковых геодезически х измерений (определени й)	$Mt = \sqrt{(m_0^2 + m_1^2)}$
н109О	-	-	-	585077.29	3268144.8 3	-	Метод спутниковых геодезически х измерений (определени й)	$Mt = \sqrt{(m_0^2 + m_1^2)}$

**2. Сведения о характеристиках объекта недвижимости
с кадастровым номером : 53:14:0100319:39 :**

№ п/п	Наименование характеристики	Значение характеристики
1	2	3
1.	Вид объекта недвижимости	здание
2.	Ранее присвоенный государственный учетный номер (инвентарный) здания, сооружения, объекта незавершенного строительства	-
3.	Кадастровый номер земельного участка (земельных участков), в границах которого (которых) расположены здание, сооружение, объект незавершенного строительства	53:14:0100319:30

2. Сведения о характеристиках объекта недвижимости с кадастровым номером : 53:14:0100319:39 :

№ п/п	Наименование характеристики	Значение характеристики
1	2	3
4.	Уникальный учетный номер кадастрового квартала, в границах которого расположены здание, сооружение, объект незавершенного строительства	53:14:0100319
5.	Адрес здания, сооружения, объекта незавершенного строительства	Российская Федерация, Новгородская область, район Пестовский, город Пестово, улица Пионеров, дом 19 А
5.1.	Сведения о местоположении здания, сооружения, объекта незавершенного строительства (при отсутствии адреса) в структурированном в соответствии с федеральной информационной адресной системой виде	-
5.2.	Дополнительные сведения о местоположении	-
6.	Иные сведения	-

3. Пояснения к сведениям об объекте недвижимости с кадастровым номером 53:14:0100319:39 :

1.	-
----	---

**Описание местоположения зданий, сооружений,
объектов незавершенного строительства на земельном участке**

**1. Сведения о характерных точках контура объекта недвижимости
с кадастровым номером : 53:14:0100319:42 :**

Система координат МСК 53 (Зона-3)

Зона № 3

Обозначение характерных точек контура	Содержатся в Едином государственном реестре недвижимости			Определены в ходе выполнения комплексных кадастровых работ			Метод опреде ления коор динат	Формулы, примененные для расчета средней квадратической погрешности определения координат характерных точек (Mt), м, с подставленными в такие формулы значениями и итоговые (вычисленные) значения Mt, м
	Координаты, м		Ради ус, м	Координаты, м		Ради ус, м		
	X	Y	R	X	Y	R		
1	2	3	4	5	6	7	8	9
н111О	-	-	-	585042.65	3268017.7 1	-	Метод спутниковых геодезически х измерений (определени й)	$Mt = \sqrt{(m_0^2 + m_1^2)}$
н112О	-	-	-	585057.44	3268017.7 5	-	Метод спутниковых геодезически х измерений (определени й)	$Mt = \sqrt{(m_0^2 + m_1^2)}$
н113О	-	-	-	585057.41	3268025.4 7	-	Метод спутниковых геодезически х измерений (определени й)	$Mt = \sqrt{(m_0^2 + m_1^2)}$
н114О	-	-	-	585050.84	3268025.4 3	-	Метод спутниковых геодезически х измерений (определени й)	$Mt = \sqrt{(m_0^2 + m_1^2)}$
н115О	-	-	-	585050.83	3268027.9 7	-	Метод спутниковых геодезически х измерений (определени й)	$Mt = \sqrt{(m_0^2 + m_1^2)}$
н116О	-	-	-	585044.81	3268027.9 4	-	Метод спутниковых геодезически х измерений (определени й)	$Mt = \sqrt{(m_0^2 + m_1^2)}$
н117О	-	-	-	585044.82	3268025.4 7	-	Метод спутниковых геодезически х измерений (определени й)	$Mt = \sqrt{(m_0^2 + m_1^2)}$
55	-	-	-	585042.62	3268025.4 3	-	Метод спутниковых геодезически х измерений (определени й)	$Mt = \sqrt{(m_0^2 + m_1^2)}$

1. Сведения о характерных точках контура объекта недвижимости с кадастровым номером : 53:14:0100319:42 :								
Система координат МСК 53 (Зона-3)								Зона № 3
Обозначение характерных точек контура	Содержатся в Едином государственном реестре недвижимости			Определены в ходе выполнения комплексных кадастровых работ			Метод опреде ления коор динат	Формулы, примененные для расчета средней квадратической погрешности определения координат характерных точек (Mt), м, с подставленными в такие формулы значениями и итоговые (вычисленные) значения Mt, м
	Координаты, м		Ради ус, м	Координаты, м		Ради ус, м		
	X	Y	R	X	Y	R		
1	2	3	4	5	6	7	8	9
n1110	-	-	-	585042.65	3268017.7 1	-	Метод спутниковых геодезически х измерений (определени й)	$Mt = \sqrt{(m_0^2 + m_1^2)}$
2. Сведения о характеристиках объекта недвижимости с кадастровым номером : 53:14:0100319:42 :								
№ п/п	Наименование характеристики						Значение характеристики	
1	2						3	
1.	Вид объекта недвижимости						здание	
2.	Ранее присвоенный государственный учетный номер (инвентарный) здания, сооружения, объекта незавершенного строительства						-	
3.	Кадастровый номер земельного участка (земельных участков), в границах которого (которых) расположены здание, сооружение, объект незавершенного строительства						53:14:0100319:9	
4.	Уникальный учетный номер кадастрового квартала, в границах которого расположены здание, сооружение, объект незавершенного строительства						53:14:0100319	
5.	Адрес здания, сооружения, объекта незавершенного строительства						Российская Федерация, Новгородская область, район Пестовский, город Пестово, улица Красных зорь, дом 75	
5.1.	Сведения о местоположении здания, сооружения, объекта незавершенного строительства (при отсутствии адреса) в структурированном в соответствии с федеральной информационной адресной системой виде						-	
5.2.	Дополнительные сведения о местоположении						-	
6.	Иные сведения						-	
3. Пояснения к сведениям об объекте недвижимости с кадастровым номером 53:14:0100319:42 :								
1.	-							

**Описание местоположения зданий, сооружений,
объектов незавершенного строительства на земельном участке**

**1. Сведения о характерных точках контура объекта недвижимости
с кадастровым номером : 53:14:0100319:43 :**

Система координат МСК 53 (Зона-3)

Зона № 3

Обозначение характерных точек контура	Содержатся в Едином государственном реестре недвижимости			Определены в ходе выполнения комплексных кадастровых работ			Метод опреде ления коор динат	Формулы, примененные для расчета средней квадратической погрешности определения координат характерных точек (Mt), м, с подставленными в такие формулы значениями и итоговые (вычисленные) значения Mt, м
	Координаты, м		Ради ус, м	Координаты, м		Ради ус, м		
	X	Y	R	X	Y	R		
1	2	3	4	5	6	7	8	9
н118О	-	-	-	585103.55	3268025.6 1	-	Метод спутниковых геодезически х измерений (определени й)	$Mt = \sqrt{(m_0^2 + m_1^2)}$
н119О	-	-	-	585103.48	3268027.4 6	-	Метод спутниковых геодезически х измерений (определени й)	$Mt = \sqrt{(m_0^2 + m_1^2)}$
н120О	-	-	-	585116.71	3268028.0 1	-	Метод спутниковых геодезически х измерений (определени й)	$Mt = \sqrt{(m_0^2 + m_1^2)}$
н121О	-	-	-	585116.79	3268026.1 6	-	Метод спутниковых геодезически х измерений (определени й)	$Mt = \sqrt{(m_0^2 + m_1^2)}$
н122О	-	-	-	585127.85	3268026.6 0	-	Метод спутниковых геодезически х измерений (определени й)	$Mt = \sqrt{(m_0^2 + m_1^2)}$
н123О	-	-	-	585127.23	3268041.5 6	-	Метод спутниковых геодезически х измерений (определени й)	$Mt = \sqrt{(m_0^2 + m_1^2)}$
н124О	-	-	-	585123.06	3268041.3 9	-	Метод спутниковых геодезически х измерений (определени й)	$Mt = \sqrt{(m_0^2 + m_1^2)}$
н125О	-	-	-	585123.01	3268042.6 3	-	Метод спутниковых геодезически х измерений (определени й)	$Mt = \sqrt{(m_0^2 + m_1^2)}$

1. Сведения о характерных точках контура объекта недвижимости с кадастровым номером : 53:14:0100319:43 :

Система координат МСК 53 (Зона-3)

Зона № 3

Обозначение характерных точек контура	Содержатся в Едином государственном реестре недвижимости			Определены в ходе выполнения комплексных кадастровых работ			Метод опреде ления коор динат	Формулы, примененные для расчета средней квадратической погрешности определения координат характерных точек (Mt), м, с подставленными в такие формулы значениями и итоговые (вычисленные) значения Mt, м
	Координаты, м		Ради ус, м	Координаты, м		Ради ус, м		
	X	Y	R	X	Y	R		
1	2	3	4	5	6	7	8	9
н126О	-	-	-	585118.74	3268042.4 6	-	Метод спутниковых геодезически х измерений (определени й)	$Mt = \sqrt{(m_0^2 + m_1^2)}$
н127О	-	-	-	585118.66	3268044.3 1	-	Метод спутниковых геодезически х измерений (определени й)	$Mt = \sqrt{(m_0^2 + m_1^2)}$
н128О	-	-	-	585116.71	3268044.2 1	-	Метод спутниковых геодезически х измерений (определени й)	$Mt = \sqrt{(m_0^2 + m_1^2)}$
н129О	-	-	-	585116.84	3268041.1 5	-	Метод спутниковых геодезически х измерений (определени й)	$Mt = \sqrt{(m_0^2 + m_1^2)}$
н130О	-	-	-	585112.51	3268040.9 5	-	Метод спутниковых геодезически х измерений (определени й)	$Mt = \sqrt{(m_0^2 + m_1^2)}$
н131О	-	-	-	585112.45	3268042.2 8	-	Метод спутниковых геодезически х измерений (определени й)	$Mt = \sqrt{(m_0^2 + m_1^2)}$
н132О	-	-	-	585106.53	3268042.0 1	-	Метод спутниковых геодезически х измерений (определени й)	$Mt = \sqrt{(m_0^2 + m_1^2)}$
н133О	-	-	-	585106.58	3268040.7 1	-	Метод спутниковых геодезически х измерений (определени й)	$Mt = \sqrt{(m_0^2 + m_1^2)}$

[illegible]

**1. Сведения о характерных точках контура объекта недвижимости
с кадастровым номером : 53:14:0100319:43 :**

Система координат МСК 53 (Зона-3)

Зона № 3

Обозначение характерных точек контура	Содержатся в Едином государственном реестре недвижимости			Определены в ходе выполнения комплексных кадастровых работ			Метод опреде ления коор динат	Формулы, примененные для расчета средней квадратической погрешности определения координат характерных точек (Mt), м, с подставленными в такие формулы значениями и итоговые (вычисленные) значения Mt, м
	Координаты, м		Ради ус, м	Координаты, м		Ради ус, м		
	X	Y	R	X	Y	R		
1	2	3	4	5	6	7	8	9
н134О	-	-	-	585102.11	3268040.5 3	-	Метод спутниковых геодезически х измерений (определени й)	$Mt = \sqrt{(m_0^2 + m_1^2)}$
н135О	-	-	-	585101.98	3268043.6 2	-	Метод спутниковых геодезически х измерений (определени й)	$Mt = \sqrt{(m_0^2 + m_1^2)}$
н136О	-	-	-	585100.07	3268043.5 2	-	Метод спутниковых геодезически х измерений (определени й)	$Mt = \sqrt{(m_0^2 + m_1^2)}$
н137О	-	-	-	585100.15	3268041.7 4	-	Метод спутниковых геодезически х измерений (определени й)	$Mt = \sqrt{(m_0^2 + m_1^2)}$
н138О	-	-	-	585095.70	3268041.6 0	-	Метод спутниковых геодезически х измерений (определени й)	$Mt = \sqrt{(m_0^2 + m_1^2)}$
н139О	-	-	-	585095.75	3268040.2 6	-	Метод спутниковых геодезически х измерений (определени й)	$Mt = \sqrt{(m_0^2 + m_1^2)}$
н140О	-	-	-	585091.77	3268040.0 9	-	Метод спутниковых геодезически х измерений (определени й)	$Mt = \sqrt{(m_0^2 + m_1^2)}$
н141О	-	-	-	585092.29	3268027.7 0	-	Метод спутниковых геодезически х измерений (определени й)	$Mt = \sqrt{(m_0^2 + m_1^2)}$

1. Сведения о характерных точках контура объекта недвижимости с кадастровым номером : 53:14:0100319:43 :								
Система координат МСК 53 (Зона-3)								Зона № 3
Обозначение характерных точек контура	Содержатся в Едином государственном реестре недвижимости			Определены в ходе выполнения комплексных кадастровых работ			Метод опреде ления коор динат	Формулы, примененные для расчета средней квадратической погрешности определения координат характерных точек (Mt), м, с подставленными в такие формулы значениями и итоговые (вычисленные) значения Mt, м
	Координаты, м		Ради ус, м	Координаты, м		Ради ус, м		
	X	Y	R	X	Y	R		
1	2	3	4	5	6	7	8	9
н142О	-	-	-	585091.24	3268027.6 6	-	Метод спутниковых геодезически х измерений (определени й)	$Mt = \sqrt{(m_0^2 + m_1^2)}$
н143О	-	-	-	585091.32	3268025.8 5	-	Метод спутниковых геодезически х измерений (определени й)	$Mt = \sqrt{(m_0^2 + m_1^2)}$
н144О	-	-	-	585092.36	3268025.8 8	-	Метод спутниковых геодезически х измерений (определени й)	$Mt = \sqrt{(m_0^2 + m_1^2)}$
н145О	-	-	-	585092.39	3268025.1 2	-	Метод спутниковых геодезически х измерений (определени й)	$Mt = \sqrt{(m_0^2 + m_1^2)}$
н118О	-	-	-	585103.55	3268025.6 1	-	Метод спутниковых геодезически х измерений (определени й)	$Mt = \sqrt{(m_0^2 + m_1^2)}$
2. Сведения о характеристиках объекта недвижимости с кадастровым номером : 53:14:0100319:43 :								
№ п/п	Наименование характеристики						Значение характеристики	
1	2						3	
1.	Вид объекта недвижимости						здание	
2.	Ранее присвоенный государственный учетный номер (инвентарный) здания, сооружения, объекта незавершенного строительства						-	
3.	Кадастровый номер земельного участка (земельных участков), в границах которого (которых) расположены здание, сооружение, объект незавершенного строительства						53:14:0100319:10	
4.	Уникальный учетный номер кадастрового квартала, в границах которого расположены здание, сооружение, объект незавершенного строительства						53:14:0100319	

2. Сведения о характеристиках объекта недвижимости с кадастровым номером : 53:14:0100319:43 :

№ п/п	Наименование характеристики	Значение характеристики
1	2	3
5.	Адрес здания, сооружения, объекта незавершенного строительства	Российская Федерация, Новгородская область, район Пестовский, город Пестово, улица Гагарина, дом 22
5.1.	Сведения о местоположении здания, сооружения, объекта незавершенного строительства (при отсутствии адреса) в структурированном в соответствии с федеральной информационной адресной системой виде	-
5.2.	Дополнительные сведения о местоположении	-
6.	Иные сведения	-

3. Пояснения к сведениям об объекте недвижимости с кадастровым номером 53:14:0100319:43 :

1.	-
----	---

**Описание местоположения зданий, сооружений,
объектов незавершенного строительства на земельном участке**

**1. Сведения о характерных точках контура объекта недвижимости
с кадастровым номером : 53:14:0100319:44 :**

Система координат МСК 53 (Зона-3)

Зона № 3

Обозначение характерных точек контура	Содержатся в Едином государственном реестре недвижимости			Определены в ходе выполнения комплексных кадастровых работ			Метод опреде ления коор динат	Формулы, примененные для расчета средней квадратической погрешности определения координат характерных точек (Mt), м, с подставленными в такие формулы значениями и итоговые (вычисленные) значения Mt, м
	Координаты, м		Ради ус, м	Координаты, м		Ради ус, м		
	X	Y	R	X	Y	R		
1	2	3	4	5	6	7	8	9
н146О	-	-	-	585105.61	3268148.8 8	-	Метод спутниковых геодезически х измерений (определени й)	$Mt = \sqrt{(m_0^2 + m_1^2)}$
н147О	-	-	-	585098.73	3268148.5 7	-	Метод спутниковых геодезически х измерений (определени й)	$Mt = \sqrt{(m_0^2 + m_1^2)}$
н148О	-	-	-	585099.32	3268136.0 8	-	Метод спутниковых геодезически х измерений (определени й)	$Mt = \sqrt{(m_0^2 + m_1^2)}$
н149О	-	-	-	585098.42	3268136.0 1	-	Метод спутниковых геодезически х измерений (определени й)	$Mt = \sqrt{(m_0^2 + m_1^2)}$
н150О	-	-	-	585098.97	3268124.0 3	-	Метод спутниковых геодезически х измерений (определени й)	$Mt = \sqrt{(m_0^2 + m_1^2)}$
н151О	-	-	-	585106.74	3268124.3 7	-	Метод спутниковых геодезически х измерений (определени й)	$Mt = \sqrt{(m_0^2 + m_1^2)}$
н152О	-	-	-	585106.65	3268126.3 6	-	Метод спутниковых геодезически х измерений (определени й)	$Mt = \sqrt{(m_0^2 + m_1^2)}$
н153О	-	-	-	585107.74	3268126.4 0	-	Метод спутниковых геодезически х измерений (определени й)	$Mt = \sqrt{(m_0^2 + m_1^2)}$

**1. Сведения о характерных точках контура объекта недвижимости
с кадастровым номером : 53:14:0100319:44 :**

Система координат МСК 53 (Зона-3)

Зона № 3

Обозначение характерных точек контура	Содержатся в Едином государственном реестре недвижимости			Определены в ходе выполнения комплексных кадастровых работ			Метод опреде ления коор динат	Формулы, примененные для расчета средней квадратической погрешности определения координат характерных точек (Mt), м, с подставленными в такие формулы значениями и итоговые (вычисленные) значения Mt, м
	Координаты, м		Ради ус, м	Координаты, м		Ради ус, м		
	X	Y	R	X	Y	R		
1	2	3	4	5	6	7	8	9
н154О	-	-	-	585107.35	3268134.9 1	-	Метод спутниковых геодезически х измерений (определени й)	$Mt = \sqrt{(m_0^2 + m_1^2)}$
н155О	-	-	-	585108.41	3268136.3 2	-	Метод спутниковых геодезически х измерений (определени й)	$Mt = \sqrt{(m_0^2 + m_1^2)}$
н156О	-	-	-	585110.88	3268136.4 5	-	Метод спутниковых геодезически х измерений (определени й)	$Mt = \sqrt{(m_0^2 + m_1^2)}$
н157О	-	-	-	585110.78	3268138.5 4	-	Метод спутниковых геодезически х измерений (определени й)	$Mt = \sqrt{(m_0^2 + m_1^2)}$
н158О	-	-	-	585108.84	3268138.4 4	-	Метод спутниковых геодезически х измерений (определени й)	$Mt = \sqrt{(m_0^2 + m_1^2)}$
н159О	-	-	-	585108.86	3268137.9 6	-	Метод спутниковых геодезически х измерений (определени й)	$Mt = \sqrt{(m_0^2 + m_1^2)}$
н160О	-	-	-	585107.42	3268137.8 9	-	Метод спутниковых геодезически х измерений (определени й)	$Mt = \sqrt{(m_0^2 + m_1^2)}$
н161О	-	-	-	585107.22	3268142.2 2	-	Метод спутниковых геодезически х измерений (определени й)	$Mt = \sqrt{(m_0^2 + m_1^2)}$

1. Сведения о характерных точках контура объекта недвижимости с кадастровым номером : 53:14:0100319:44 :								
Система координат МСК 53 (Зона-3)								Зона № 3
Обозначение характерных точек контура	Содержатся в Едином государственном реестре недвижимости			Определены в ходе выполнения комплексных кадастровых работ			Метод опреде ления коор динат	Формулы, примененные для расчета средней квадратической погрешности определения координат характерных точек (Mt), м, с подставленными в такие формулы значениями и итоговые (вычисленные) значения Mt, м
	Координаты, м		Ради ус, м	Координаты, м		Ради ус, м		
	X	Y	R	X	Y	R		
1	2	3	4	5	6	7	8	9
n162O	-	-	-	585105.92	3268142.1 5	-	Метод спутниковых геодезически х измерений (определени й)	$Mt = \sqrt{(m_0^2 + m_1^2)}$
n146O	-	-	-	585105.61	3268148.8 8	-	Метод спутниковых геодезически х измерений (определени й)	$Mt = \sqrt{(m_0^2 + m_1^2)}$
2. Сведения о характеристиках объекта недвижимости с кадастровым номером : 53:14:0100319:44 :								
№ п/п	Наименование характеристики						Значение характеристики	
1	2						3	
1.	Вид объекта недвижимости						здание	
2.	Ранее присвоенный государственный учетный номер (инвентарный) здания, сооружения, объекта незавершенного строительства						-	
3.	Кадастровый номер земельного участка (земельных участков), в границах которого (которых) расположены здание, сооружение, объект незавершенного строительства						53:14:0100319:22	
4.	Уникальный учетный номер кадастрового квартала, в границах которого расположены здание, сооружение, объект незавершенного строительства						53:14:0100319	
5.	Адрес здания, сооружения, объекта незавершенного строительства						Российская Федерация, Новгородская область, район Пестовский, город Пестово, улица Гагарина, дом 226	
5.1.	Сведения о местоположении здания, сооружения, объекта незавершенного строительства (при отсутствии адреса) в структурированном в соответствии с федеральной информационной адресной системой виде						-	
5.2.	Дополнительные сведения о местоположении						-	
6.	Иные сведения						-	
3. Пояснения к сведениям об объекте недвижимости с кадастровым номером 53:14:0100319:44 :								
1.	-							

**Описание местоположения зданий, сооружений,
объектов незавершенного строительства на земельном участке**

**1. Сведения о характерных точках контура объекта недвижимости
с кадастровым номером : 53:14:0100319:45 :**

Система координат МСК 53 (Зона-3)

Зона № 3

Обозначение характерных точек контура	Содержатся в Едином государственном реестре недвижимости			Определены в ходе выполнения комплексных кадастровых работ			Метод опреде ления коор динат	Формулы, примененные для расчета средней квадратической погрешности определения координат характерных точек (Mt), м, с подставленными в такие формулы значениями и итоговые (вычисленные) значения Mt, м
	Координаты, м		Ради ус, м	Координаты, м		Ради ус, м		
	X	Y	R	X	Y	R		
1	2	3	4	5	6	7	8	9
н163О	-	-	-	585043.60	3268120.8 4	-	Метод спутниковых геодезически х измерений (определени й)	$Mt = \sqrt{(m_0^2 + m_1^2)}$
н164О	-	-	-	585056.83	3268121.5 6	-	Метод спутниковых геодезически х измерений (определени й)	$Mt = \sqrt{(m_0^2 + m_1^2)}$
н165О	-	-	-	585055.92	3268138.8 5	-	Метод спутниковых геодезически х измерений (определени й)	$Mt = \sqrt{(m_0^2 + m_1^2)}$
н166О	-	-	-	585042.69	3268138.1 7	-	Метод спутниковых геодезически х измерений (определени й)	$Mt = \sqrt{(m_0^2 + m_1^2)}$
н163О	-	-	-	585043.60	3268120.8 4	-	Метод спутниковых геодезически х измерений (определени й)	$Mt = \sqrt{(m_0^2 + m_1^2)}$

**2. Сведения о характеристиках объекта недвижимости
с кадастровым номером : 53:14:0100319:45 :**

№ п/п	Наименование характеристики	Значение характеристики
1	2	3
1.	Вид объекта недвижимости	здание
2.	Ранее присвоенный государственный учетный номер (инвентарный) здания, сооружения, объекта незавершенного строительства	-
3.	Кадастровый номер земельного участка (земельных участков), в границах которого (которых) расположены здание, сооружение, объект незавершенного строительства	53:14:0100319:5

2. Сведения о характеристиках объекта недвижимости с кадастровым номером : 53:14:0100319:45 :

№ п/п	Наименование характеристики	Значение характеристики
1	2	3
4.	Уникальный учетный номер кадастрового квартала, в границах которого расположены здание, сооружение, объект незавершенного строительства	53:14:0100319
5.	Адрес здания, сооружения, объекта незавершенного строительства	Российская Федерация, 174510, Новгородская область, район Пестовский, город Пестово, улица Красных зорь, дом 67
5.1.	Сведения о местоположении здания, сооружения, объекта незавершенного строительства (при отсутствии адреса) в структурированном в соответствии с федеральной информационной адресной системой виде	-
5.2.	Дополнительные сведения о местоположении	-
6.	Иные сведения	-

3. Пояснения к сведениям об объекте недвижимости с кадастровым номером 53:14:0100319:45 :

1.	-
----	---

**Описание местоположения зданий, сооружений,
объектов незавершенного строительства на земельном участке**

**1. Сведения о характерных точках контура объекта недвижимости
с кадастровым номером : 53:14:0100319:46 :**

Система координат МСК 53 (Зона-3)

Зона № 3

Обозначение характерных точек контура	Содержатся в Едином государственном реестре недвижимости			Определены в ходе выполнения комплексных кадастровых работ			Метод опреде ления коор динат	Формулы, примененные для расчета средней квадратической погрешности определения координат характерных точек (Mt), м, с подставленными в такие формулы значениями и итоговые (вычисленные) значения Mt, м
	Координаты, м		Ради ус, м	Координаты, м		Ради ус, м		
	X	Y	R	X	Y	R		
1	2	3	4	5	6	7	8	9
н167О	-	-	-	585126.22	3268066.1 4	-	Метод спутниковых геодезически х измерений (определени й)	$Mt = \sqrt{(m_0^2 + m_1^2)}$
н168О	-	-	-	585125.98	3268072.4 5	-	Метод спутниковых геодезически х измерений (определени й)	$Mt = \sqrt{(m_0^2 + m_1^2)}$
н169О	-	-	-	585127.99	3268072.5 2	-	Метод спутниковых геодезически х измерений (определени й)	$Mt = \sqrt{(m_0^2 + m_1^2)}$
н170О	-	-	-	585127.89	3268075.0 9	-	Метод спутниковых геодезически х измерений (определени й)	$Mt = \sqrt{(m_0^2 + m_1^2)}$
н171О	-	-	-	585125.88	3268075.0 2	-	Метод спутниковых геодезически х измерений (определени й)	$Mt = \sqrt{(m_0^2 + m_1^2)}$
н172О	-	-	-	585125.64	3268081.2 4	-	Метод спутниковых геодезически х измерений (определени й)	$Mt = \sqrt{(m_0^2 + m_1^2)}$
н173О	-	-	-	585116.94	3268080.8 9	-	Метод спутниковых геодезически х измерений (определени й)	$Mt = \sqrt{(m_0^2 + m_1^2)}$
н174О	-	-	-	585117.00	3268079.5 9	-	Метод спутниковых геодезически х измерений (определени й)	$Mt = \sqrt{(m_0^2 + m_1^2)}$

1. Сведения о характерных точках контура объекта недвижимости с кадастровым номером : 53:14:0100319:46 :

Система координат МСК 53 (Зона-3)	Зона № 3
-----------------------------------	----------

Система координат МСК 53 (Зона-3)	Зона № 3
-----------------------------------	----------

Обозначение характерных точек контура	Содержатся в Едином государственном реестре недвижимости		Определены в ходе выполнения комплексных кадастровых работ		Метод опреде ления коор динат	Формулы, примененные для расчета средней квадратической погрешности определения координат характерных точек (Mt), м, с подставленными в такие формулы значениями и итоговые (вычисленные) значения Mt, м		
	Координаты, м		Ради ус, м	Координаты, м			Ради ус, м	
	X	Y	R	X			Y	R
1	2	3	4	5	6	7	8	9
н175О	-	-	-	585094.92	3268078.7 3	-	Метод спутниковых геодезически х измерений (определени й)	$Mt = \sqrt{(m_0^2 + m_1^2)}$
н176О	-	-	-	585094.88	3268080.0 7	-	Метод спутниковых геодезически х измерений (определени й)	$Mt = \sqrt{(m_0^2 + m_1^2)}$
н177О	-	-	-	585086.09	3268079.7 2	-	Метод спутниковых геодезически х измерений (определени й)	$Mt = \sqrt{(m_0^2 + m_1^2)}$
н178О	-	-	-	585086.35	3268073.3 8	-	Метод спутниковых геодезически х измерений (определени й)	$Mt = \sqrt{(m_0^2 + m_1^2)}$
н179О	-	-	-	585084.25	3268073.3 1	-	Метод спутниковых геодезически х измерений (определени й)	$Mt = \sqrt{(m_0^2 + m_1^2)}$
н180О	-	-	-	585084.35	3268070.7 0	-	Метод спутниковых геодезически х измерений (определени й)	$Mt = \sqrt{(m_0^2 + m_1^2)}$
н181О	-	-	-	585086.44	3268070.7 7	-	Метод спутниковых геодезически х измерений (определени й)	$Mt = \sqrt{(m_0^2 + m_1^2)}$
н182О	-	-	-	585086.68	3268064.5 9	-	Метод спутниковых геодезически х измерений (определени й)	$Mt = \sqrt{(m_0^2 + m_1^2)}$

1. Сведения о характерных точках контура объекта недвижимости с кадастровым номером : 53:14:0100319:46 :								
Система координат МСК 53 (Зона-3)								Зона № 3
Обозначение характерных точек контура	Содержатся в Едином государственном реестре недвижимости			Определены в ходе выполнения комплексных кадастровых работ			Метод опреде ления коор динат	Формулы, примененные для расчета средней квадратической погрешности определения координат характерных точек (Mt), м, с подставленными в такие формулы значениями и итоговые (вычисленные) значения Mt, м
	Координаты, м		Ради ус, м	Координаты, м		Ради ус, м		
	X	Y	R	X	Y	R		
1	2	3	4	5	6	7	8	9
н183О	-	-	-	585095.41	3268064.9 3	-	Метод спутниковых геодезически х измерений (определени й)	$Mt = \sqrt{(m_0^2 + m_1^2)}$
н184О	-	-	-	585095.37	3268066.0 7	-	Метод спутниковых геодезически х измерений (определени й)	$Mt = \sqrt{(m_0^2 + m_1^2)}$
н185О	-	-	-	585117.44	3268066.9 2	-	Метод спутниковых геодезически х измерений (определени й)	$Mt = \sqrt{(m_0^2 + m_1^2)}$
н186О	-	-	-	585117.48	3268065.7 9	-	Метод спутниковых геодезически х измерений (определени й)	$Mt = \sqrt{(m_0^2 + m_1^2)}$
н167О	-	-	-	585126.22	3268066.1 4	-	Метод спутниковых геодезически х измерений (определени й)	$Mt = \sqrt{(m_0^2 + m_1^2)}$
2. Сведения о характеристиках объекта недвижимости с кадастровым номером : 53:14:0100319:46 :								
№ п/п	Наименование характеристики		Значение характеристики					
1	2		3					
1.	Вид объекта недвижимости		здание					
2.	Ранее присвоенный государственный учетный номер (инвентарный) здания, сооружения, объекта незавершенного строительства		-					
3.	Кадастровый номер земельного участка (земельных участков), в границах которого (которых) расположены здание, сооружение, объект незавершенного строительства		53:14:0100319:18					
4.	Уникальный учетный номер кадастрового квартала, в границах которого расположены здание, сооружение, объект незавершенного строительства		53:14:0100319					

2. Сведения о характеристиках объекта недвижимости с кадастровым номером : 53:14:0100319:46 :

№ п/п	Наименование характеристики	Значение характеристики
1	2	3
5.	Адрес здания, сооружения, объекта незавершенного строительства	Российская Федерация, Новгородская область, район Пестовский, город Пестово, улица Гагарина, дом 22а
5.1.	Сведения о местоположении здания, сооружения, объекта незавершенного строительства (при отсутствии адреса) в структурированном в соответствии с федеральной информационной адресной системой виде	-
5.2.	Дополнительные сведения о местоположении	-
6.	Иные сведения	-

3. Пояснения к сведениям об объекте недвижимости с кадастровым номером 53:14:0100319:46 :

1.	-
----	---

**Описание местоположения зданий, сооружений,
объектов незавершенного строительства на земельном участке**

**1. Сведения о характерных точках контура объекта недвижимости
с кадастровым номером : 53:14:0100319:47 :**

Система координат МСК 53 (Зона-3)

Зона № 3

Обозначение характерных точек контура	Содержатся в Едином государственном реестре недвижимости			Определены в ходе выполнения комплексных кадастровых работ			Метод опреде ления коор динат	Формулы, примененные для расчета средней квадратической погрешности определения координат характерных точек (Mt), м, с подставленными в такие формулы значениями и итоговые (вычисленные) значения Mt, м
	Координаты, м		Ради ус, м	Координаты, м		Ради ус, м		
	X	Y	R	X	Y	R		
1	2	3	4	5	6	7	8	9
н187О	-	-	-	585160.83	3268125.5 7	-	Метод спутниковых геодезически х измерений (определени й)	$Mt = \sqrt{(m_0^2 + m_1^2)}$
н188О	-	-	-	585160.66	3268136.6 2	-	Метод спутниковых геодезически х измерений (определени й)	$Mt = \sqrt{(m_0^2 + m_1^2)}$
н189О	-	-	-	585158.92	3268136.5 9	-	Метод спутниковых геодезически х измерений (определени й)	$Mt = \sqrt{(m_0^2 + m_1^2)}$
н190О	-	-	-	585158.71	3268149.9 4	-	Метод спутниковых геодезически х измерений (определени й)	$Mt = \sqrt{(m_0^2 + m_1^2)}$
н191О	-	-	-	585160.46	3268149.9 7	-	Метод спутниковых геодезически х измерений (определени й)	$Mt = \sqrt{(m_0^2 + m_1^2)}$
н192О	-	-	-	585160.29	3268161.0 6	-	Метод спутниковых геодезически х измерений (определени й)	$Mt = \sqrt{(m_0^2 + m_1^2)}$
н193О	-	-	-	585145.47	3268160.8 5	-	Метод спутниковых геодезически х измерений (определени й)	$Mt = \sqrt{(m_0^2 + m_1^2)}$
н194О	-	-	-	585145.54	3268156.6 3	-	Метод спутниковых геодезически х измерений (определени й)	$Mt = \sqrt{(m_0^2 + m_1^2)}$

1. Сведения о характерных точках контура объекта недвижимости с кадастровым номером : 53:14:0100319:47 :

Система координат МСК 53 (Зона-3)

Зона № 3

Обозначение характерных точек контура	Содержатся в Едином государственном реестре недвижимости		Определены в ходе выполнения комплексных кадастровых работ		Метод опреде ления коор динат	Формулы, примененные для расчета средней квадратической погрешности определения координат характерных точек (Mt), м, с подставленными в такие формулы значениями и итоговые (вычисленные) значения Mt, м		
	Координаты, м		Ради ус, м	Координаты, м			Ради ус, м	
	X	Y	R	X			Y	R
1	2	3	4	5	6	7	8	9
н195О	-	-	-	585144.35	3268156.6 3	-	Метод спутниковых геодезически х измерений (определени й)	$Mt = \sqrt{(m_0^2 + m_1^2)}$
н196О	-	-	-	585144.41	3268152.5 1	-	Метод спутниковых геодезически х измерений (определени й)	$Mt = \sqrt{(m_0^2 + m_1^2)}$
н197О	-	-	-	585143.55	3268152.5 1	-	Метод спутниковых геодезически х измерений (определени й)	$Mt = \sqrt{(m_0^2 + m_1^2)}$
н198О	-	-	-	585143.58	3268149.9 4	-	Метод спутниковых геодезически х измерений (определени й)	$Mt = \sqrt{(m_0^2 + m_1^2)}$
н199О	-	-	-	585145.64	3268149.9 7	-	Метод спутниковых геодезически х измерений (определени й)	$Mt = \sqrt{(m_0^2 + m_1^2)}$
н200О	-	-	-	585145.70	3268145.8 9	-	Метод спутниковых геодезически х измерений (определени й)	$Mt = \sqrt{(m_0^2 + m_1^2)}$
н201О	-	-	-	585144.57	3268145.8 6	-	Метод спутниковых геодезически х измерений (определени й)	$Mt = \sqrt{(m_0^2 + m_1^2)}$
н202О	-	-	-	585144.65	3268140.3 3	-	Метод спутниковых геодезически х измерений (определени й)	$Mt = \sqrt{(m_0^2 + m_1^2)}$

1. Сведения о характерных точках контура объекта недвижимости с кадастровым номером : 53:14:0100319:47 :

Система координат МСК 53 (Зона-3)

Зона № 3

Обозначение характерных точек контура	Содержатся в Едином государственном реестре недвижимости		Определены в ходе выполнения комплексных кадастровых работ		Метод опреде ления коор динат	Формулы, примененные для расчета средней квадратической погрешности определения координат характерных точек (Mt), м, с подставленными в такие формулы значениями и итоговые (вычисленные) значения Mt, м		
	Координаты, м		Ради ус, м	Координаты, м			Ради ус, м	
	X	Y	R	X			Y	R
1	2	3	4	5	6	7	8	9
н203О	-	-	-	585145.78	3268140.3 3	-	Метод спутниковых геодезически х измерений (определени й)	$Mt = \sqrt{(m_0^2 + m_1^2)}$
н204О	-	-	-	585145.84	3268136.1 1	-	Метод спутниковых геодезически х измерений (определени й)	$Mt = \sqrt{(m_0^2 + m_1^2)}$
н205О	-	-	-	585143.68	3268136.0 8	-	Метод спутниковых геодезически х измерений (определени й)	$Mt = \sqrt{(m_0^2 + m_1^2)}$
н206О	-	-	-	585143.72	3268133.4 0	-	Метод спутниковых геодезически х измерений (определени й)	$Mt = \sqrt{(m_0^2 + m_1^2)}$
н207О	-	-	-	585144.72	3268133.4 3	-	Метод спутниковых геодезически х измерений (определени й)	$Mt = \sqrt{(m_0^2 + m_1^2)}$
н208О	-	-	-	585144.78	3268129.4 9	-	Метод спутниковых геодезически х измерений (определени й)	$Mt = \sqrt{(m_0^2 + m_1^2)}$
н209О	-	-	-	585145.95	3268129.4 9	-	Метод спутниковых геодезически х измерений (определени й)	$Mt = \sqrt{(m_0^2 + m_1^2)}$
н210О	-	-	-	585146.01	3268125.3 3	-	Метод спутниковых геодезически х измерений (определени й)	$Mt = \sqrt{(m_0^2 + m_1^2)}$

[illegible]

1. Сведения о характерных точках контура объекта недвижимости с кадастровым номером : 53:14:0100319:47 :								
Система координат МСК 53 (Зона-3)								Зона № 3
Обозначение характерных точек контура	Содержатся в Едином государственном реестре недвижимости			Определены в ходе выполнения комплексных кадастровых работ			Метод опреде ления коор динат	Формулы, примененные для расчета средней квадратической погрешности определения координат характерных точек (Mt), м, с подставленными в такие формулы значениями и итоговые (вычисленные) значения Mt, м
	Координаты, м		Ради ус, м	Координаты, м		Ради ус, м		
	X	Y	R	X	Y	R		
1	2	3	4	5	6	7	8	9
n187O	-	-	-	585160.83	3268125.5 7	-	Метод спутниковых геодезически х измерений (определени й)	$Mt = \sqrt{(m_0^2 + m_1^2)}$
2. Сведения о характеристиках объекта недвижимости с кадастровым номером : 53:14:0100319:47 :								
№ п/п	Наименование характеристики						Значение характеристики	
1	2						3	
1.	Вид объекта недвижимости						здание	
2.	Ранее присвоенный государственный учетный номер (инвентарный) здания, сооружения, объекта незавершенного строительства						-	
3.	Кадастровый номер земельного участка (земельных участков), в границах которого (которых) расположены здание, сооружение, объект незавершенного строительства						53:14:0100319:13	
4.	Уникальный учетный номер кадастрового квартала, в границах которого расположены здание, сооружение, объект незавершенного строительства						53:14:0100319	
5.	Адрес здания, сооружения, объекта незавершенного строительства						Российская Федерация, Новгородская область, район Пестовский, город Пестово, улица Профсоюзов, дом 96	
5.1.	Сведения о местоположении здания, сооружения, объекта незавершенного строительства (при отсутствии адреса) в структурированном в соответствии с федеральной информационной адресной системой виде						-	
5.2.	Дополнительные сведения о местоположении						-	
6.	Иные сведения						-	
3. Пояснения к сведениям об объекте недвижимости с кадастровым номером 53:14:0100319:47 :								
1.	-							

**Описание местоположения зданий, сооружений,
объектов незавершенного строительства на земельном участке**

**1. Сведения о характерных точках контура объекта недвижимости
с кадастровым номером : 53:14:0100319:48 :**

Система координат МСК 53 (Зона-3)

Зона № 3

Обозначение характерных точек контура	Содержатся в Едином государственном реестре недвижимости			Определены в ходе выполнения комплексных кадастровых работ			Метод опреде ления коор динат	Формулы, примененные для расчета средней квадратической погрешности определения координат характерных точек (Mt), м, с подставленными в такие формулы значениями и итоговые (вычисленные) значения Mt, м
	Координаты, м		Ради ус, м	Координаты, м		Ради ус, м		
	X	Y	R	X	Y	R		
1	2	3	4	5	6	7	8	9
н211О	-	-	-	585161.65	3268078.7 0	-	Метод спутниковых геодезически х измерений (определени й)	$Mt = \sqrt{(m_0^2 + m_1^2)}$
н212О	-	-	-	585161.45	3268089.7 1	-	Метод спутниковых геодезически х измерений (определени й)	$Mt = \sqrt{(m_0^2 + m_1^2)}$
н213О	-	-	-	585159.78	3268089.6 8	-	Метод спутниковых геодезически х измерений (определени й)	$Mt = \sqrt{(m_0^2 + m_1^2)}$
н214О	-	-	-	585159.54	3268103.1 3	-	Метод спутниковых геодезически х измерений (определени й)	$Mt = \sqrt{(m_0^2 + m_1^2)}$
н215О	-	-	-	585161.21	3268103.1 6	-	Метод спутниковых геодезически х измерений (определени й)	$Mt = \sqrt{(m_0^2 + m_1^2)}$
н216О	-	-	-	585161.02	3268114.0 8	-	Метод спутниковых геодезически х измерений (определени й)	$Mt = \sqrt{(m_0^2 + m_1^2)}$
н217О	-	-	-	585146.50	3268113.8 0	-	Метод спутниковых геодезически х измерений (определени й)	$Mt = \sqrt{(m_0^2 + m_1^2)}$
н218О	-	-	-	585146.58	3268109.6 2	-	Метод спутниковых геодезически х измерений (определени й)	$Mt = \sqrt{(m_0^2 + m_1^2)}$

1. Сведения о характерных точках контура объекта недвижимости с кадастровым номером : 53:14:0100319:48 :

Система координат МСК 53 (Зона-3)

Зона № 3

Обозначение характерных точек контура	Содержатся в Едином государственном реестре недвижимости			Определены в ходе выполнения комплексных кадастровых работ			Метод опреде ления коор динат	Формулы, примененные для расчета средней квадратической погрешности определения координат характерных точек (Mt), м, с подставленными в такие формулы значениями и итоговые (вычисленные) значения Mt, м
	Координаты, м		Ради ус, м	Координаты, м		Ради ус, м		
	X	Y	R	X	Y	R		
1	2	3	4	5	6	7	8	9
н219О	-	-	-	585145.24	3268109.5 8	-	Метод спутниковых геодезически х измерений (определени й)	$Mt = \sqrt{(m_0^2 + m_1^2)}$
н220О	-	-	-	585145.31	3268105.4 6	-	Метод спутниковых геодезически х измерений (определени й)	$Mt = \sqrt{(m_0^2 + m_1^2)}$
н221О	-	-	-	585143.99	3268105.4 3	-	Метод спутниковых геодезически х измерений (определени й)	$Mt = \sqrt{(m_0^2 + m_1^2)}$
н222О	-	-	-	585144.04	3268102.8 6	-	Метод спутниковых геодезически х измерений (определени й)	$Mt = \sqrt{(m_0^2 + m_1^2)}$
н223О	-	-	-	585146.70	3268102.8 9	-	Метод спутниковых геодезически х измерений (определени й)	$Mt = \sqrt{(m_0^2 + m_1^2)}$
н224О	-	-	-	585146.77	3268099.2 5	-	Метод спутниковых геодезически х измерений (определени й)	$Mt = \sqrt{(m_0^2 + m_1^2)}$
н225О	-	-	-	585145.35	3268099.2 2	-	Метод спутниковых геодезически х измерений (определени й)	$Mt = \sqrt{(m_0^2 + m_1^2)}$
н226О	-	-	-	585145.47	3268092.9 7	-	Метод спутниковых геодезически х измерений (определени й)	$Mt = \sqrt{(m_0^2 + m_1^2)}$

1. Сведения о характерных точках контура объекта недвижимости с кадастровым номером : 53:14:0100319:48 :

Система координат МСК 53 (Зона-3)

Зона № 3

Обозначение характерных точек контура	Содержатся в Едином государственном реестре недвижимости		Определены в ходе выполнения комплексных кадастровых работ		Метод опреде ления коор динат	Формулы, примененные для расчета средней квадратической погрешности определения координат характерных точек (Mt), м, с подставленными в такие формулы значениями и итоговые (вычисленные) значения Mt, м		
	Координаты, м		Ради ус, м	Координаты, м			Ради ус, м	
	X	Y	R	X			Y	R
1	2	3	4	5	6	7	8	9
н227О	-	-	-	585146.88	3268092.9 7	-	Метод спутниковых геодезически х измерений (определени й)	$Mt = \sqrt{(m_0^2 + m_1^2)}$
н228О	-	-	-	585146.94	3268089.3 3	-	Метод спутниковых геодезически х измерений (определени й)	$Mt = \sqrt{(m_0^2 + m_1^2)}$
н229О	-	-	-	585144.37	3268089.3 0	-	Метод спутниковых геодезически х измерений (определени й)	$Mt = \sqrt{(m_0^2 + m_1^2)}$
н230О	-	-	-	585144.41	3268086.7 6	-	Метод спутниковых геодезически х измерений (определени й)	$Mt = \sqrt{(m_0^2 + m_1^2)}$
н231О	-	-	-	585145.64	3268086.7 6	-	Метод спутниковых геодезически х измерений (определени й)	$Mt = \sqrt{(m_0^2 + m_1^2)}$
н232О	-	-	-	585145.71	3268082.7 8	-	Метод спутниковых геодезически х измерений (определени й)	$Mt = \sqrt{(m_0^2 + m_1^2)}$
н233О	-	-	-	585147.06	3268082.8 1	-	Метод спутниковых геодезически х измерений (определени й)	$Mt = \sqrt{(m_0^2 + m_1^2)}$
н234О	-	-	-	585147.14	3268078.4 2	-	Метод спутниковых геодезически х измерений (определени й)	$Mt = \sqrt{(m_0^2 + m_1^2)}$

[illegible]

1. Сведения о характерных точках контура объекта недвижимости с кадастровым номером : 53:14:0100319:48 :								
Система координат МСК 53 (Зона-3)								Зона № 3
Обозначение характерных точек контура	Содержатся в Едином государственном реестре недвижимости			Определены в ходе выполнения комплексных кадастровых работ			Метод определения координат	Формулы, примененные для расчета средней квадратической погрешности определения координат характерных точек (Mt), м, с подставленными в такие формулы значениями и итоговые (вычисленные) значения Mt, м
	Координаты, м		Радиус, м	Координаты, м		Радиус, м		
	X	Y	R	X	Y	R		
1	2	3	4	5	6	7	8	9
н2110	-	-	-	585161.65	3268078.70	-	Метод спутниковых геодезических измерений (определенный)	$Mt = \sqrt{(m_0^2 + m_1^2)}$
2. Сведения о характеристиках объекта недвижимости с кадастровым номером : 53:14:0100319:48 :								
№ п/п	Наименование характеристики						Значение характеристики	
1	2						3	
1.	Вид объекта недвижимости						здание	
2.	Ранее присвоенный государственный учетный номер (инвентарный) здания, сооружения, объекта незавершенного строительства						-	
3.	Кадастровый номер земельного участка (земельных участков), в границах которого (которых) расположены здание, сооружение, объект незавершенного строительства						53:14:0100319:12	
4.	Уникальный учетный номер кадастрового квартала, в границах которого расположены здание, сооружение, объект незавершенного строительства						53:14:0100319	
5.	Адрес здания, сооружения, объекта незавершенного строительства						Российская Федерация, Новгородская область, район Пестовский, город Пестово, улица Профсоюзов, дом 98	
5.1.	Сведения о местоположении здания, сооружения, объекта незавершенного строительства (при отсутствии адреса) в структурированном в соответствии с федеральной информационной адресной системой виде						-	
5.2.	Дополнительные сведения о местоположении						-	
6.	Иные сведения						-	
3. Пояснения к сведениям об объекте недвижимости с кадастровым номером 53:14:0100319:48 :								
1.	-							

**Описание местоположения зданий, сооружений,
объектов незавершенного строительства на земельном участке**

**1. Сведения о характерных точках контура объекта недвижимости
с кадастровым номером : 53:14:0100319:49 :**

Система координат МСК 53 (Зона-3)

Зона № 3

Обозначение характерных точек контура	Содержатся в Едином государственном реестре недвижимости			Определены в ходе выполнения комплексных кадастровых работ			Метод опреде ления коор динат	Формулы, примененные для расчета средней квадратической погрешности определения координат характерных точек (Mt), м, с подставленными в такие формулы значениями и итоговые (вычисленные) значения Mt, м
	Координаты, м		Ради ус, м	Координаты, м		Ради ус, м		
	X	Y	R	X	Y	R		
1	2	3	4	5	6	7	8	9
н235О	-	-	-	585043.65	3268197.0 6	-	Метод спутниковых геодезически х измерений (определени й)	$Mt = \sqrt{(m_0^2 + m_1^2)}$
н236О	-	-	-	585067.21	3268197.4 0	-	Метод спутниковых геодезически х измерений (определени й)	$Mt = \sqrt{(m_0^2 + m_1^2)}$
н237О	-	-	-	585069.31	3268197.5 0	-	Метод спутниковых геодезически х измерений (определени й)	$Mt = \sqrt{(m_0^2 + m_1^2)}$
н238О	-	-	-	585069.20	3268204.9 8	-	Метод спутниковых геодезически х измерений (определени й)	$Mt = \sqrt{(m_0^2 + m_1^2)}$
н239О	-	-	-	585067.15	3268204.9 5	-	Метод спутниковых геодезически х измерений (определени й)	$Mt = \sqrt{(m_0^2 + m_1^2)}$
н240О	-	-	-	585067.09	3268208.9 0	-	Метод спутниковых геодезически х измерений (определени й)	$Mt = \sqrt{(m_0^2 + m_1^2)}$
н241О	-	-	-	585043.46	3268208.5 2	-	Метод спутниковых геодезически х измерений (определени й)	$Mt = \sqrt{(m_0^2 + m_1^2)}$
н235О	-	-	-	585043.65	3268197.0 6	-	Метод спутниковых геодезически х измерений (определени й)	$Mt = \sqrt{(m_0^2 + m_1^2)}$

2. Сведения о характеристиках объекта недвижимости с кадастровым номером : 53:14:0100319:49 :

№ п/п	Наименование характеристики	Значение характеристики
1	2	3
1.	Вид объекта недвижимости	здание
2.	Ранее присвоенный государственный учетный номер (инвентарный) здания, сооружения, объекта незавершенного строительства	-
3.	Кадастровый номер земельного участка (земельных участков), в границах которого (которых) расположены здание, сооружение, объект незавершенного строительства	53:14:0100319:25
4.	Уникальный учетный номер кадастрового квартала, в границах которого расположены здание, сооружение, объект незавершенного строительства	53:14:0100319
5.	Адрес здания, сооружения, объекта незавершенного строительства	Российская Федерация, 174510, Новгородская область, район Пестовский, город Пестово, улица Красных зорь, дом 61
5.1.	Сведения о местоположении здания, сооружения, объекта незавершенного строительства (при отсутствии адреса) в структурированном в соответствии с федеральной информационной адресной системой виде	-
5.2.	Дополнительные сведения о местоположении	-
6.	Иные сведения	-

3. Пояснения к сведениям об объекте недвижимости с кадастровым номером 53:14:0100319:49 :

1.	-
----	---

**Описание местоположения зданий, сооружений,
объектов незавершенного строительства на земельном участке**

**1. Сведения о характерных точках контура объекта недвижимости
с кадастровым номером : 53:14:0100319:50 :**

Система координат МСК 53 (Зона-3)

Зона № 3

Обозначение характерных точек контура	Содержатся в Едином государственном реестре недвижимости			Определены в ходе выполнения комплексных кадастровых работ			Метод опреде ления коор динат	Формулы, примененные для расчета средней квадратической погрешности определения координат характерных точек (Mt), м, с подставленными в такие формулы значениями и итоговые (вычисленные) значения Mt, м
	Координаты, м		Ради ус, м	Координаты, м		Ради ус, м		
	X	Y	R	X	Y	R		
1	2	3	4	5	6	7	8	9
н242О	-	-	-	585042.01	3268096.8 5	-	Метод спутниковых геодезически х измерений (определени й)	$Mt = \sqrt{(m_0^2 + m_1^2)}$
н243О	-	-	-	585042.29	3268096.8 5	-	Метод спутниковых геодезически х измерений (определени й)	$Mt = \sqrt{(m_0^2 + m_1^2)}$
н244О	-	-	-	585042.27	3268094.5 2	-	Метод спутниковых геодезически х измерений (определени й)	$Mt = \sqrt{(m_0^2 + m_1^2)}$
н245О	-	-	-	585051.57	3268094.4 1	-	Метод спутниковых геодезически х измерений (определени й)	$Mt = \sqrt{(m_0^2 + m_1^2)}$
н246О	-	-	-	585051.65	3268103.5 8	-	Метод спутниковых геодезически х измерений (определени й)	$Mt = \sqrt{(m_0^2 + m_1^2)}$
н247О	-	-	-	585042.07	3268103.6 4	-	Метод спутниковых геодезически х измерений (определени й)	$Mt = \sqrt{(m_0^2 + m_1^2)}$
н242О	-	-	-	585042.01	3268096.8 5	-	Метод спутниковых геодезически х измерений (определени й)	$Mt = \sqrt{(m_0^2 + m_1^2)}$

2. Сведения о характеристиках объекта недвижимости с кадастровым номером : 53:14:0100319:50 :

№ п/п	Наименование характеристики	Значение характеристики
1	2	3
1.	Вид объекта недвижимости	здание
2.	Ранее присвоенный государственный учетный номер (инвентарный) здания, сооружения, объекта незавершенного строительства	-
3.	Кадастровый номер земельного участка (земельных участков), в границах которого (которых) расположены здание, сооружение, объект незавершенного строительства	53:14:0100319:6
4.	Уникальный учетный номер кадастрового квартала, в границах которого расположены здание, сооружение, объект незавершенного строительства	53:14:0100319
5.	Адрес здания, сооружения, объекта незавершенного строительства	Российская Федерация, Новгородская область, район Пестовский, город Пестово, улица Красных зорь, дом 69
5.1.	Сведения о местоположении здания, сооружения, объекта незавершенного строительства (при отсутствии адреса) в структурированном в соответствии с федеральной информационной адресной системой виде	-
5.2.	Дополнительные сведения о местоположении	-
6.	Иные сведения	-

3. Пояснения к сведениям об объекте недвижимости с кадастровым номером 53:14:0100319:50 :

1.	-
----	---

**Описание местоположения зданий, сооружений,
объектов незавершенного строительства на земельном участке**

**1. Сведения о характерных точках контура объекта недвижимости
с кадастровым номером : 53:14:0100319:51 :**

Система координат МСК 53 (Зона-3)

Зона № 3

Обозначение характерных точек контура	Содержатся в Едином государственном реестре недвижимости			Определены в ходе выполнения комплексных кадастровых работ			Метод опреде ления коор динат	Формулы, примененные для расчета средней квадратической погрешности определения координат характерных точек (Mt), м, с подставленными в такие формулы значениями и итоговые (вычисленные) значения Mt, м
	Координаты, м		Ради ус, м	Координаты, м		Ради ус, м		
	X	Y	R	X	Y	R		
1	2	3	4	5	6	7	8	9
н248О	-	-	-	585147.73	3268027.4 9	-	Метод спутниковых геодезически х измерений (определени й)	$Mt = \sqrt{(m_0^2 + m_1^2)}$
н249О	-	-	-	585162.55	3268027.7 3	-	Метод спутниковых геодезически х измерений (определени й)	$Mt = \sqrt{(m_0^2 + m_1^2)}$
н250О	-	-	-	585162.36	3268038.7 8	-	Метод спутниковых геодезически х измерений (определени й)	$Mt = \sqrt{(m_0^2 + m_1^2)}$
н251О	-	-	-	585160.62	3268038.7 5	-	Метод спутниковых геодезически х измерений (определени й)	$Mt = \sqrt{(m_0^2 + m_1^2)}$
н252О	-	-	-	585160.39	3268052.4 8	-	Метод спутниковых геодезически х измерений (определени й)	$Mt = \sqrt{(m_0^2 + m_1^2)}$
н253О	-	-	-	585162.13	3268052.5 1	-	Метод спутниковых геодезически х измерений (определени й)	$Mt = \sqrt{(m_0^2 + m_1^2)}$
н254О	-	-	-	585161.94	3268063.4 6	-	Метод спутниковых геодезически х измерений (определени й)	$Mt = \sqrt{(m_0^2 + m_1^2)}$
н255О	-	-	-	585147.12	3268063.1 8	-	Метод спутниковых геодезически х измерений (определени й)	$Mt = \sqrt{(m_0^2 + m_1^2)}$

1. Сведения о характерных точках контура объекта недвижимости с кадастровым номером : 53:14:0100319:51 :

Система координат МСК 53 (Зона-3)

Зона № 3

Обозначение характерных точек контура	Содержатся в Едином государственном реестре недвижимости			Определены в ходе выполнения комплексных кадастровых работ			Метод опреде ления коор динат	Формулы, примененные для расчета средней квадратической погрешности определения координат характерных точек (Mt), м, с подставленными в такие формулы значениями и итоговые (вычисленные) значения Mt, м
	Координаты, м		Ради ус, м	Координаты, м		Ради ус, м		
	X	Y	R	X	Y	R		
1	2	3	4	5	6	7	8	9
н256О	-	-	-	585147.20	3268058.6 2	-	Метод спутниковых геодезически х измерений (определени й)	$Mt = \sqrt{(m_0^2 + m_1^2)}$
н257О	-	-	-	585145.91	3268058.5 8	-	Метод спутниковых геодезически х измерений (определени й)	$Mt = \sqrt{(m_0^2 + m_1^2)}$
н258О	-	-	-	585145.98	3268054.3 3	-	Метод спутниковых геодезически х измерений (определени й)	$Mt = \sqrt{(m_0^2 + m_1^2)}$
н259О	-	-	-	585144.90	3268054.3 3	-	Метод спутниковых геодезически х измерений (определени й)	$Mt = \sqrt{(m_0^2 + m_1^2)}$
н260О	-	-	-	585144.94	3268052.0 3	-	Метод спутниковых геодезически х измерений (определени й)	$Mt = \sqrt{(m_0^2 + m_1^2)}$
н261О	-	-	-	585147.31	3268052.0 6	-	Метод спутниковых геодезически х измерений (определени й)	$Mt = \sqrt{(m_0^2 + m_1^2)}$
н262О	-	-	-	585147.38	3268048.0 8	-	Метод спутниковых геодезически х измерений (определени й)	$Mt = \sqrt{(m_0^2 + m_1^2)}$
н263О	-	-	-	585146.15	3268048.0 5	-	Метод спутниковых геодезически х измерений (определени й)	$Mt = \sqrt{(m_0^2 + m_1^2)}$

1. Сведения о характерных точках контура объекта недвижимости с кадастровым номером : 53:14:0100319:51 :

Система координат МСК 53 (Зона-3)

Зона № 3

Обозначение характерных точек контура	Содержатся в Едином государственном реестре недвижимости			Определены в ходе выполнения комплексных кадастровых работ			Метод опреде ления коор динат	Формулы, примененные для расчета средней квадратической погрешности определения координат характерных точек (Mt), м, с подставленными в такие формулы значениями и итоговые (вычисленные) значения Mt, м
	Координаты, м		Ради ус, м	Координаты, м		Ради ус, м		
	X	Y	R	X	Y	R		
1	2	3	4	5	6	7	8	9
н264О	-	-	-	585146.25	3268042.1 1	-	Метод спутниковых геодезически х измерений (определени й)	$Mt = \sqrt{(m_0^2 + m_1^2)}$
н265О	-	-	-	585147.48	3268042.1 1	-	Метод спутниковых геодезически х измерений (определени й)	$Mt = \sqrt{(m_0^2 + m_1^2)}$
н266О	-	-	-	585147.55	3268038.0 3	-	Метод спутниковых геодезически х измерений (определени й)	$Mt = \sqrt{(m_0^2 + m_1^2)}$
н267О	-	-	-	585145.11	3268038.0 0	-	Метод спутниковых геодезически х измерений (определени й)	$Mt = \sqrt{(m_0^2 + m_1^2)}$
н268О	-	-	-	585145.14	3268035.6 3	-	Метод спутниковых геодезически х измерений (определени й)	$Mt = \sqrt{(m_0^2 + m_1^2)}$
н269О	-	-	-	585146.32	3268035.6 6	-	Метод спутниковых геодезически х измерений (определени й)	$Mt = \sqrt{(m_0^2 + m_1^2)}$
н270О	-	-	-	585146.39	3268031.4 4	-	Метод спутниковых геодезически х измерений (определени й)	$Mt = \sqrt{(m_0^2 + m_1^2)}$
н271О	-	-	-	585147.66	3268031.4 7	-	Метод спутниковых геодезически х измерений (определени й)	$Mt = \sqrt{(m_0^2 + m_1^2)}$

1. Сведения о характерных точках контура объекта недвижимости с кадастровым номером : 53:14:0100319:51 :								
Система координат МСК 53 (Зона-3)								Зона № 3
Обозначение характерных точек контура	Содержатся в Едином государственном реестре недвижимости			Определены в ходе выполнения комплексных кадастровых работ			Метод опреде ления коор динат	Формулы, примененные для расчета средней квадратической погрешности определения координат характерных точек (Mt), м, с подставленными в такие формулы значениями и итоговые (вычисленные) значения Mt, м
	Координаты, м		Ради ус, м	Координаты, м		Ради ус, м		
	X	Y	R	X	Y	R		
1	2	3	4	5	6	7	8	9
н248О	-	-	-	585147.73	3268027.4 9	-	Метод спутниковых геодезически х измерений (определени й)	$Mt = \sqrt{(m_0^2 + m_1^2)}$
2. Сведения о характеристиках объекта недвижимости с кадастровым номером : 53:14:0100319:51 :								
№ п/п	Наименование характеристики						Значение характеристики	
1	2						3	
1.	Вид объекта недвижимости						здание	
2.	Ранее присвоенный государственный учетный номер (инвентарный) здания, сооружения, объекта незавершенного строительства						-	
3.	Кадастровый номер земельного участка (земельных участков), в границах которого (которых) расположены здание, сооружение, объект незавершенного строительства						53:14:0100319:11	
4.	Уникальный учетный номер кадастрового квартала, в границах которого расположены здание, сооружение, объект незавершенного строительства						53:14:0100319	
5.	Адрес здания, сооружения, объекта незавершенного строительства						Российская Федерация, Новгородская область, район Пестовский, город Пестово, улица Профсоюзов, дом 100	
5.1.	Сведения о местоположении здания, сооружения, объекта незавершенного строительства (при отсутствии адреса) в структурированном в соответствии с федеральной информационной адресной системой виде						-	
5.2.	Дополнительные сведения о местоположении						-	
6.	Иные сведения						-	
3. Пояснения к сведениям об объекте недвижимости с кадастровым номером 53:14:0100319:51 :								
1.	-							

**Описание местоположения зданий, сооружений,
объектов незавершенного строительства на земельном участке**

**1. Сведения о характерных точках контура объекта недвижимости
с кадастровым номером : 53:14:0100319:120 :**

Система координат МСК 53 (Зона-3)

Зона № 3

Обозначение характерных точек контура	Содержатся в Едином государственном реестре недвижимости			Определены в ходе выполнения комплексных кадастровых работ			Метод опреде ления коор динат	Формулы, примененные для расчета средней квадратической погрешности определения координат характерных точек (Mt), м, с подставленными в такие формулы значениями и итоговые (вычисленные) значения Mt, м
	Координаты, м		Ради ус, м	Координаты, м		Ради ус, м		
	X	Y	R	X	Y	R		
1	2	3	4	5	6	7	8	9
н272О	-	-	-	585154.15	3268189.7 5	-	Метод спутниковых геодезически х измерений (определени й)	$Mt = \sqrt{(m_0^2 + m_1^2)}$
н273О	-	-	-	585158.91	3268189.8 2	-	Метод спутниковых геодезически х измерений (определени й)	$Mt = \sqrt{(m_0^2 + m_1^2)}$
н274О	-	-	-	585158.94	3268187.1 0	-	Метод спутниковых геодезически х измерений (определени й)	$Mt = \sqrt{(m_0^2 + m_1^2)}$
н275О	-	-	-	585162.63	3268187.1 4	-	Метод спутниковых геодезически х измерений (определени й)	$Mt = \sqrt{(m_0^2 + m_1^2)}$
н276О	-	-	-	585162.59	3268189.8 8	-	Метод спутниковых геодезически х измерений (определени й)	$Mt = \sqrt{(m_0^2 + m_1^2)}$
н277О	-	-	-	585168.45	3268189.9 5	-	Метод спутниковых геодезически х измерений (определени й)	$Mt = \sqrt{(m_0^2 + m_1^2)}$
н278О	-	-	-	585168.35	3268198.2 6	-	Метод спутниковых геодезически х измерений (определени й)	$Mt = \sqrt{(m_0^2 + m_1^2)}$
н279О	-	-	-	585154.05	3268198.0 5	-	Метод спутниковых геодезически х измерений (определени й)	$Mt = \sqrt{(m_0^2 + m_1^2)}$

1. Сведения о характерных точках контура объекта недвижимости с кадастровым номером : 53:14:0100319:120 :								
Система координат МСК 53 (Зона-3)								Зона № 3
Обозначение характерных точек контура	Содержатся в Едином государственном реестре недвижимости			Определены в ходе выполнения комплексных кадастровых работ			Метод опреде ления коор динат	Формулы, примененные для расчета средней квадратической погрешности определения координат характерных точек (Mt), м, с подставленными в такие формулы значениями и итоговые (вычисленные) значения Mt, м
	Координаты, м		Ради ус, м	Координаты, м		Ради ус, м		
	X	Y	R	X	Y	R		
1	2	3	4	5	6	7	8	9
н2720	-	-	-	585154.15	3268189.7 5	-	Метод спутниковых геодезически х измерений (определени й)	$Mt = \sqrt{(m_0^2 + m_1^2)}$
2. Сведения о характеристиках объекта недвижимости с кадастровым номером : 53:14:0100319:120 :								
№ п/п	Наименование характеристики						Значение характеристики	
1	2						3	
1.	Вид объекта недвижимости						здание	
2.	Ранее присвоенный государственный учетный номер (инвентарный) здания, сооружения, объекта незавершенного строительства						-	
3.	Кадастровый номер земельного участка (земельных участков), в границах которого (которых) расположены здание, сооружение, объект незавершенного строительства						53:14:0100319:27	
4.	Уникальный учетный номер кадастрового квартала, в границах которого расположены здание, сооружение, объект незавершенного строительства						53:14:0100319	
5.	Адрес здания, сооружения, объекта незавершенного строительства						Российская Федерация, 174510, Новгородская область, район Пестовский, город Пестово, улица Профсоюзов, дом 90	
5.1.	Сведения о местоположении здания, сооружения, объекта незавершенного строительства (при отсутствии адреса) в структурированном в соответствии с федеральной информационной адресной системой виде						-	
5.2.	Дополнительные сведения о местоположении						-	
6.	Иные сведения						-	
3. Пояснения к сведениям об объекте недвижимости с кадастровым номером 53:14:0100319:120 :								
1.	-							

**Описание местоположения зданий, сооружений,
объектов незавершенного строительства на земельном участке**

**1. Сведения о характерных точках контура объекта недвижимости
с кадастровым номером : 53:14:0100319:121 :**

Система координат МСК 53 (Зона-3)

Зона № 3

Обозначение характерных точек контура	Содержатся в Едином государственном реестре недвижимости			Определены в ходе выполнения комплексных кадастровых работ			Метод опреде ления коор динат	Формулы, примененные для расчета средней квадратической погрешности определения координат характерных точек (Mt), м, с подставленными в такие формулы значениями и итоговые (вычисленные) значения Mt, м
	Координаты, м		Ради ус, м	Координаты, м		Ради ус, м		
	X	Y	R	X	Y	R		
1	2	3	4	5	6	7	8	9
н280О	-	-	-	585143.99	3268170.2 6	-	Метод спутниковых геодезически х измерений (определени й)	$Mt = \sqrt{(m_0^2 + m_1^2)}$
н281О	-	-	-	585148.06	3268170.5 0	-	Метод спутниковых геодезически х измерений (определени й)	$Mt = \sqrt{(m_0^2 + m_1^2)}$
н282О	-	-	-	585147.70	3268176.5 7	-	Метод спутниковых геодезически х измерений (определени й)	$Mt = \sqrt{(m_0^2 + m_1^2)}$
н283О	-	-	-	585143.63	3268176.3 3	-	Метод спутниковых геодезически х измерений (определени й)	$Mt = \sqrt{(m_0^2 + m_1^2)}$
н280О	-	-	-	585143.99	3268170.2 6	-	Метод спутниковых геодезически х измерений (определени й)	$Mt = \sqrt{(m_0^2 + m_1^2)}$

**2. Сведения о характеристиках объекта недвижимости
с кадастровым номером : 53:14:0100319:121 :**

№ п/п	Наименование характеристики	Значение характеристики
1	2	3
1.	Вид объекта недвижимости	здание
2.	Ранее присвоенный государственный учетный номер (инвентарный) здания, сооружения, объекта незавершенного строительства	-
3.	Кадастровый номер земельного участка (земельных участков), в границах которого (которых) расположены здание, сооружение, объект незавершенного строительства	53:14:0100319:35

2. Сведения о характеристиках объекта недвижимости с кадастровым номером : 53:14:0100319:121 :

№ п/п	Наименование характеристики	Значение характеристики
1	2	3
4.	Уникальный учетный номер кадастрового квартала, в границах которого расположены здание, сооружение, объект незавершенного строительства	53:14:0100319
5.	Адрес здания, сооружения, объекта незавершенного строительства	Российская Федерация, Новгородская область, район Пестовский, город Пестово, улица Профсоюзов
5.1.	Сведения о местоположении здания, сооружения, объекта незавершенного строительства (при отсутствии адреса) в структурированном в соответствии с федеральной информационной адресной системой виде	-
5.2.	Дополнительные сведения о местоположении	-
6.	Иные сведения	-

3. Пояснения к сведениям об объекте недвижимости с кадастровым номером 53:14:0100319:121 :

1.	-
----	---

**Описание местоположения зданий, сооружений,
объектов незавершенного строительства на земельном участке**

**1. Сведения о характерных точках контура объекта недвижимости
с кадастровым номером : 53:14:0100319:127 :**

Система координат МСК 53 (Зона-3)

Зона № 3

Обозначение характерных точек контура	Содержатся в Едином государственном реестре недвижимости			Определены в ходе выполнения комплексных кадастровых работ			Метод опреде ления коор динат	Формулы, примененные для расчета средней квадратической погрешности определения координат характерных точек (Mt), м, с подставленными в такие формулы значениями и итоговые (вычисленные) значения Mt, м
	Координаты, м		Ради ус, м	Координаты, м		Ради ус, м		
	X	Y	R	X	Y	R		
1	2	3	4	5	6	7	8	9
н2840	-	-	-	585134.03	3268198.5 3	-	Метод спутниковых геодезически х измерений (определени й)	$Mt = \sqrt{(m_0^2 + m_1^2)}$
н2850	-	-	-	585138.23	3268198.8 4	-	Метод спутниковых геодезически х измерений (определени й)	$Mt = \sqrt{(m_0^2 + m_1^2)}$
н2860	-	-	-	585138.34	3268197.4 7	-	Метод спутниковых геодезически х измерений (определени й)	$Mt = \sqrt{(m_0^2 + m_1^2)}$
н2870	-	-	-	585139.94	3268197.6 1	-	Метод спутниковых геодезически х измерений (определени й)	$Mt = \sqrt{(m_0^2 + m_1^2)}$
н2880	-	-	-	585139.84	3268198.9 8	-	Метод спутниковых геодезически х измерений (определени й)	$Mt = \sqrt{(m_0^2 + m_1^2)}$
н2890	-	-	-	585140.88	3268199.0 5	-	Метод спутниковых геодезически х измерений (определени й)	$Mt = \sqrt{(m_0^2 + m_1^2)}$
н2900	-	-	-	585140.55	3268203.5 1	-	Метод спутниковых геодезически х измерений (определени й)	$Mt = \sqrt{(m_0^2 + m_1^2)}$
н2910	-	-	-	585133.70	3268203.0 3	-	Метод спутниковых геодезически х измерений (определени й)	$Mt = \sqrt{(m_0^2 + m_1^2)}$

1. Сведения о характерных точках контура объекта недвижимости с кадастровым номером : 53:14:0100319:127 :								
Система координат МСК 53 (Зона-3)								Зона № 3
Обозначение характерных точек контура	Содержатся в Едином государственном реестре недвижимости			Определены в ходе выполнения комплексных кадастровых работ			Метод опреде ления коор динат	Формулы, примененные для расчета средней квадратической погрешности определения координат характерных точек (Mt), м, с подставленными в такие формулы значениями и итоговые (вычисленные) значения Mt, м
	Координаты, м		Ради ус, м	Координаты, м		Ради ус, м		
	X	Y	R	X	Y	R		
1	2	3	4	5	6	7	8	9
н2840	-	-	-	585134.03	3268198.5 3	-	Метод спутниковых геодезически х измерений (определени й)	$Mt = \sqrt{(m_0^2 + m_1^2)}$
2. Сведения о характеристиках объекта недвижимости с кадастровым номером : 53:14:0100319:127 :								
№ п/п	Наименование характеристики						Значение характеристики	
1	2						3	
1.	Вид объекта недвижимости						здание	
2.	Ранее присвоенный государственный учетный номер (инвентарный) здания, сооружения, объекта незавершенного строительства						-	
3.	Кадастровый номер земельного участка (земельных участков), в границах которого (которых) расположены здание, сооружение, объект незавершенного строительства						53:14:0100319:28	
4.	Уникальный учетный номер кадастрового квартала, в границах которого расположены здание, сооружение, объект незавершенного строительства						53:14:0100319	
5.	Адрес здания, сооружения, объекта незавершенного строительства						Российская Федерация, Новгородская область, район Пестовский, город Пестово, улица Пионеров, дом 17-А	
5.1.	Сведения о местоположении здания, сооружения, объекта незавершенного строительства (при отсутствии адреса) в структурированном в соответствии с федеральной информационной адресной системой виде						-	
5.2.	Дополнительные сведения о местоположении						-	
6.	Иные сведения						-	
3. Пояснения к сведениям об объекте недвижимости с кадастровым номером 53:14:0100319:127 :								
1.	-							

**Описание местоположения зданий, сооружений,
объектов незавершенного строительства на земельном участке**

**1. Сведения о характерных точках контура объекта недвижимости
с кадастровым номером : 53:14:0100319:131 :**

Система координат МСК 53 (Зона-3)

Зона № 3

Обозначение характерных точек контура	Содержатся в Едином государственном реестре недвижимости			Определены в ходе выполнения комплексных кадастровых работ			Метод опреде ления коор динат	Формулы, примененные для расчета средней квадратической погрешности определения координат характерных точек (Mt), м, с подставленными в такие формулы значениями и итоговые (вычисленные) значения Mt, м
	Координаты, м		Ради ус, м	Координаты, м		Ради ус, м		
	X	Y	R	X	Y	R		
1	2	3	4	5	6	7	8	9
н292О	-	-	-	585041.18	3268150.1 1	-	Метод спутниковых геодезически х измерений (определени й)	$Mt = \sqrt{(m_0^2 + m_1^2)}$
н293О	-	-	-	585051.71	3268150.7 3	-	Метод спутниковых геодезически х измерений (определени й)	$Mt = \sqrt{(m_0^2 + m_1^2)}$
н294О	-	-	-	585051.20	3268159.5 5	-	Метод спутниковых геодезически х измерений (определени й)	$Mt = \sqrt{(m_0^2 + m_1^2)}$
н295О	-	-	-	585048.31	3268159.3 8	-	Метод спутниковых геодезически х измерений (определени й)	$Mt = \sqrt{(m_0^2 + m_1^2)}$
н296О	-	-	-	585048.40	3268157.7 6	-	Метод спутниковых геодезически х измерений (определени й)	$Mt = \sqrt{(m_0^2 + m_1^2)}$
н297О	-	-	-	585040.76	3268157.3 2	-	Метод спутниковых геодезически х измерений (определени й)	$Mt = \sqrt{(m_0^2 + m_1^2)}$
н292О	-	-	-	585041.18	3268150.1 1	-	Метод спутниковых геодезически х измерений (определени й)	$Mt = \sqrt{(m_0^2 + m_1^2)}$

2. Сведения о характеристиках объекта недвижимости с кадастровым номером : 53:14:0100319:131 :

№ п/п	Наименование характеристики	Значение характеристики
1	2	3
1.	Вид объекта недвижимости	здание
2.	Ранее присвоенный государственный учетный номер (инвентарный) здания, сооружения, объекта незавершенного строительства	-
3.	Кадастровый номер земельного участка (земельных участков), в границах которого (которых) расположены здание, сооружение, объект незавершенного строительства	53:14:0100319:4
4.	Уникальный учетный номер кадастрового квартала, в границах которого расположены здание, сооружение, объект незавершенного строительства	53:14:0100319
5.	Адрес здания, сооружения, объекта незавершенного строительства	Российская Федерация, Новгородская область, район Пестовский, город Пестово, улица Красных зорь, дом 65
5.1.	Сведения о местоположении здания, сооружения, объекта незавершенного строительства (при отсутствии адреса) в структурированном в соответствии с федеральной информационной адресной системой виде	-
5.2.	Дополнительные сведения о местоположении	-
6.	Иные сведения	-

3. Пояснения к сведениям об объекте недвижимости с кадастровым номером 53:14:0100319:131 :

1.	-
----	---

**Описание местоположения зданий, сооружений,
объектов незавершенного строительства на земельном участке**

**1. Сведения о характерных точках контура объекта недвижимости
с кадастровым номером : 53:14:0100319:132 :**

Система координат МСК 53 (Зона-3)

Зона № 3

Обозначение характерных точек контура	Содержатся в Едином государственном реестре недвижимости			Определены в ходе выполнения комплексных кадастровых работ			Метод опреде ления коор динат	Формулы, примененные для расчета средней квадратической погрешности определения координат характерных точек (Mt), м, с подставленными в такие формулы значениями и итоговые (вычисленные) значения Mt, м
	Координаты, м		Ради ус, м	Координаты, м		Ради ус, м		
	X	Y	R	X	Y	R		
1	2	3	4	5	6	7	8	9
н298О	-	-	-	585168.10	3268211.5 0	-	Метод спутниковых геодезически х измерений (определени й)	$Mt = \sqrt{(m_0^2 + m_1^2)}$
н299О	-	-	-	585168.08	3268213.8 7	-	Метод спутниковых геодезически х измерений (определени й)	$Mt = \sqrt{(m_0^2 + m_1^2)}$
н300О	-	-	-	585168.22	3268213.8 7	-	Метод спутниковых геодезически х измерений (определени й)	$Mt = \sqrt{(m_0^2 + m_1^2)}$
н301О	-	-	-	585168.20	3268219.9 1	-	Метод спутниковых геодезически х измерений (определени й)	$Mt = \sqrt{(m_0^2 + m_1^2)}$
н302О	-	-	-	585160.88	3268219.9 1	-	Метод спутниковых геодезически х измерений (определени й)	$Mt = \sqrt{(m_0^2 + m_1^2)}$
н303О	-	-	-	585160.90	3268215.0 0	-	Метод спутниковых геодезически х измерений (определени й)	$Mt = \sqrt{(m_0^2 + m_1^2)}$
н304О	-	-	-	585159.60	3268215.0 0	-	Метод спутниковых геодезически х измерений (определени й)	$Mt = \sqrt{(m_0^2 + m_1^2)}$
н305О	-	-	-	585159.61	3268211.4 7	-	Метод спутниковых геодезически х измерений (определени й)	$Mt = \sqrt{(m_0^2 + m_1^2)}$

1. Сведения о характерных точках контура объекта недвижимости с кадастровым номером : 53:14:0100319:132 :								
Система координат МСК 53 (Зона-3)								Зона № 3
Обозначение характерных точек контура	Содержатся в Едином государственном реестре недвижимости			Определены в ходе выполнения комплексных кадастровых работ			Метод опреде ления коор динат	Формулы, примененные для расчета средней квадратической погрешности определения координат характерных точек (Mt), м, с подставленными в такие формулы значениями и итоговые (вычисленные) значения Mt, м
	Координаты, м		Ради ус, м	Координаты, м		Ради ус, м		
	X	Y	R	X	Y	R		
1	2	3	4	5	6	7	8	9
н2980	-	-	-	585168.10	3268211.5 0	-	Метод спутниковых геодезически х измерений (определени й)	$Mt = \sqrt{(m_0^2 + m_1^2)}$
2. Сведения о характеристиках объекта недвижимости с кадастровым номером : 53:14:0100319:132 :								
№ п/п	Наименование характеристики						Значение характеристики	
1	2						3	
1.	Вид объекта недвижимости						здание	
2.	Ранее присвоенный государственный учетный номер (инвентарный) здания, сооружения, объекта незавершенного строительства						-	
3.	Кадастровый номер земельного участка (земельных участков), в границах которого (которых) расположены здание, сооружение, объект незавершенного строительства						53:14:0100319:16	
4.	Уникальный учетный номер кадастрового квартала, в границах которого расположены здание, сооружение, объект незавершенного строительства						53:14:0100319	
5.	Адрес здания, сооружения, объекта незавершенного строительства						Российская Федерация, Новгородская область, район Пестовский, город Пестово, улица Профсоюзов, дом 88	
5.1.	Сведения о местоположении здания, сооружения, объекта незавершенного строительства (при отсутствии адреса) в структурированном в соответствии с федеральной информационной адресной системой виде						-	
5.2.	Дополнительные сведения о местоположении						-	
6.	Иные сведения						-	
3. Пояснения к сведениям об объекте недвижимости с кадастровым номером 53:14:0100319:132 :								
1.	-							

**Описание местоположения зданий, сооружений,
объектов незавершенного строительства на земельном участке**

**1. Сведения о характерных точках контура объекта недвижимости
с кадастровым номером : 53:14:0100319:143 :**

Система координат МСК 53 (Зона-3)

Зона № 3

Обозначение характерных точек контура	Содержатся в Едином государственном реестре недвижимости			Определены в ходе выполнения комплексных кадастровых работ			Метод опреде ления коор динат	Формулы, примененные для расчета средней квадратической погрешности определения координат характерных точек (Mt), м, с подставленными в такие формулы значениями и итоговые (вычисленные) значения Mt, м
	Координаты, м		Ради ус, м	Координаты, м		Ради ус, м		
	X	Y	R	X	Y	R		
1	2	3	4	5	6	7	8	9
122	-	-	-	585136.66	3268180.3 8	-	Метод спутниковых геодезически х измерений (определени й)	$Mt = \sqrt{(m_0^2 + m_1^2)}$
99	-	-	-	585143.03	3268180.4 8	-	Метод спутниковых геодезически х измерений (определени й)	$Mt = \sqrt{(m_0^2 + m_1^2)}$
98	-	-	-	585142.99	3268184.1 2	-	Метод спутниковых геодезически х измерений (определени й)	$Mt = \sqrt{(m_0^2 + m_1^2)}$
97	-	-	-	585141.71	3268184.1 2	-	Метод спутниковых геодезически х измерений (определени й)	$Mt = \sqrt{(m_0^2 + m_1^2)}$
н750	-	-	-	585136.62	3268184.0 5	-	Метод спутниковых геодезически х измерений (определени й)	$Mt = \sqrt{(m_0^2 + m_1^2)}$
122	-	-	-	585136.66	3268180.3 8	-	Метод спутниковых геодезически х измерений (определени й)	$Mt = \sqrt{(m_0^2 + m_1^2)}$

**2. Сведения о характеристиках объекта недвижимости
с кадастровым номером : 53:14:0100319:143 :**

№ п/п	Наименование характеристики	Значение характеристики
1	2	3
1.	Вид объекта недвижимости	здание
2.	Ранее присвоенный государственный учетный номер (инвентарный) здания, сооружения, объекта незавершенного строительства	-

2. Сведения о характеристиках объекта недвижимости с кадастровым номером : 53:14:0100319:143 :

№ п/п	Наименование характеристики	Значение характеристики
1	2	3
3.	Кадастровый номер земельного участка (земельных участков), в границах которого (которых) расположены здание, сооружение, объект незавершенного строительства	53:14:0100319:107
4.	Уникальный учетный номер кадастрового квартала, в границах которого расположены здание, сооружение, объект незавершенного строительства	53:14:0100319
5.	Адрес здания, сооружения, объекта незавершенного строительства	Российская Федерация, Новгородская область, район Пестовский, город Пестово, улица Профсоюзов
5.1.	Сведения о местоположении здания, сооружения, объекта незавершенного строительства (при отсутствии адреса) в структурированном в соответствии с федеральной информационной адресной системой виде	-
5.2.	Дополнительные сведения о местоположении	-
6.	Иные сведения	-

3. Пояснения к сведениям об объекте недвижимости с кадастровым номером 53:14:0100319:143 :

1.	-
----	---

**Описание местоположения зданий, сооружений,
объектов незавершенного строительства на земельном участке**

**1. Сведения о характерных точках контура объекта недвижимости
с кадастровым номером : 53:14:0100319:145 :**

Система координат МСК 53 (Зона-3)

Зона № 3

Обозначение характерных точек контура	Содержатся в Едином государственном реестре недвижимости			Определены в ходе выполнения комплексных кадастровых работ			Метод опреде ления коор динат	Формулы, примененные для расчета средней квадратической погрешности определения координат характерных точек (Mt), м, с подставленными в такие формулы значениями и итоговые (вычисленные) значения Mt, м
	Координаты, м		Ради ус, м	Координаты, м		Ради ус, м		
	X	Y	R	X	Y	R		
1	2	3	4	5	6	7	8	9
н306О	-	-	-	585043.03	3268041.7 0	-	Метод спутниковых геодезически х измерений (определени й)	$Mt = \sqrt{(m_0^2 + m_1^2)}$
н307О	-	-	-	585054.19	3268042.2 2	-	Метод спутниковых геодезически х измерений (определени й)	$Mt = \sqrt{(m_0^2 + m_1^2)}$
н308О	-	-	-	585053.71	3268052.3 4	-	Метод спутниковых геодезически х измерений (определени й)	$Mt = \sqrt{(m_0^2 + m_1^2)}$
н309О	-	-	-	585049.53	3268052.1 7	-	Метод спутниковых геодезически х измерений (определени й)	$Mt = \sqrt{(m_0^2 + m_1^2)}$
н310О	-	-	-	585049.60	3268050.6 2	-	Метод спутниковых геодезически х измерений (определени й)	$Mt = \sqrt{(m_0^2 + m_1^2)}$
н8О	-	-	-	585042.63	3268050.2 8	-	Метод спутниковых геодезически х измерений (определени й)	$Mt = \sqrt{(m_0^2 + m_1^2)}$
н306О	-	-	-	585043.03	3268041.7 0	-	Метод спутниковых геодезически х измерений (определени й)	$Mt = \sqrt{(m_0^2 + m_1^2)}$

2. Сведения о характеристиках объекта недвижимости с кадастровым номером : 53:14:0100319:145 :

№ п/п	Наименование характеристики	Значение характеристики
1	2	3
1.	Вид объекта недвижимости	здание
2.	Ранее присвоенный государственный учетный номер (инвентарный) здания, сооружения, объекта незавершенного строительства	-
3.	Кадастровый номер земельного участка (земельных участков), в границах которого (которых) расположены здание, сооружение, объект незавершенного строительства	53:14:0100319:8
4.	Уникальный учетный номер кадастрового квартала, в границах которого расположены здание, сооружение, объект незавершенного строительства	53:14:0100319
5.	Адрес здания, сооружения, объекта незавершенного строительства	Российская Федерация, 174510, Новгородская область, район Пестовский, город Пестово, улица Красных Зорь, дом 73
5.1.	Сведения о местоположении здания, сооружения, объекта незавершенного строительства (при отсутствии адреса) в структурированном в соответствии с федеральной информационной адресной системой виде	-
5.2.	Дополнительные сведения о местоположении	-
6.	Иные сведения	-

3. Пояснения к сведениям об объекте недвижимости с кадастровым номером 53:14:0100319:145 :

1.	-
----	---

Сведения о зданиях, сооружениях, объектах незавершенного строительства, необходимые для исправления реестровых ошибок в сведениях об описании их местоположения

1. Сведения о характерных точках контура

здание

вид объекта недвижимости (здание, сооружение, объект незавершенного строительства)

с кадастровым номером **53:14:0100319:41** :

Система координат МСК 53 (Зона-3)

Зона № 3

Обозначение характерных точек контура	Содержатся в Едином государственном реестре недвижимости		Ради ус, м	Определены в ходе выполнения комплексных кадастровых работ		Ради ус, м	Метод опреде ления коор динат	Формулы, примененные для расчета средней квадратической погрешности определения координат характерных точек (Mt), м, с подставленными в такие формулы значениями и итоговые (вычисленные) значения Mt, м
	Координаты, м			Координаты, м				
	X	Y		X	Y			
1	2	3	4	5	6	7	8	9
137	585116.57	3268193.0 4	-	585116.4 4	3268194.0 4	-	Метод спутниковых геодезически х измерений (определений)	$Mt = \sqrt{(m_0^2 + m_1^2)}$
138	585116.07	3268208.6 8	-	585115.9 3	3268209.6 9	-	Метод спутниковых геодезически х измерений (определений)	$Mt = \sqrt{(m_0^2 + m_1^2)}$
139	585102.31	3268208.2 4	-	585102.1 8	3268209.2 4	-	Метод спутниковых геодезически х измерений (определений)	$Mt = \sqrt{(m_0^2 + m_1^2)}$
140	585102.27	3268209.3 4	-	585102.1 4	3268210.3 4	-	Метод спутниковых геодезически х измерений (определений)	$Mt = \sqrt{(m_0^2 + m_1^2)}$
141	585100.80	3268209.2 9	-	585100.6 6	3268210.3 0	-	Метод спутниковых геодезически х измерений (определений)	$Mt = \sqrt{(m_0^2 + m_1^2)}$
142	585100.78	3268209.9 2	-	585100.6 4	3268210.9 2	-	Метод спутниковых геодезически х измерений (определений)	$Mt = \sqrt{(m_0^2 + m_1^2)}$
143	585098.60	3268209.8 5	-	585098.4 6	3268210.8 5	-	Метод спутниковых геодезически х измерений (определений)	$Mt = \sqrt{(m_0^2 + m_1^2)}$

Сведения о зданиях, сооружениях, объектах незавершенного строительства, необходимые для исправления реестровых ошибок в сведениях об описании их местоположения

1. Сведения о характерных точках контура

здание

вид объекта недвижимости (здание, сооружение, объект незавершенного строительства)

с кадастровым номером 53:14:0100319:41 :

Система координат МСК 53 (Зона-3)

Зона № 3

Обозначение характерных точек контура	Содержатся в Едином государственном реестре недвижимости		Определены в ходе выполнения комплексных кадастровых работ		Метод опреде ления коор динат	Формулы, примененные для расчета средней квадратической погрешности определения координат характерных точек (Mt), м, с подставленными в такие формулы значениями и итоговые (вычисленные) значения Mt, м		
	Координаты, м		Ради ус, м	Координаты, м			Ради ус, м	
	X	Y	R	X			Y	R
1	2	3	4	5	6	7	8	9
144	585098.62	3268209.2 2	-	585098.4 9	3268210.2 4	-	Метод спутниковых геодезически х измерений (определений)	$Mt = \sqrt{(m_0^2 + m_1^2)}$
145	585097.15	3268209.1 7	-	585097.0 1	3268210.1 7	-	Метод спутниковых геодезически х измерений (определений)	$Mt = \sqrt{(m_0^2 + m_1^2)}$
146	585097.20	3268207.6 2	-	585097.0 7	3268208.6 2	-	Метод спутниковых геодезически х измерений (определений)	$Mt = \sqrt{(m_0^2 + m_1^2)}$
147	585096.22	3268207.5 9	-	585096.0 8	3268208.5 9	-	Метод спутниковых геодезически х измерений (определений)	$Mt = \sqrt{(m_0^2 + m_1^2)}$
148	585096.31	3268204.8 3	-	585096.1 8	3268205.8 4	-	Метод спутниковых геодезически х измерений (определений)	$Mt = \sqrt{(m_0^2 + m_1^2)}$
149	585095.09	3268204.7 9	-	585094.9 5	3268205.8 1	-	Метод спутниковых геодезически х измерений (определений)	$Mt = \sqrt{(m_0^2 + m_1^2)}$
150	585095.18	3268202.1 6	-	585095.0 5	3268203.1 7	-	Метод спутниковых геодезически х измерений (определений)	$Mt = \sqrt{(m_0^2 + m_1^2)}$

Сведения о зданиях, сооружениях, объектах незавершенного строительства, необходимые для исправления реестровых ошибок в сведениях об описании их местоположения

1. Сведения о характерных точках контура

здание

вид объекта недвижимости (здание, сооружение, объект незавершенного строительства)

с кадастровым номером 53:14:0100319:41 :

Система координат МСК 53 (Зона-3)

Зона № 3

Обозначение характерных точек контура	Содержатся в Едином государственном реестре недвижимости		Определены в ходе выполнения комплексных кадастровых работ		Метод опреде ления коор динат	Формулы, примененные для расчета средней квадратической погрешности определения координат характерных точек (Mt), м, с подставленными в такие формулы значениями и итоговые (вычисленные) значения Mt, м		
	Координаты, м		Ради ус, м	Координаты, м			Ради ус, м	
	X	Y	R	X			Y	R
1	2	3	4	5	6	7	8	9
151	585092.71	3268202.0 8	-	585092.5 8	3268203.1 0	-	Метод спутниковых геодезически х измерений (определений)	$Mt = \sqrt{(m_0^2 + m_1^2)}$
152	585093.02	3268192.3 0	-	585092.8 8	3268193.3 2	-	Метод спутниковых геодезически х измерений (определений)	$Mt = \sqrt{(m_0^2 + m_1^2)}$
137	585116.57	3268193.0 4	-	585116.4 4	3268194.0 4	-	Метод спутниковых геодезически х измерений (определений)	$Mt = \sqrt{(m_0^2 + m_1^2)}$

2. Иные сведения об объекте недвижимости

с кадастровым номером: 53:14:0100319:41 :

1.

3. Пояснения к сведениям об объекте недвижимости с кадастровым номером 53:14:0100319:41 :

1.

Воспроизведенная в Едином государственном реестре недвижимости реестровая ошибка обусловлена тем, что при определении местоположения границ здания исходными являлись пункты опорной межевой сети, которые не являются частью государственной сети и не обеспечивают требуемую точность измерений.

Схема границ земельных участков



Масштаб 1:1000

Условные обозначения

— - Часть границы, местоположение которой определено при выполнении кадастровых работ

Схема границ земельных участков

- - Характерная точка границы земельного участка, сведения ЕГРН о которой соответствуют требованиям, установленным в соответствии с частью 13 статьи 22 Федерального закона от 13 июля 2015 г. N 218-ФЗ "О государственной регистрации недвижимости"
- - Характерная точка контура здания, сооружения, объекта незавершенного строительства
- - Характерная точка границы, сведения о которой позволяют однозначно определить ее положение на местности
- 1 - Обозначение характерной точки, местоположение которой не изменилось или было уточнено
- 2 - Обозначение ликвидируемой характерной точки
- н1у - Обозначение новой характерной точки
- 2 - Кадастровый номер земельного участка
- 4 - Уточняемый земельный участок
- 41 - Кадастровый номер здания
- 2672 - Уточняемое здание
- - Часть границы, сведения ЕГРН о которой позволяют однозначно определить ее положение на местности
- - Часть контура, образованного проекцией вновь образованного наземного конструктивного элемента здания, сооружения, объекта незавершенного строительства
- - Часть контура, образованного проекцией существующего в ЕГРН наземного конструктивного элемента здания, сооружения, объекта незавершенного строительства
- △ - Пункт государственной геодезической сети
- - Характерная точка границы земельного участка, сведения о которой отсутствуют в ЕГРН, местоположение которой определено при кадастровых работах (новая характерная точка)

Схема границ земельных участков

Выносной лист 1



Масштаб 1:200

Условные обозначения

—— - Часть границы, местоположение которой определено при выполнении кадастровых работ

Схема границ земельных участков

- - Характерная точка границы земельного участка, сведения ЕГРН о которой соответствуют требованиям, установленным в соответствии с частью 13 статьи 22 Федерального закона от 13 июля 2015 г. N 218-ФЗ "О государственной регистрации недвижимости"
- - Характерная точка контура здания, сооружения, объекта незавершенного строительства
- - Характерная точка границы, сведения о которой позволяют однозначно определить ее положение на местности
- 1 - Обозначение характерной точки, местоположение которой не изменилось или было уточнено
- 2 - Обозначение ликвидируемой характерной точки
- н1у - Обозначение новой характерной точки
- 2 - Кадастровый номер земельного участка
- 4 - Уточняемый земельный участок
- 41 - Кадастровый номер здания
- 2672 - Уточняемое здание
- - Часть границы, сведения ЕГРН о которой позволяют однозначно определить ее положение на местности
- - Часть контура, образованного проекцией вновь образованного наземного конструктивного элемента здания, сооружения, объекта незавершенного строительства
- - Часть контура, образованного проекцией существующего в ЕГРН наземного конструктивного элемента здания, сооружения, объекта незавершенного строительства
- △ - Пункт государственной геодезической сети
- - Характерная точка границы земельного участка, сведения о которой отсутствуют в ЕГРН, местоположение которой определено при кадастровых работах (новая характерная точка)

Схема границ земельных участков

Выносной лист 2



Масштаб 1:200

Условные обозначения

———— - Часть границы, местоположение которой определено при выполнении кадастровых работ

Схема границ земельных участков

- - Характерная точка границы земельного участка, сведения ЕГРН о которой соответствуют требованиям, установленным в соответствии с частью 13 статьи 22 Федерального закона от 13 июля 2015 г. N 218-ФЗ "О государственной регистрации недвижимости"
- - Характерная точка контура здания, сооружения, объекта незавершенного строительства
- - Характерная точка границы, сведения о которой позволяют однозначно определить ее положение на местности
- 1 - Обозначение характерной точки, местоположение которой не изменилось или было уточнено
- 2 - Обозначение ликвидируемой характерной точки
- н1у - Обозначение новой характерной точки
- 2 - Кадастровый номер земельного участка
- 4 - Уточняемый земельный участок
- 41 - Кадастровый номер здания
- 2672 - Уточняемое здание
- - Часть границы, сведения ЕГРН о которой позволяют однозначно определить ее положение на местности
- - Часть контура, образованного проекцией вновь образованного наземного конструктивного элемента здания, сооружения, объекта незавершенного строительства
- - Часть контура, образованного проекцией существующего в ЕГРН наземного конструктивного элемента здания, сооружения, объекта незавершенного строительства
- △ - Пункт государственной геодезической сети
- - Характерная точка границы земельного участка, сведения о которой отсутствуют в ЕГРН, местоположение которой определено при кадастровых работах (новая характерная точка)

Схема границ земельных участков

Выносной лист 3



Масштаб 1:200

Условные обозначения

— - Часть границы, местоположение которой определено при выполнении кадастровых работ

Схема границ земельных участков

- - Характерная точка границы земельного участка, сведения ЕГРН о которой соответствуют требованиям, установленным в соответствии с частью 13 статьи 22 Федерального закона от 13 июля 2015 г. N 218-ФЗ "О государственной регистрации недвижимости"
- - Характерная точка контура здания, сооружения, объекта незавершенного строительства
- - Характерная точка границы, сведения о которой позволяют однозначно определить ее положение на местности
- 1 - Обозначение характерной точки, местоположение которой не изменилось или было уточнено
- 2 - Обозначение ликвидируемой характерной точки
- н1у - Обозначение новой характерной точки
- 2 - Кадастровый номер земельного участка
- 4 - Уточняемый земельный участок
- 41 - Кадастровый номер здания
- 2672 - Уточняемое здание
- - Часть границы, сведения ЕГРН о которой позволяют однозначно определить ее положение на местности
- - Часть контура, образованного проекцией вновь образованного наземного конструктивного элемента здания, сооружения, объекта незавершенного строительства
- - Часть контура, образованного проекцией существующего в ЕГРН наземного конструктивного элемента здания, сооружения, объекта незавершенного строительства
- △ - Пункт государственной геодезической сети
- - Характерная точка границы земельного участка, сведения о которой отсутствуют в ЕГРН, местоположение которой определено при кадастровых работах (новая характерная точка)

Схема границ земельных участков

Выносной лист 4



Масштаб 1:200

Условные обозначения

— - Часть границы, местоположение которой определено при выполнении кадастровых работ

Схема границ земельных участков

- - Характерная точка границы земельного участка, сведения ЕГРН о которой соответствуют требованиям, установленным в соответствии с частью 13 статьи 22 Федерального закона от 13 июля 2015 г. N 218-ФЗ "О государственной регистрации недвижимости"
- - Характерная точка контура здания, сооружения, объекта незавершенного строительства
- - Характерная точка границы, сведения о которой позволяют однозначно определить ее положение на местности
- 1 - Обозначение характерной точки, местоположение которой не изменилось или было уточнено
- 2 - Обозначение ликвидируемой характерной точки
- н1у - Обозначение новой характерной точки
- 2 - Кадастровый номер земельного участка
- 4 - Уточняемый земельный участок
- 41 - Кадастровый номер здания
- 2672 - Уточняемое здание
- - Часть границы, сведения ЕГРН о которой позволяют однозначно определить ее положение на местности
- - Часть контура, образованного проекцией вновь образованного наземного конструктивного элемента здания, сооружения, объекта незавершенного строительства
- - Часть контура, образованного проекцией существующего в ЕГРН наземного конструктивного элемента здания, сооружения, объекта незавершенного строительства
- △ - Пункт государственной геодезической сети
- - Характерная точка границы земельного участка, сведения о которой отсутствуют в ЕГРН, местоположение которой определено при кадастровых работах (новая характерная точка)

Схема границ земельных участков

Выносной лист 5



Масштаб 1:200

Условные обозначения

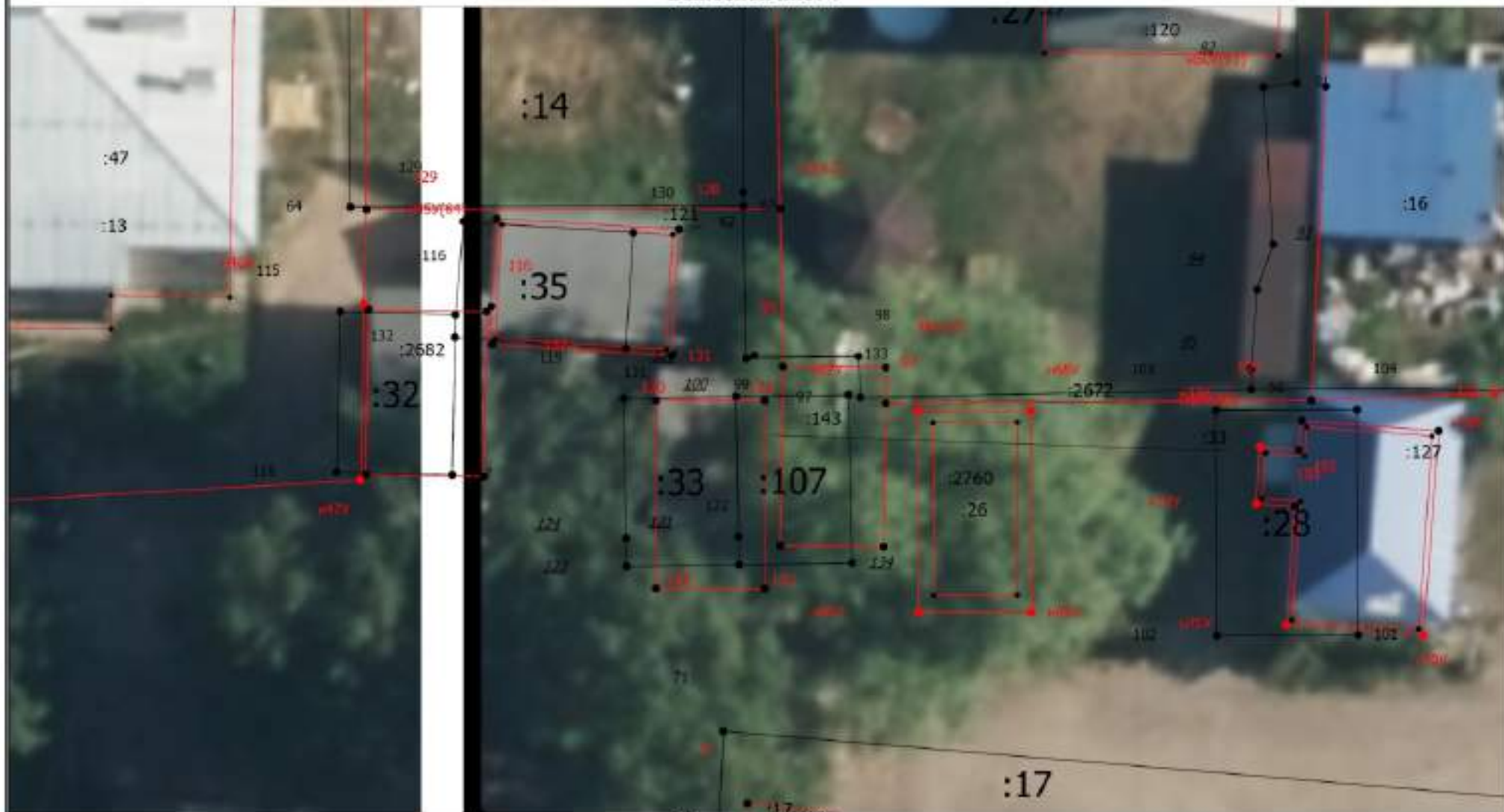
— - Часть границы, местоположение которой определено при выполнении кадастровых работ

Схема границ земельных участков

- - Характерная точка границы земельного участка, сведения ЕГРН о которой соответствуют требованиям, установленным в соответствии с частью 13 статьи 22 Федерального закона от 13 июля 2015 г. N 218-ФЗ "О государственной регистрации недвижимости"
- - Характерная точка контура здания, сооружения, объекта незавершенного строительства
- - Характерная точка границы, сведения о которой позволяют однозначно определить ее положение на местности
- 1 - Обозначение характерной точки, местоположение которой не изменилось или было уточнено
- 2 - Обозначение ликвидируемой характерной точки
- н1у - Обозначение новой характерной точки
- 2 - Кадастровый номер земельного участка
- 4 - Уточняемый земельный участок
- 41 - Кадастровый номер здания
- 2672 - Уточняемое здание
- - Часть границы, сведения ЕГРН о которой позволяют однозначно определить ее положение на местности
- - Часть контура, образованного проекцией вновь образованного наземного конструктивного элемента здания, сооружения, объекта незавершенного строительства
- - Часть контура, образованного проекцией существующего в ЕГРН наземного конструктивного элемента здания, сооружения, объекта незавершенного строительства
- △ - Пункт государственной геодезической сети
- - Характерная точка границы земельного участка, сведения о которой отсутствуют в ЕГРН, местоположение которой определено при кадастровых работах (новая характерная точка)

Схема границ земельных участков

Выносной лист 6



Масштаб 1:200

Условные обозначения

_____ - Часть границы, местоположение которой определено при выполнении кадастровых работ

Схема границ земельных участков

- - Характерная точка границы земельного участка, сведения ЕГРН о которой соответствуют требованиям, установленным в соответствии с частью 13 статьи 22 Федерального закона от 13 июля 2015 г. N 218-ФЗ "О государственной регистрации недвижимости"
- - Характерная точка контура здания, сооружения, объекта незавершенного строительства
- - Характерная точка границы, сведения о которой позволяют однозначно определить ее положение на местности
- 1 - Обозначение характерной точки, местоположение которой не изменилось или было уточнено
- 2 - Обозначение ликвидируемой характерной точки
- н1у - Обозначение новой характерной точки
- 2 - Кадастровый номер земельного участка
- 4 - Уточняемый земельный участок
- 41 - Кадастровый номер здания
- 2672 - Уточняемое здание
- - Часть границы, сведения ЕГРН о которой позволяют однозначно определить ее положение на местности
- - Часть контура, образованного проекцией вновь образованного наземного конструктивного элемента здания, сооружения, объекта незавершенного строительства
- - Часть контура, образованного проекцией существующего в ЕГРН наземного конструктивного элемента здания, сооружения, объекта незавершенного строительства
- △ - Пункт государственной геодезической сети
- - Характерная точка границы земельного участка, сведения о которой отсутствуют в ЕГРН, местоположение которой определено при кадастровых работах (новая характерная точка)

Схема границ земельных участков

Выносной лист 7



Масштаб 1:200

Условные обозначения

— - Часть границы, местоположение которой определено при выполнении кадастровых работ

Схема границ земельных участков

- - Характерная точка границы земельного участка, сведения ЕГРН о которой соответствуют требованиям, установленным в соответствии с частью 13 статьи 22 Федерального закона от 13 июля 2015 г. N 218-ФЗ "О государственной регистрации недвижимости"
- - Характерная точка контура здания, сооружения, объекта незавершенного строительства
- - Характерная точка границы, сведения о которой позволяют однозначно определить ее положение на местности
- 1 - Обозначение характерной точки, местоположение которой не изменилось или было уточнено
- 2 - Обозначение ликвидируемой характерной точки
- н1у - Обозначение новой характерной точки
- 2 - Кадастровый номер земельного участка
- 4 - Уточняемый земельный участок
- 41 - Кадастровый номер здания
- 2672 - Уточняемое здание
- - Часть границы, сведения ЕГРН о которой позволяют однозначно определить ее положение на местности
- - Часть контура, образованного проекцией вновь образованного наземного конструктивного элемента здания, сооружения, объекта незавершенного строительства
- - Часть контура, образованного проекцией существующего в ЕГРН наземного конструктивного элемента здания, сооружения, объекта незавершенного строительства
- △ - Пункт государственной геодезической сети
- - Характерная точка границы земельного участка, сведения о которой отсутствуют в ЕГРН, местоположение которой определено при кадастровых работах (новая характерная точка)

Схема границ земельных участков

Выносной лист 8



Масштаб 1:200

Условные обозначения

— - Часть границы, местоположение которой определено при выполнении кадастровых работ

Схема границ земельных участков

- - Характерная точка границы земельного участка, сведения ЕГРН о которой соответствуют требованиям, установленным в соответствии с частью 13 статьи 22 Федерального закона от 13 июля 2015 г. N 218-ФЗ "О государственной регистрации недвижимости"
- - Характерная точка контура здания, сооружения, объекта незавершенного строительства
- - Характерная точка границы, сведения о которой позволяют однозначно определить ее положение на местности
- 1 - Обозначение характерной точки, местоположение которой не изменилось или было уточнено
- 2 - Обозначение ликвидируемой характерной точки
- н1у - Обозначение новой характерной точки
- 2 - Кадастровый номер земельного участка
- 4 - Уточняемый земельный участок
- 41 - Кадастровый номер здания
- 2672 - Уточняемое здание
- - Часть границы, сведения ЕГРН о которой позволяют однозначно определить ее положение на местности
- - Часть контура, образованного проекцией вновь образованного наземного конструктивного элемента здания, сооружения, объекта незавершенного строительства
- - Часть контура, образованного проекцией существующего в ЕГРН наземного конструктивного элемента здания, сооружения, объекта незавершенного строительства
- △ - Пункт государственной геодезической сети
- - Характерная точка границы земельного участка, сведения о которой отсутствуют в ЕГРН, местоположение которой определено при кадастровых работах (новая характерная точка)

Схема границ земельных участков

Выносной лист 9



Масштаб 1:200

Условные обозначения

— - Часть границы, местоположение которой определено при выполнении кадастровых работ

Схема границ земельных участков

- - Характерная точка границы земельного участка, сведения ЕГРН о которой соответствуют требованиям, установленным в соответствии с частью 13 статьи 22 Федерального закона от 13 июля 2015 г. N 218-ФЗ "О государственной регистрации недвижимости"
- - Характерная точка контура здания, сооружения, объекта незавершенного строительства
- - Характерная точка границы, сведения о которой позволяют однозначно определить ее положение на местности
- 1 - Обозначение характерной точки, местоположение которой не изменилось или было уточнено
- 2 - Обозначение ликвидируемой характерной точки
- н1у - Обозначение новой характерной точки
- 2 - Кадастровый номер земельного участка
- 4 - Уточняемый земельный участок
- 41 - Кадастровый номер здания
- 2672 - Уточняемое здание
- - Часть границы, сведения ЕГРН о которой позволяют однозначно определить ее положение на местности
- - Часть контура, образованного проекцией вновь образованного наземного конструктивного элемента здания, сооружения, объекта незавершенного строительства
- - Часть контура, образованного проекцией существующего в ЕГРН наземного конструктивного элемента здания, сооружения, объекта незавершенного строительства
- △ - Пункт государственной геодезической сети
- - Характерная точка границы земельного участка, сведения о которой отсутствуют в ЕГРН, местоположение которой определено при кадастровых работах (новая характерная точка)

Схема границ земельных участков

Выносной лист 10



Масштаб 1:200

Условные обозначения

— - Часть границы, местоположение которой определено при выполнении кадастровых работ

Схема границ земельных участков

- - Характерная точка границы земельного участка, сведения ЕГРН о которой соответствуют требованиям, установленным в соответствии с частью 13 статьи 22 Федерального закона от 13 июля 2015 г. N 218-ФЗ "О государственной регистрации недвижимости"
- - Характерная точка контура здания, сооружения, объекта незавершенного строительства
- - Характерная точка границы, сведения о которой позволяют однозначно определить ее положение на местности
- 1 - Обозначение характерной точки, местоположение которой не изменилось или было уточнено
- 2 - Обозначение ликвидируемой характерной точки
- н1у - Обозначение новой характерной точки
- 2 - Кадастровый номер земельного участка
- 4 - Уточняемый земельный участок
- 41 - Кадастровый номер здания
- 2672 - Уточняемое здание
- - Часть границы, сведения ЕГРН о которой позволяют однозначно определить ее положение на местности
- - Часть контура, образованного проекцией вновь образованного наземного конструктивного элемента здания, сооружения, объекта незавершенного строительства
- - Часть контура, образованного проекцией существующего в ЕГРН наземного конструктивного элемента здания, сооружения, объекта незавершенного строительства
- △ - Пункт государственной геодезической сети
- - Характерная точка границы земельного участка, сведения о которой отсутствуют в ЕГРН, местоположение которой определено при кадастровых работах (новая характерная точка)

Схема границ земельных участков

Выносной лист 11



Масштаб 1:200

Условные обозначения

— - Часть границы, местоположение которой определено при выполнении кадастровых работ

Схема границ земельных участков

- - Характерная точка границы земельного участка, сведения ЕГРН о которой соответствуют требованиям, установленным в соответствии с частью 13 статьи 22 Федерального закона от 13 июля 2015 г. N 218-ФЗ "О государственной регистрации недвижимости"
- - Характерная точка контура здания, сооружения, объекта незавершенного строительства
- - Характерная точка границы, сведения о которой позволяют однозначно определить ее положение на местности
- 1 - Обозначение характерной точки, местоположение которой не изменилось или было уточнено
- 2 - Обозначение ликвидируемой характерной точки
- н1у - Обозначение новой характерной точки
- 2 - Кадастровый номер земельного участка
- 4 - Уточняемый земельный участок
- 41 - Кадастровый номер здания
- 2672 - Уточняемое здание
- - Часть границы, сведения ЕГРН о которой позволяют однозначно определить ее положение на местности
- - Часть контура, образованного проекцией вновь образованного наземного конструктивного элемента здания, сооружения, объекта незавершенного строительства
- - Часть контура, образованного проекцией существующего в ЕГРН наземного конструктивного элемента здания, сооружения, объекта незавершенного строительства
- △ - Пункт государственной геодезической сети
- - Характерная точка границы земельного участка, сведения о которой отсутствуют в ЕГРН, местоположение которой определено при кадастровых работах (новая характерная точка)

Схема границ земельных участков

Выносной лист 12



Масштаб 1:200

Условные обозначения

— - Часть границы, местоположение которой определено при выполнении кадастровых работ

Схема границ земельных участков

- - Характерная точка границы земельного участка, сведения ЕГРН о которой соответствуют требованиям, установленным в соответствии с частью 13 статьи 22 Федерального закона от 13 июля 2015 г. N 218-ФЗ "О государственной регистрации недвижимости"
- - Характерная точка контура здания, сооружения, объекта незавершенного строительства
- - Характерная точка границы, сведения о которой позволяют однозначно определить ее положение на местности
- 1 - Обозначение характерной точки, местоположение которой не изменилось или было уточнено
- 2 - Обозначение ликвидируемой характерной точки
- н1у - Обозначение новой характерной точки
- 2 - Кадастровый номер земельного участка
- 4 - Уточняемый земельный участок
- 41 - Кадастровый номер здания
- 2672 - Уточняемое здание
- - Часть границы, сведения ЕГРН о которой позволяют однозначно определить ее положение на местности
- - Часть контура, образованного проекцией вновь образованного наземного конструктивного элемента здания, сооружения, объекта незавершенного строительства
- - Часть контура, образованного проекцией существующего в ЕГРН наземного конструктивного элемента здания, сооружения, объекта незавершенного строительства
- △ - Пункт государственной геодезической сети
- - Характерная точка границы земельного участка, сведения о которой отсутствуют в ЕГРН, местоположение которой определено при кадастровых работах (новая характерная точка)

Схема границ земельных участков

Выносной лист 13



Масштаб 1:200

Условные обозначения

—— - Часть границы, местоположение которой определено при выполнении кадастровых работ

Схема границ земельных участков

- - Характерная точка границы земельного участка, сведения ЕГРН о которой соответствуют требованиям, установленным в соответствии с частью 13 статьи 22 Федерального закона от 13 июля 2015 г. N 218-ФЗ "О государственной регистрации недвижимости"
- - Характерная точка контура здания, сооружения, объекта незавершенного строительства
- - Характерная точка границы, сведения о которой позволяют однозначно определить ее положение на местности
- 1 - Обозначение характерной точки, местоположение которой не изменилось или было уточнено
- 2 - Обозначение ликвидируемой характерной точки
- н1у - Обозначение новой характерной точки
- 2 - Кадастровый номер земельного участка
- 4 - Уточняемый земельный участок
- 41 - Кадастровый номер здания
- 2672 - Уточняемое здание
- - Часть границы, сведения ЕГРН о которой позволяют однозначно определить ее положение на местности
- - Часть контура, образованного проекцией вновь образованного наземного конструктивного элемента здания, сооружения, объекта незавершенного строительства
- - Часть контура, образованного проекцией существующего в ЕГРН наземного конструктивного элемента здания, сооружения, объекта незавершенного строительства
- △ - Пункт государственной геодезической сети
- - Характерная точка границы земельного участка, сведения о которой отсутствуют в ЕГРН, местоположение которой определено при кадастровых работах (новая характерная точка)

Схема границ земельных участков

Выносной лист 14



Масштаб 1:200

Условные обозначения

— - Часть границы, местоположение которой определено при выполнении кадастровых работ

Схема границ земельных участков

- - Характерная точка границы земельного участка, сведения ЕГРН о которой соответствуют требованиям, установленным в соответствии с частью 13 статьи 22 Федерального закона от 13 июля 2015 г. N 218-ФЗ "О государственной регистрации недвижимости"
- - Характерная точка контура здания, сооружения, объекта незавершенного строительства
- - Характерная точка границы, сведения о которой позволяют однозначно определить ее положение на местности
- 1 - Обозначение характерной точки, местоположение которой не изменилось или было уточнено
- 2 - Обозначение ликвидируемой характерной точки
- н1у - Обозначение новой характерной точки
- 2 - Кадастровый номер земельного участка
- 4 - Уточняемый земельный участок
- 41 - Кадастровый номер здания
- 2672 - Уточняемое здание
- - Часть границы, сведения ЕГРН о которой позволяют однозначно определить ее положение на местности
- - Часть контура, образованного проекцией вновь образованного наземного конструктивного элемента здания, сооружения, объекта незавершенного строительства
- - Часть контура, образованного проекцией существующего в ЕГРН наземного конструктивного элемента здания, сооружения, объекта незавершенного строительства
- △ - Пункт государственной геодезической сети
- - Характерная точка границы земельного участка, сведения о которой отсутствуют в ЕГРН, местоположение которой определено при кадастровых работах (новая характерная точка)

Схема границ земельных участков

Выносной лист 15



Масштаб 1:200

Условные обозначения

— - Часть границы, местоположение которой определено при выполнении кадастровых работ

Схема границ земельных участков

- - Характерная точка границы земельного участка, сведения ЕГРН о которой соответствуют требованиям, установленным в соответствии с частью 13 статьи 22 Федерального закона от 13 июля 2015 г. N 218-ФЗ "О государственной регистрации недвижимости"
- - Характерная точка контура здания, сооружения, объекта незавершенного строительства
- - Характерная точка границы, сведения о которой позволяют однозначно определить ее положение на местности
- 1 - Обозначение характерной точки, местоположение которой не изменилось или было уточнено
- 2 - Обозначение ликвидируемой характерной точки
- н1у - Обозначение новой характерной точки
- 2 - Кадастровый номер земельного участка
- 4 - Уточняемый земельный участок
- 41 - Кадастровый номер здания
- 2672 - Уточняемое здание
- - Часть границы, сведения ЕГРН о которой позволяют однозначно определить ее положение на местности
- - Часть контура, образованного проекцией вновь образованного наземного конструктивного элемента здания, сооружения, объекта незавершенного строительства
- - Часть контура, образованного проекцией существующего в ЕГРН наземного конструктивного элемента здания, сооружения, объекта незавершенного строительства
- △ - Пункт государственной геодезической сети
- - Характерная точка границы земельного участка, сведения о которой отсутствуют в ЕГРН, местоположение которой определено при кадастровых работах (новая характерная точка)

Схема границ земельных участков

Выносной лист 16



Масштаб 1:200

Условные обозначения

———— - Часть границы, местоположение которой определено при выполнении кадастровых работ

Схема границ земельных участков

- - Характерная точка границы земельного участка, сведения ЕГРН о которой соответствуют требованиям, установленным в соответствии с частью 13 статьи 22 Федерального закона от 13 июля 2015 г. N 218-ФЗ "О государственной регистрации недвижимости"
- - Характерная точка контура здания, сооружения, объекта незавершенного строительства
- - Характерная точка границы, сведения о которой позволяют однозначно определить ее положение на местности
- 1 - Обозначение характерной точки, местоположение которой не изменилось или было уточнено
- 2 - Обозначение ликвидируемой характерной точки
- н1у - Обозначение новой характерной точки
- 2 - Кадастровый номер земельного участка
- 4 - Уточняемый земельный участок
- 41 - Кадастровый номер здания
- 2672 - Уточняемое здание
- - Часть границы, сведения ЕГРН о которой позволяют однозначно определить ее положение на местности
- - Часть контура, образованного проекцией вновь образованного наземного конструктивного элемента здания, сооружения, объекта незавершенного строительства
- - Часть контура, образованного проекцией существующего в ЕГРН наземного конструктивного элемента здания, сооружения, объекта незавершенного строительства
- △ - Пункт государственной геодезической сети
- - Характерная точка границы земельного участка, сведения о которой отсутствуют в ЕГРН, местоположение которой определено при кадастровых работах (новая характерная точка)

Схема границ земельных участков

Выносной лист 17



Масштаб 1:200

Условные обозначения

———— - Часть границы, местоположение которой определено при выполнении кадастровых работ

Схема границ земельных участков

- - Характерная точка границы земельного участка, сведения ЕГРН о которой соответствуют требованиям, установленным в соответствии с частью 13 статьи 22 Федерального закона от 13 июля 2015 г. N 218-ФЗ "О государственной регистрации недвижимости"
- - Характерная точка контура здания, сооружения, объекта незавершенного строительства
- - Характерная точка границы, сведения о которой позволяют однозначно определить ее положение на местности
- 1 - Обозначение характерной точки, местоположение которой не изменилось или было уточнено
- 2 - Обозначение ликвидируемой характерной точки
- н1у - Обозначение новой характерной точки
- 2 - Кадастровый номер земельного участка
- 4 - Уточняемый земельный участок
- 41 - Кадастровый номер здания
- 2672 - Уточняемое здание
- - Часть границы, сведения ЕГРН о которой позволяют однозначно определить ее положение на местности
- - Часть контура, образованного проекцией вновь образованного наземного конструктивного элемента здания, сооружения, объекта незавершенного строительства
- - Часть контура, образованного проекцией существующего в ЕГРН наземного конструктивного элемента здания, сооружения, объекта незавершенного строительства
- △ - Пункт государственной геодезической сети
- - Характерная точка границы земельного участка, сведения о которой отсутствуют в ЕГРН, местоположение которой определено при кадастровых работах (новая характерная точка)

Схема границ земельных участков

Выносной лист 18



Масштаб 1:200

Условные обозначения

_____ - Часть границы, местоположение которой определено при выполнении кадастровых работ

Схема границ земельных участков

- - Характерная точка границы земельного участка, сведения ЕГРН о которой соответствуют требованиям, установленным в соответствии с частью 13 статьи 22 Федерального закона от 13 июля 2015 г. N 218-ФЗ "О государственной регистрации недвижимости"
- - Характерная точка контура здания, сооружения, объекта незавершенного строительства
- - Характерная точка границы, сведения о которой позволяют однозначно определить ее положение на местности
- 1 - Обозначение характерной точки, местоположение которой не изменилось или было уточнено
- 2 - Обозначение ликвидируемой характерной точки
- н1у - Обозначение новой характерной точки
- 2 - Кадастровый номер земельного участка
- 4 - Уточняемый земельный участок
- 41 - Кадастровый номер здания
- 2672 - Уточняемое здание
- - Часть границы, сведения ЕГРН о которой позволяют однозначно определить ее положение на местности
- - Часть контура, образованного проекцией вновь образованного наземного конструктивного элемента здания, сооружения, объекта незавершенного строительства
- - Часть контура, образованного проекцией существующего в ЕГРН наземного конструктивного элемента здания, сооружения, объекта незавершенного строительства
- △ - Пункт государственной геодезической сети
- - Характерная точка границы земельного участка, сведения о которой отсутствуют в ЕГРН, местоположение которой определено при кадастровых работах (новая характерная точка)

Схема границ земельных участков

Выносной лист 19



Масштаб 1:200

Условные обозначения

_____ - Часть границы, местоположение которой определено при выполнении кадастровых работ

Схема границ земельных участков

- - Характерная точка границы земельного участка, сведения ЕГРН о которой соответствуют требованиям, установленным в соответствии с частью 13 статьи 22 Федерального закона от 13 июля 2015 г. N 218-ФЗ "О государственной регистрации недвижимости"
- - Характерная точка контура здания, сооружения, объекта незавершенного строительства
- - Характерная точка границы, сведения о которой позволяют однозначно определить ее положение на местности
- 1 - Обозначение характерной точки, местоположение которой не изменилось или было уточнено
- 2 - Обозначение ликвидируемой характерной точки
- н1у - Обозначение новой характерной точки
- 2 - Кадастровый номер земельного участка
- 4 - Уточняемый земельный участок
- 41 - Кадастровый номер здания
- 2672 - Уточняемое здание
- - Часть границы, сведения ЕГРН о которой позволяют однозначно определить ее положение на местности
- - Часть контура, образованного проекцией вновь образованного наземного конструктивного элемента здания, сооружения, объекта незавершенного строительства
- - Часть контура, образованного проекцией существующего в ЕГРН наземного конструктивного элемента здания, сооружения, объекта незавершенного строительства
- △ - Пункт государственной геодезической сети
- - Характерная точка границы земельного участка, сведения о которой отсутствуют в ЕГРН, местоположение которой определено при кадастровых работах (новая характерная точка)

Схема границ земельных участков

Выносной лист 20



Масштаб 1:200

Условные обозначения

— - Часть границы, местоположение которой определено при выполнении кадастровых работ

Схема границ земельных участков

- - Характерная точка границы земельного участка, сведения ЕГРН о которой соответствуют требованиям, установленным в соответствии с частью 13 статьи 22 Федерального закона от 13 июля 2015 г. N 218-ФЗ "О государственной регистрации недвижимости"
- - Характерная точка контура здания, сооружения, объекта незавершенного строительства
- - Характерная точка границы, сведения о которой позволяют однозначно определить ее положение на местности
- 1 - Обозначение характерной точки, местоположение которой не изменилось или было уточнено
- 2 - Обозначение ликвидируемой характерной точки
- н1у - Обозначение новой характерной точки
- 2 - Кадастровый номер земельного участка
- 4 - Уточняемый земельный участок
- 41 - Кадастровый номер здания
- 2672 - Уточняемое здание
- - Часть границы, сведения ЕГРН о которой позволяют однозначно определить ее положение на местности
- - Часть контура, образованного проекцией вновь образованного наземного конструктивного элемента здания, сооружения, объекта незавершенного строительства
- - Часть контура, образованного проекцией существующего в ЕГРН наземного конструктивного элемента здания, сооружения, объекта незавершенного строительства
- △ - Пункт государственной геодезической сети
- - Характерная точка границы земельного участка, сведения о которой отсутствуют в ЕГРН, местоположение которой определено при кадастровых работах (новая характерная точка)

Схема границ земельных участков

Выносной лист 21



Масштаб 1:200

Условные обозначения

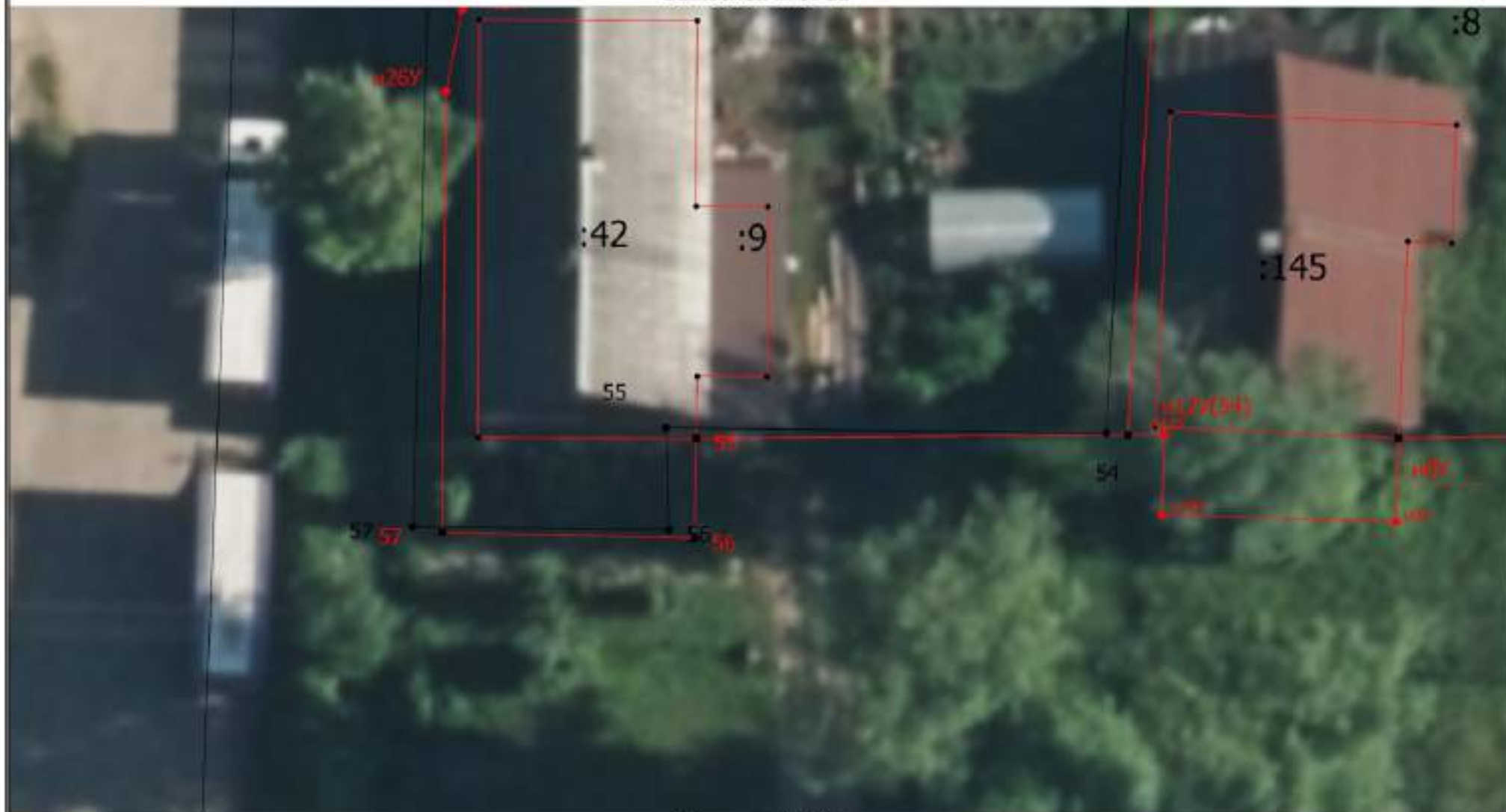
— - Часть границы, местоположение которой определено при выполнении кадастровых работ

Схема границ земельных участков

- - Характерная точка границы земельного участка, сведения ЕГРН о которой соответствуют требованиям, установленным в соответствии с частью 13 статьи 22 Федерального закона от 13 июля 2015 г. N 218-ФЗ "О государственной регистрации недвижимости"
- - Характерная точка контура здания, сооружения, объекта незавершенного строительства
- - Характерная точка границы, сведения о которой позволяют однозначно определить ее положение на местности
- 1 - Обозначение характерной точки, местоположение которой не изменилось или было уточнено
- 2 - Обозначение ликвидируемой характерной точки
- н1у - Обозначение новой характерной точки
- 2 - Кадастровый номер земельного участка
- 4 - Уточняемый земельный участок
- 41 - Кадастровый номер здания
- 2672 - Уточняемое здание
- - Часть границы, сведения ЕГРН о которой позволяют однозначно определить ее положение на местности
- - Часть контура, образованного проекцией вновь образованного наземного конструктивного элемента здания, сооружения, объекта незавершенного строительства
- - Часть контура, образованного проекцией существующего в ЕГРН наземного конструктивного элемента здания, сооружения, объекта незавершенного строительства
- △ - Пункт государственной геодезической сети
- - Характерная точка границы земельного участка, сведения о которой отсутствуют в ЕГРН, местоположение которой определено при кадастровых работах (новая характерная точка)

Схема границ земельных участков

Выносной лист 22



Масштаб 1:200

Условные обозначения

———— - Часть границы, местоположение которой определено при выполнении кадастровых работ

Схема границ земельных участков

- - Характерная точка границы земельного участка, сведения ЕГРН о которой соответствуют требованиям, установленным в соответствии с частью 13 статьи 22 Федерального закона от 13 июля 2015 г. N 218-ФЗ "О государственной регистрации недвижимости"
- - Характерная точка контура здания, сооружения, объекта незавершенного строительства
- - Характерная точка границы, сведения о которой позволяют однозначно определить ее положение на местности
- 1 - Обозначение характерной точки, местоположение которой не изменилось или было уточнено
- 2 - Обозначение ликвидируемой характерной точки
- н1у - Обозначение новой характерной точки
- 2 - Кадастровый номер земельного участка
- 4 - Уточняемый земельный участок
- 41 - Кадастровый номер здания
- 2672 - Уточняемое здание
- - Часть границы, сведения ЕГРН о которой позволяют однозначно определить ее положение на местности
- - Часть контура, образованного проекцией вновь образованного наземного конструктивного элемента здания, сооружения, объекта незавершенного строительства
- - Часть контура, образованного проекцией существующего в ЕГРН наземного конструктивного элемента здания, сооружения, объекта незавершенного строительства
- △ - Пункт государственной геодезической сети
- - Характерная точка границы земельного участка, сведения о которой отсутствуют в ЕГРН, местоположение которой определено при кадастровых работах (новая характерная точка)

Схема границ земельных участков

Выносной лист 23



Масштаб 1:200

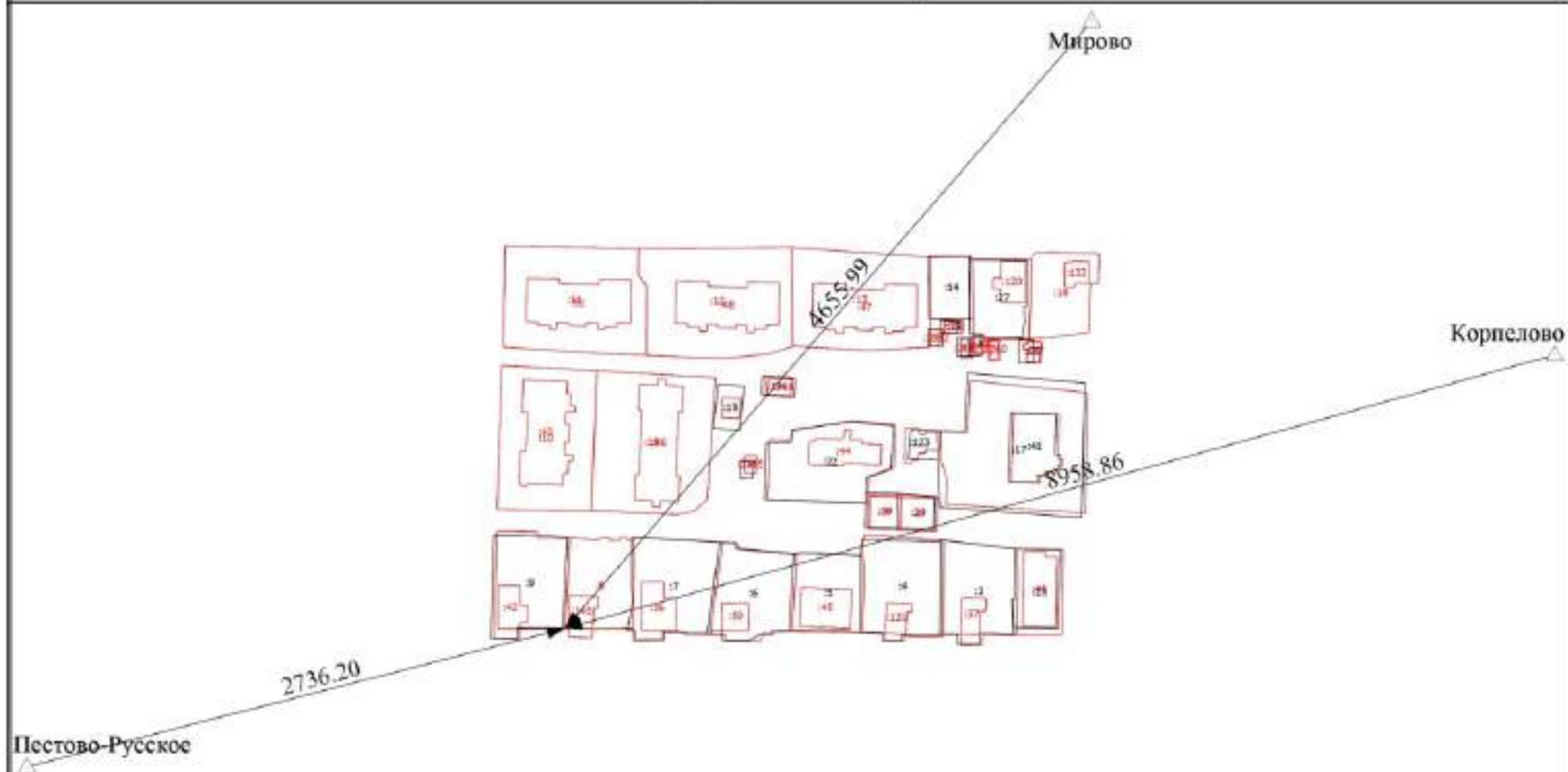
Условные обозначения

— - Часть границы, местоположение которой определено при выполнении кадастровых работ

Схема границ земельных участков

- - Характерная точка границы земельного участка, сведения ЕГРН о которой соответствуют требованиям, установленным в соответствии с частью 13 статьи 22 Федерального закона от 13 июля 2015 г. N 218-ФЗ "О государственной регистрации недвижимости"
- - Характерная точка контура здания, сооружения, объекта незавершенного строительства
- - Характерная точка границы, сведения о которой позволяют однозначно определить ее положение на местности
- 1 - Обозначение характерной точки, местоположение которой не изменилось или было уточнено
- 2 - Обозначение ликвидируемой характерной точки
- н1у - Обозначение новой характерной точки
- 2 - Кадастровый номер земельного участка
- 4 - Уточняемый земельный участок
- 41 - Кадастровый номер здания
- 2672 - Уточняемое здание
- - Часть границы, сведения ЕГРН о которой позволяют однозначно определить ее положение на местности
- - Часть контура, образованного проекцией вновь образованного наземного конструктивного элемента здания, сооружения, объекта незавершенного строительства
- - Часть контура, образованного проекцией существующего в ЕГРН наземного конструктивного элемента здания, сооружения, объекта незавершенного строительства
- △ - Пункт государственной геодезической сети
- - Характерная точка границы земельного участка, сведения о которой отсутствуют в ЕГРН, местоположение которой определено при кадастровых работах (новая характерная точка)

Схема геодезических построений



Масштаб 1:2000

Условные обозначения

— - Часть границы, местоположение которой определено при выполнении кадастровых работ

Схема геодезических построений

- - Характерная точка границы земельного участка, сведения ЕГРН о которой соответствуют требованиям, установленным в соответствии с частью 13 статьи 22 Федерального закона от 13 июля 2015 г. N 218-ФЗ "О государственной регистрации недвижимости"
- - Характерная точка контура здания, сооружения, объекта незавершенного строительства
- - Характерная точка границы, сведения о которой позволяют однозначно определить ее положение на местности
- 53:14-7.184 - Территориальная зона 53:14-7.184 — Территориальные зоны
- 1 - Обозначение ликвидируемой характерной точки
- 125 - Обозначение характерной точки, местоположение которой не изменилось или было уточнено
- и1У - Обозначение новой характерной точки
- :4 - Уточняемый земельный участок
- :2672 - Уточняемое здание
- _____ - Часть границы, сведения ЕГРН о которой позволяют однозначно определить ее положение на местности
- _____ - Часть контура, образованного проекцией вновь образованного наземного конструктивного элемента здания, сооружения, объекта незавершенного строительства
- _____ - Часть контура, образованного проекцией существующего в ЕГРН наземного конструктивного элемента здания, сооружения, объекта незавершенного строительства
- - Характерная точка границы земельного участка, сведения о которой отсутствуют в ЕГРН, местоположение которой определено при кадастровых работах (новая характерная точка)



Российская Федерация
Новгородская область
Пестовский район

— Совет депутатов Пестовского городского поселения

РЕШЕНИЕ

О внесении изменений в Правила
землепользования и застройки
Пестовского городского поселения

Принято Советом депутатов Пестовского городского поселения
01 марта 2018 года

В соответствии со статьями 31-33 Градостроительного кодекса Российской Федерации, Федеральным законом от 06 октября 2003 года № 131-ФЗ «Об общих принципах организации местного самоуправления в Российской Федерации», Положением о порядке назначения, организации и проведения публичных слушаний в Пестовском городском поселении, утвержденным решением Советом депутатов Пестовского городского поселения от 06.03.2017 № 99, на основании постановления Администрации Пестовского муниципального района от 12.01.2018 № 39 «О подготовке проекта о внесении изменений в Правила землепользования и застройки Пестовского городского поселения», постановления Администрации Пестовского муниципального района от 29.01.2018 № 112 «О назначении публичных слушаний», протокола публичных слушаний от 09.02.2018, заключения по результатам публичных слушаний от 20.02.2018, Совет депутатов Пестовского городского поселения РЕШИЛ:

1. Внести изменения в Правила землепользования и застройки Пестовского городского поселения, утвержденные решением Совета депутатов Пестовского городского поселения от 01.03.2012 № 96, изложив часть 3 в прилагаемой редакции.
2. Опубликовать решение в муниципальной газете «Информационный вестник Пестовского муниципального района».

Глава Пестовского городского поселения,
Председатель Совета депутатов
городского поселения **А.Н. Изетов**



№ 136
01 марта 2018 года
г. Пестово

Фрагмент карты градостроительного зонирования

