

Схема границ размещения публичного сервитута

Объект: "ВЛН-0,4 кВ Л-2 от КТП-10/0,4 кВ "Пономарево"

(наименование объекта)

Местоположение: Новгородская обл, Пестовский р-н, Пономарево д.

Кадастровые кварталы: 53:14:1302001

Кадастровые номера земельных участков: -








Система координат: МСК-53 (Зона 3);

Каталог координат: Приложение 1

Площадь сервитута: 123 кв.м



Масштаб 1:2 000

- Используемые условные знаки и обозначения:
-  - граница публичного сервитута;
 -  - граница земельных участков по сведениям ЕГРН;
 -  - граница кадастровых кварталов по сведениям ЕГРН;
 -  - характерная точка границ публичного сервитута;
 -  - номер кадастрового квартала по сведениям ЕГРН;
 -  - номер земельного участка по сведениям ЕГРН;
 -  - номер поворотной точки границы публичного сервитута.

Подпись _____



/С.И. Лукьянов/

Дата "15" декабря 2023 г.

Система координат МСК-53, зона 3			
Метод определения координат характерных точек границ - аналитический			
Площадь публичного сервитута 123 кв. м.			
Обозначение характерных точек границы	Координаты, м		Средняя квадратическая погрешность определения координат характерных точек границ
	X, м	Y, м	
Контур 1			
1	587 159,68	3 271 084,22	0,1
2	587 153,69	3 271 103,47	0,1
3	587 152,96	3 271 100,92	0,1
4	587 154,67	3 271 093,87	0,1
5	587 158,44	3 271 084,62	0,1
1	587 159,68	3 271 084,22	0,1
Контур 2			
6	587 142,71	3 271 138,17	0,1
7	587 141,62	3 271 141,57	0,1
8	587 109,97	3 271 134,11	0,1
9	587 105,69	3 271 133,46	0,1
10	587 107,34	3 271 131,69	0,1
11	587 110,35	3 271 132,14	0,1
12	587 120,80	3 271 134,61	0,1
13	587 120,58	3 271 136,11	0,1
14	587 137,69	3 271 140,35	0,1
6	587 142,71	3 271 138,17	0,1
Контур 3			
15	586 998,17	3 271 108,57	0,1
16	587 033,89	3 271 117,79	0,1
17	587 039,38	3 271 120,27	0,1
18	587 023,39	3 271 116,32	0,1
19	586 997,81	3 271 110,01	0,1
15	586 998,17	3 271 108,57	0,1

Кадастровый инженер



С.И. Лукьянов