



Российская Федерация
Новгородская область

АДМИНИСТРАЦИЯ ПЕСТОВСКОГО МУНИЦИПАЛЬНОГО РАЙОНА

ПОСТАНОВЛЕНИЕ

от 21.01.2022 № 58
г. Пестово

Об утверждении проекта
межевания территории

Руководствуясь статьей 46 Градостроительного кодекса Российской Федерации, Федеральным законом от 6 октября 2003 года № 131-ФЗ «Об общих принципах организации местного самоуправления в Российской Федерации», Уставом Пестовского муниципального района, Положением о порядке организации и проведения публичных слушаний, общественных обсуждений по вопросам градостроительной деятельности в Пестовском городском поселении, утвержденным решением Совета депутатов Пестовского городского поселения от 28.09.2018 № 153, Правилами землепользования и застройки Пестовского городского поселения Пестовского муниципального района Новгородской области, утвержденными решением Совета депутатов Пестовского городского поселения от 01.03.2012 № 96, на основании протокола публичных слушаний от 14.01.2022 № 1, заключения по результатам публичных слушаний от 17.01.2022 № 1

ПОСТАНОВЛЯЮ:

1. Утвердить проект межевания территории элемента планировочной структуры квартала 53:14:0100408, расположенного по адресу: Российская Федерация, Новгородская область, Пестовский муниципальный район, Пестовское городское поселение, г. Пестово.

2. Опубликовать постановление в муниципальной газете «Информационный вестник Пестовского муниципального района» и разместить на официальном сайте Администрации муниципального района в информационно-телекоммуникационной сети Интернет.

Глава
муниципального района **Е.А. Говарова**





Российская Федерация
Новгородская область

АДМИНИСТРАЦИЯ ПЕСТОВСКОГО МУНИЦИПАЛЬНОГО РАЙОНА

ПОСТАНОВЛЕНИЕ

от 08.10.2020 № 1219
г. Пестово

О разрешении на подготовку
внесения изменений в проект
межевания территории

В соответствии со статьями 45, 46 Градостроительного кодекса Российской Федерации, статьей 14 Федерального закона от 6 октября 2003 года № 131-ФЗ «Об общих принципах организации местного самоуправления в Российской Федерации», на основании заявления ООО «Промбытстрой», зарегистрированного по адресу: Новгородская область, Пестовский район, г. Пестово, пер. Торговый, д. 11
ПОСТАНОВЛЯЮ:

1. Разрешить обществу с ограниченной ответственностью «Промбытстрой» подготовку внесения изменений в проект межевания территории в границах элемента планировочной структуры кадастрового квартала 53:14:0100408.

2. Опубликовать постановление в муниципальной газете «Информационный вестник Пестовского муниципального района» и разместить на официальном сайте Администрации муниципального района в информационно-телекоммуникационной сети Интернет.

Первый заместитель
Главы администрации района С.В. Изотов





Индивидуальный предприниматель
Кизим Анна Алексеевна

Договор № 16/21-ПМТ от 10.06.2021г.

Заказчик: ООО «Промбытстрой»

**Проект межевания территории элемента планировочной
структуры квартала 53:14:0100408, расположенного
по адресу: Российская Федерация, Новгородская область,
Пестовский муниципальный район,
Пестовское городское поселение, Город Пестово**

ПРОЕКТ МЕЖЕВАНИЯ ТЕРРИТОРИИ

ОСНОВНАЯ ЧАТЬ

Том 1

2021



Индивидуальный предприниматель

Кизим Анна Алексеевна

Договор № 16/21-ПМТ от 10.06.2021г.

Заказчик: ООО «Промбытстрой»

**Проект межевания территории элемента планировочной
структуры квартала 53:14:0100408, расположенного
по адресу: Российская Федерация, Новгородская область,
Пестовский муниципальный район,
Пестовское городское поселение, Город Пестово**

ПРОЕКТ МЕЖЕВАНИЯ ТЕРРИТОРИИ

ОСНОВНАЯ ЧАСТЬ

Том 1

Индивидуальный предприниматель

А.А. Кизим

2021

СОДЕРЖАНИЕ

1	Пояснительная записка	5
	Каталог координат	40
Графические приложения		
Основная часть		
1-1	Чертеж границ планируемых и существующих элементов планировочной структуры (масштаб 1:2000)	103
1-3	Чертеж красных линий и линий отступа от красных линий (масштаб 1:2000)	104-105
1-4	Чертеж границ образуемых и изменяемых земельных участков (масштаб 1:2000)	106
Материалы по обоснованию		
2-1	Чертеж границ существующих земельных участков (масштаб 1:2000)	107
2-2	Чертеж границ зон с особыми условиями использования территории (масштаб 1:2000)	108
2-3	Чертеж, местоположения существующих объектов капитального строительства (масштаб 1:2000)	109

Взам. инв. №												
	Подп. и дата											
Инв. № подл.												
	Изм.	Колуч.	Лист	№док.	Подп.	Дата						
	Разраб.		Кизим А.А.									
Проверил		Кизим А.А.										
ГИП		Кизим А.А.			08.2021							
Договор № 16/21-ПМТ от 10.06.2021г. Проект межевания территории Основная часть						<table border="1"> <tr> <td>Стадия</td> <td>Лист</td> <td>Листов</td> </tr> <tr> <td>ПМ</td> <td>1</td> <td>106</td> </tr> </table>	Стадия	Лист	Листов	ПМ	1	106
Стадия	Лист	Листов										
ПМ	1	106										
						ИП Кизим А.А.						

ОБЩИЙ СОСТАВ ПРОЕКТА

Том 1. ПРОЕКТ МЕЖЕВАНИЯ: ОСНОВНАЯ ЧАСТЬ

	Пояснительная записка.	
	Графическая часть.*	
Лист 1	Чертеж границ планируемых и существующих элементов планировочной структуры	М 1:2000
Лист 2	Чертеж красных линий и линий отступа от красных линий	М 1:2000
Лист 3	Чертеж границ образуемых и изменяемых земельных участков	М 1:2000

Том 2. ПРОЕКТ МЕЖЕВАНИЯ: МАТЕРИАЛЫ ПО ОБОСНОВАНИЮ

	Графическая часть.*	
Лист 1	Чертеж границ существующих земельных участков	М 1:2000
Лист 2	Чертеж границ зон с особыми условиями использования территории	М 1:2000
Лист 3	Чертеж, местоположения существующих объектов капитального строительства	М 1:2000
	CD-диск с электронной версией	

* Примечание:

Чертежи границ особо охраняемых природных территорий, границ объектов культурного наследия в составе проекта планировки и межевания не разрабатывались в связи с отсутствием особо охраняемых природных территорий, объектов культурного наследия в границах территории проектирования.

Инд. № подл.	Подп. и дата	Взам. инв. №

Изм.	Колуч.	Лист	№ док.	Подп.	Дата

Договор № 16/21-ПМТ от 10.06.2021г. – ПЗ

Лист

Пояснительная записка

Введение

Проект межевания территории элемента планировочной структуры квартала 53:14:0100408, расположенного по адресу: Российская Федерация, Новгородская область, Пестовский муниципальный район, Пестовское городское поселение, Город Пестово разработан в 2021г. Индивидуальным предпринимателем Кизим Анной Алексеевной на основании Договора от 10 июня 2021 г. № 16/21-ПМТ, заключенного между ИП Кизим А.А. и ООО «Промбытстрой» в соответствии с заявкой.

Основанием для разработки документации является Постановление Администрации Пестовского муниципального района Новгородской области от 08.10.2020 № 1219 «О разрешении на подготовку внесения изменений в проект межевания территории».

Проект межевания территории разработан в соответствии с:

- Градостроительный кодекс РФ;
- Земельный кодекс РФ;
- Федеральным законом от 06.10.2003 г. № 131-ФЗ «Об общих принципах организации местного самоуправления в Российской Федерации»;
- Генеральным планом Пестовского городского поселения (утвержден решением Совета депутатов Пестовского городского поселения от 24.01.2012г. № 88);
- Правилами землепользования и застройки Пестовского городского поселения (утвержденными Решением Совета депутатов Пестовского городского поселения №96 от 01.03.2012 (в редакции Решений от 15.11.2016 №82, от 01.03.2018 №136 от 28.09.2018 №152, от 29.11.2018 №162, от 30.04.2019 №181, от 25.02.2020 № 205);
- Нормативами градостроительного проектирования Пестовского городского поселения (утверждены решением Совета депутатов Пестовского городского поселения от 30.10.2017г. №120);
- Постановлением Администрации Пестовского муниципального района Новгородской области от 08.10.2020 № 1219 «О разрешении на подготовку внесения изменений в проект межевания территории»;
- СП 37.13330.2012 «Промышленный транспорт»;
- СП 18.13330.2010 «Генеральные планы промышленных предприятий»;
- СНиП 2.05.02-85 «Автомобильные дороги»;
- СанПиН 2.2.1/2.1.1.1200-03 «Санитарно-защитные зоны и санитарная классификация предприятий, сооружений и иных объектов»
- СП 42.13330.2016. Свод правил. Градостроительство. Планировка и застройка городских и сельских поселений. Актуализированная редакция СНиП 2.07.01-89*.
- Кадастровый план территорий кадастрового квартала 53:14:0100408
- Топографическая съемка м 1:500, выполненная ИП Кизим А.А.» в июне 2021 года.

В соответствии со ст.43 Градостроительного кодекса РФ подготовка проекта межевания территории осуществляется применительно к территории, расположенной в границах одного или нескольких смежных элементов планировочной структуры, границах определенной правилами землепользования и застройки территориальной зоны и (или) границах установленной схемой территориального планирования муниципального района, генеральным планом поселения, городского округа функциональной зоны.

Проект межевания территории состоит из основной части, которая подлежит утверждению, и материалов по обоснованию этого проекта.

Основная часть проекта межевания территории включает в себя текстовую часть и чертежи межевания территории.

Текстовая часть проекта межевания территории включает в себя:

1) перечень и сведения о площади образуемых земельных участков, в том числе возможные способы их образования;

Взам. инв. №
Подп. и дата
Инв. № подл.

Изм.	Колуч.	Лист	№ док.	Подп.	Дата
------	--------	------	--------	-------	------

Договор № 16/21-ПМТ от 10.06.2021г. – ПЗ

Лист

2) перечень и сведения о площади образуемых земельных участков, которые будут отнесены к территориям общего пользования или имуществу общего пользования, в том числе в отношении которых предполагаются резервирование и (или) изъятие для государственных или муниципальных нужд;

3) вид разрешенного использования образуемых земельных участков в соответствии с проектом планировки территории в случаях, предусмотренных Градостроительным кодексом РФ.

1. Основные цели и задачи проекта межевания.

Подготовка проектов межевания территорий осуществляется применительно к застроенным и подлежащим застройке территориям, расположенным в границах элементов планировочной структуры.

Установление границ и другие действия по формированию земельных участков являются составной частью формирования недвижимого имущества для целей государственной регистрации прав на него, налогообложения объектов недвижимости, разработки градостроительных планов земельных участков.

Подготовка проекта межевания территории осуществляется для:

1) определения местоположения границ образуемых и изменяемых земельных участков;

2) установления, изменения, отмены красных линий для застроенных территорий, в границах которых не планируется размещение новых объектов капитального строительства, а также для установления, изменения, отмены красных линий в связи с образованием и (или) изменением земельного участка, расположенного в границах территории, применительно к которой не предусматривается осуществление деятельности по комплексному и устойчивому развитию территории, при условии, что такие установление, изменение, отмена влекут за собой исключительно изменение границ территории общего пользования.

3) в целях приведения границ земельных участков в соответствие с утвержденным проектом межевания территории для исключения вклинивания, вкрапливания, изломанности границ, чересполосицы при условии, что площадь земельного участка, находящегося в частной собственности, увеличивается в результате этого перераспределения не более чем до установленных предельных максимальных размеров земельных участков (статья 39.28 ["Земельный кодекс Российской Федерации" от 25.10.2001г. № 136-ФЗ \(ред. от 02.08.2019\)](#)).

Образуемый или изменяемый земельный участок должен обеспечить:

- возможность полноценной реализации права собственности на объект недвижимого имущества, для которого образуется земельный участок, включая возможность полноценного использования этого имущества в соответствии с тем назначением, и теми эксплуатационными качествами, которые присущи этому имуществу на момент межевания;

- возможность долгосрочного использования земельного участка, предполагающая, в том числе, возможность многовариантного пространственного развития недвижимости в соответствии с правилами землепользования и застройки, градостроительными нормативами;

- структура землепользования в пределах территории межевания, сформированная в результате межевания должна обеспечить условия для наиболее эффективного использования и развития этой территории.

Проект межевания разработан в границах элементов планировочной структуры, установленных проектом планировки территории.

В процессе межевания решаются следующие задачи:

- установление границ сложившихся объектов недвижимости,
- образование земельных участков под новыми объектами недвижимости в сложившейся застройке,
- установление границ земельных участков под планируемое строительство.

В результате процесса межевания могут быть образованы:

- земельные участки под объектами недвижимости;

Взам. инв. №
Подл. и дата
Инв. № подл.

Изм.	Колуч.	Лист	Медок.	Подп.	Дата
------	--------	------	--------	-------	------

- участки (территории) занятые улицами и проездами общего пользования;
- участки линейных объектов инженерной инфраструктуры;
- участки территории зеленых насаждений и благоустройства общего пользования;
- участки, предназначенные для перспективной застройки.
- участки, предназначенные для реконструируемой застройки

Площади земельных участков вынесенных в натуру могут отличаться от проектных площадей, расхождение площадей обусловлено точностью закрепления земельных участков на местности.

На рассматриваемой территории проектирования не предусматривается размещения объектов капитального строительства федерального и регионального значения.

На территории проектирования отсутствуют объекты культурного наследия и особо охраняемые природные территории.

2. Земельные участки линейных объектов.

В результате исследований в документации по планировке территории были определены ориентировочные размеры территорий для строительства линейных объектов, исходя из усреднённых расчётных границ территории для строительства линейных объектов инженерной инфраструктуры:

- сети электроснабжения – 4 м от оси;
- сети водоснабжения – 5 м от края трубы;
- сети водоотведения – 5 м от края трубы;
- сети ливневой канализации – 5 м от края трубы;
- сети связи - 4 м от оси.

Границы территорий для строительства инженерной инфраструктуры (частей земельных участков) могут изменяться в зависимости от примененных технологий и методов производства строительных работ, из-за того что предложенных территорий может оказаться недостаточно для осуществления строительства.

Данные территории могут предоставляться как части земельных участков и/или как целый земельный участок улично-дорожной сети и сетей инженерно-технического обеспечения.

Предлагаем предоставлять земельный участок для строительства линейных объектов в границах красных линий.

В связи с тем, что линейные объекты (инженерные коммуникации) имеют значительную протяжённость, границы территорий для строительства инженерной инфраструктуры формируются в пределах границы проектирования, из-за невозможности без рабочего проектирования точно определить местоположение участка строительства.

3. Современное использование территории.

Градостроительные регламенты.

На данный момент территория проектирования застроена, на ней располагаются объекты капитального строительства жилой и нежилой застройки.

В соответствии с правилами землепользования и застройки Пестовского городского поселения территория проектирования расположена в: Зоне обслуживания населения (буквенное обозначение ОД), Производственная зоне, коммунально-складской (буквенное обозначение КС-1). На основании ч.4 ст.36 Градостроительного кодекса РФ действие градостроительного регламента не распространяется на земельные участки в границах территорий общего пользования.

Взам. инв. №
Подп. и дата
Инв. № подл.

Изм.	Колуч.	Лист	№ док.	Подп.	Дата
------	--------	------	--------	-------	------



Рисунок 1 Фрагмент карты градостроительного зонирования Пестовского городского поселения

Ниже приводятся градостроительные регламенты для территориальных зон в границах территории проектирования.

Виды разрешенного использования земельных участков и объектов капитального строительства для территориальной зоны «Зона обслуживания населения» (буквенное обозначение ОД)

Таблица 1

Основные виды разрешенного использования:

Основные виды разрешенного использования	Код	Условно разрешенные виды использования	Код	Вспомогательные виды разрешенного использования	Код
Общественное использование объектов капитального строительства	3.0	Малозэтажная многоквартирная жилая застройка	2.1.1	Отдых	5
Коммунальное обслуживание	3.1	Блокированная жилая застройка	2.3	-	-
Социальное обслуживание	3.2	Среднеэтажная жилая застройка	2.5	-	-
Бытовое обслуживание	3.3	Многоэтажная жилая застройка (высотная застройка)	2.6	-	-
Здравоохранение	3.4	Хранение автотранспорта	2.7.1	-	-
Амбулаторно-поликлиническое обслуживание	3.4.1	Предпринимательство	4.0	-	-
Стационарное медицинское обслуживание	3.4.2	Деловое управление	4.1	-	-

Взам. инв. №
Подп. и дата
Инв. № подл.

Изм.	Колуч.	Лист	Медок.	Подп.	Дата
------	--------	------	--------	-------	------

Договор № 16/21-ПМТ от 10.06.2021г. – ПЗ

Лист

Основные виды разрешенного использования	Код	Условно разрешенные виды использования	Код	Вспомогательные виды разрешенного использования	Код
Образование и просвещение	3.5	Объекты торговли (торговые центры, торгово-развлекательные центры (комплексы))	4.2	-	-
Дошкольное, начальное и среднее общее образование	3.5.1	Рынки	4.3	-	-
Среднее и высшее профессиональное образование	3.5.2	Магазины	4.4	-	-
Культурное развитие	3.6	Банковская и страховая деятельность	4.5	-	-
Религиозное использование	3.7	Общественное питание	4.6	-	-
Общественное управление	3.8	Гостиничное обслуживание	4.7	-	-
Обеспечение научной деятельности	3.9	Развлечения	4.8	-	-
Обеспечение деятельности в области гидрометеорологии и смежных с ней областях	3.9.1	Служебные гаражи	4.9	-	-
Ветеринарное обслуживание	3.10	Объекты придорожного сервиса	4.9.1	-	-
Амбулаторное ветеринарное обслуживание	3.10.1	Выставочно-ярмарочная деятельность	4.10	-	-
Спорт	5.1	Приюты для животных	3.10.2	-	-
Санаторная деятельность	9.2.1	Связь	6.8	-	-
Историко-культурная деятельность	9.3	-	-	-	-
Земельные участки (территории) общего пользования	12.0	-	-	-	-
Предпринимательство	4.0	-	-	-	-
Деловое управление	4.1	-	-	-	-
Объекты торговли (торговые центры, торгово-развлекательные центры (комплексы))	4.2	-	-	-	-
Рынки	4.3	-	-	-	-
Магазины	4.4	-	-	-	-
Банковская и страховая деятельность	4.5	-	-	-	-

Изм.	Колуч	Лист	№ док.	Подп.	Дата

Договор № 16/21-ПМТ от 10.06.2021г. – ПЗ

Лист

Взам. инв. №

Подп. и дата

Инв. № подл.

Основные виды разрешенного использования	Код	Условно разрешенные виды использования	Код	Вспомогательные виды разрешенного использования	Код
Общественное питание	4.6	-	-	-	-
Гостиничное обслуживание	4.7	-	-	-	-
Развлечения	4.8	-	-	-	-
Объекты придорожного сервиса	4.9.1	-	-	-	-
Выставочно-ярмарочная деятельность	4.10	-	-	-	-
Спорт	5.1	-	-	-	-
Санаторная деятельность	9.2.1	-	-	-	-
Историко-культурная деятельность	9.3	-	-	-	-
Земельные участки (территории) общего пользования	12.0	-	-	-	-
Для ведения личного подсобного хозяйства (приусадебный земельный участок)	2.2	-	-	-	-
Благоустройство территории	12.0.2	-	-	-	-
Улично-дорожная сеть	12.0.1	-	-	-	-
Научно-производственная деятельность	6.12	-	-	-	-

Виды разрешенного использования земельных участков и объектов капитального строительства для территориальной зоны «Производственная зона» (буквенное обозначение П-1, П-2, КС-1, КС-2)

Таблица 2

Основные виды разрешенного использования	Код	Условно разрешенные виды использования	Код	Вспомогательные виды разрешенного использования	Код
Производственная деятельность	6.0	-	-	Выставочно-ярмарочная деятельность	4.10
Недропользование	6.1	Объекты торговли (торговые центры, торговые развлекательные центры (комплексы))	4.2	-	-
Тяжелая промышленность	6.2	Рынки	4.3	-	-
Легкая промышленность	6.3	Магазины	4.4	-	-

Взам. инв. №
Подп. и дата
Инв. № подл.

Изм.	Колуч	Лист	№ док.	Подп.	Дата
------	-------	------	--------	-------	------

Договор № 16/21-ПМТ от 10.06.2021г. – ПЗ

Лист

Основные виды разрешенного использования	Код	Условно разрешенные виды использования	Код	Вспомогательные виды разрешенного использования	Код
Фармацевтическая промышленность	6.3.1	Общественное питание	4.6		
Пищевая промышленность	6.4	Гостиничное обслуживание	4.7	-	-
Нефтехимическая промышленность	6.5	Служебные гаражи	4.9	-	-
Строительная промышленность	6.6	Объекты придорожного сервиса	4.9.1	-	-
Энергетика	6.7	-	-	-	-
Атомная энергетика	6.7.1	-	-	-	-
Связь	6.8	-	-	-	-
Склады	6.9	-	-	-	-
Обеспечение космической деятельности	6.10	-	-	-	-
Целлюлозно-бумажная промышленность	6.11	-	-	-	-
Коммунальное обслуживание	3.1	-	-	-	-
Общественное управление	3.8	-	-	-	-
Приюты для животных	3.10.2	-	-	-	-
Хранение автотранспорта	2.7.1	-	-	-	-
Улично-дорожная сеть	12.0.1	-	-	-	-
Благоустройство территории	12.0.2	-	-	-	-
Складские площадки	6.9.1	-	-	-	-
Научно-производственная деятельность	6.12	-	-	-	-

Для территориальных зон: ОД;

Предельные (минимальные и (или) максимальные) размеры земельных участков и предельные параметры разрешенного строительства, реконструкции объектов капитального строительства:

№	Предельные размеры и параметры	Значения предельных размеров и параметров
1.1.	минимальные и (или) максимальные размеры земельных участков: длина (м)/ ширина (м)	не подлежит установлению
1.2.	минимальная площадь земельного участка (м ²)	100
1.3.	максимальная площадь земельного участка (м ²)	не подлежит установлению
3	Минимальные отступы от границ земельных участков в целях определения мест допустимого размещения зданий, строений, сооружений, за пределами которых запрещено строительство зданий, строений, сооружений	
3.1	для объектов инженерно-технического обеспечения, автостоянок, автомобильных дорог, пешеходных дорожек и тротуаров, велосипед-	0 м

Взам. инв. №
Подп. и дата
Инв. № подл.

Изм.	Колуч	Лист	№ док.	Подп.	Дата
------	-------	------	--------	-------	------

Договор № 16/21-ПМТ от 10.06.2021г. – ПЗ

Лист

№	Предельные размеры и параметры	Значения предельных размеров и параметров
	ных дорожек, пешеходных переходов, мостовых сооружений, объектов, не-обходимых для обеспечения автомобильного движения, посадки пассажиров и их сопутствующего обслуживания	
3.2	для других объектов капитального строительства	3 м
4	Минимальный отступ от красной линии в целях определения мест допустимого размещения зданий, строений, сооружений, за пределами которых запрещено строительство зданий, строений, сооружений	
4.1	для объектов инженерно-технического обеспечения, автостоянок, автомобильных дорог, пешеходных дорожек и тротуаров, велосипедных дорожек, пешеходных переходов, мостовых сооружений, объектов, необходимых для обеспечения автомобильного движения, посадки пассажиров и их сопутствующего обслуживания	0 м
4.2	для дошкольных образовательных организаций, общеобразовательных организаций	25 м
4.3	для пожарных депо	10 м
4.4	для других объектов капитального строительства	5 м
5	Предельная (максимальная) высота объектов капитального строительства	12 м
6	Максимальный процент застройки в границах земельного участка	
6.1	с основным видом разрешенного использования "Коммунальное обслуживание" или "Бытовое обслуживание"	50%
	- в случае размещения на земельном участке только объектов инженерно-технического обеспечения	100 %
	- в случае размещения на земельном участке иных объектов	80 %

Примечание:

Обеспечить соблюдение противопожарных требований в соответствии с действующими нормами и правилами. Противопожарные расстояния между жилыми, общественными и административными зданиями, сооружениями и строениями промышленных организаций принимать по таблице 11 приложения к ФЗ от 22.07.2008 №123-ФЗ «Технический регламент о требованиях пожарной безопасности»

Соблюдать нормы инсоляции и освещения при проектировании индивидуального жилого дома. (СанПиН 2.2.1/2.1.1.1076-01. Гигиенические требования к инсоляции и солнцезащите помещений жилых и общественных зданий и территорий; СанПиН 2.2.1/2.1.1.1278-03. Гигиенические требования к естественному, искусственному и совмещенному освещению жилых и общественных зданий.)

Проектирование индивидуального жилого дома выполнить в соответствии со СП 55.13330.2011. «Дома жилые одноквартирные. Актуализированная редакция СНиП 31-02-2001»; со СП 30-102-99. «Свод правил по проектированию и строительству. Планировка и застройка территорий малоэтажного жилищного строительства».

Планировку территории выполнить в соответствии со СП 42.13330.2011. «Градостроительство. Планировка и застройка городских и сельских поселений».

ДЛЯ ТЕРРИТОРИАЛЬНЫХ ЗОН П-1, П-2, КС-1, КС-2, И:

Предельные (минимальные и (или) максимальные) размеры земельных участков и предельные параметры разрешенного строительства, реконструкции объектов капитального строительства в производственной зоне:

Взам. инв. №
Подп. и дата
Инв. № подл.

Изм.	Копуч	Лист	№ док.	Подп.	Дата

Договор № 16/21-ПМТ от 10.06.2021г. – ПЗ

Лист

№ п/п	Описание параметров территориальной зоны «Производственная зона» (буквенное обозначение П)	Значение параметров
1.	Предельные размеры земельных участков:	
1.1.	минимальные и (или) максимальные размеры земельных участков: длина (м)/ ширина (м)	не подлежит установлению
1.2.	минимальная площадь земельного участка (м ²)	не подлежит установлению
1.3.	максимальная площадь земельного участка (м ²)	не подлежит установлению
2.	Минимальные отступы от границ земельных участков, (м)	5
3.	Предельное количество этажей и/или предельная высота зданий, строений, сооружений:	
3.1.	предельное количество этажей	не подлежит установлению
3.2.	предельная высота зданий, строений, сооружений (м)	не подлежит установлению
4.	Максимальный процент застройки в границах земельного участка, (%)	70
	Иные показатели:	
5.	Минимальный отступ объектов от красной линии:	
5.1.	отступ от красной линии со стороны примыкающей к территории общего пользования, (м)	6
5.2.	в остальных случаях, (м)	3
6.	Максимальная высота ограждения (м)	2
7.	Минимальный процент прозрачности ограждения (%):	
7.1.	со стороны примыкающей к территории общего пользования	50
7.2.	в остальных случаях	не подлежит установлению
8.	Коэффициент застройки	0,8
9.	Коэффициент плотности застройки	2,4

3. Содержание видов разрешенного использования, перечисленных в настоящей статье допускает без отдельного указания в градостроительных регламентах размещение и эксплуатацию линейного объекта (кроме железных дорог общего пользования и автомобильных дорог общего пользования федерального и регионального значения), размещение защитных сооружений (насаждений), объектов мелиорации, антенно-мачтовых сооружений, информационных и геодезических знаков, если федеральным законом не установлено иное.

Взам. инв. №
Подп. и дата
Инв. № подл.

Изм.	Копуч.	Лист	№ док.	Подп.	Дата

Договор № 16/21-ПМТ от 10.06.2021г. – ПЗ

Лист

Границы проектирования:

В пределах квартала 53:14:0100408

Проектируемая территория расположена в квартале, ограниченном улицами: переулок Нефтяников, улица Чапаева, переулок Торговый, улица Славная, г. Пестово, Пестовского муниципального района, Новгородской области.



Рис.: 2 Современное использование территории (сведения из публичной кадастровой карты)
Характеристики планируемого развития территории.

№ п/п	Параметры	Единица измерения	Количество
1	Площадь территории проектирования	м ²	71700
1.1	Площадь формируемых земельных участков	м ²	32004
1.2	Площадь земельных участков стоящих на ГКУ	м ²	39696

Анализ территории проекта межевания выявил следующее:

Проектом межевания предлагается:

- Привести в соответствие с земельным законодательством границы не уточненных земельных участков
- Исключить вклинивания, вкрапливания, изломанности границ, чересполосицы при условии, что площадь земельных участков, находящихся в частной собственности, увеличивается в результате этого перераспределения не более чем до установленных предельных максимальных размеров земельных участков (статья 39.28 ["Земельный кодекс Российской Федерации" от 25.10.2001г. № 136-ФЗ \(ред. от 02.08.2019\).](#)

- Образовать земельные участки

Информация по образуемым и уточняемым земельным участкам отражена в таблице 1

Взам. инв. №
Подп. и дата
Инв. № подл.

Изм.	Колуч.	Лист	Медок.	Подп.	Дата
------	--------	------	--------	-------	------

Кадастровый или условный номер земельного участка	Адрес	Площадь согласно сведениям ГКН, кв.м.	Категория земель	Вид разрешенного использования	Существующее положение
53:14:0100405:3	Новгородская область, р-н Пестовский, Пестовское городское поселение, г Пестово, пер Швейников, д 3	729 +/-9	Земли населённых пунктов	для строительства индивидуального жилого дома	Границы установлены
53:14:0100408:10	Новгородская обл., р-н Пестовский, Пестовское городское поселение, г Пестово, пер Швейников, д 8	672	Земли населённых пунктов	для личного подсобного хозяйства	Границы не установлены
53:14:0100408:100	обл Новгородская, р-н Пестовский, г Пестово, ул Чапаева, гараж №178	41	Земли населённых пунктов	для эксплуатации и содержания гаража	Границы не установлены
53:14:0100408:101	обл Новгородская, р-н Пестовский, г Пестово, ул Чапаева, гараж №177	45	Земли населённых пунктов	для эксплуатации и содержания гаража	Границы не установлены
53:14:0100408:102	обл Новгородская, р-н Пестовский, г Пестово, ул Чапаева, гараж №434	45	Земли населённых пунктов	для эксплуатации и содержания гаража	Границы не установлены
53:14:0100408:103	обл Новгородская, р-н Пестовский, г Пестово, ул Чапаева, гараж №194	45	Земли населённых пунктов	для эксплуатации и содержания гаража	Границы не установлены
53:14:0100408:104	обл Новгородская, р-н Пестовский, г Пестово, ул Чапаева, гараж №195	45	Земли населённых пунктов	для эксплуатации и содержания гаража	Границы не установлены
53:14:0100408:105	обл Новгородская, р-н Пестовский, г Пестово, ул Чапаева, гараж №196	45	Земли населённых пунктов	для эксплуатации и содержания гаража	Границы не установлены
53:14:0100408:106	обл Новгородская, р-н Пестовский, г Пестово, ул Чапаева, гараж №439	45	Земли населённых пунктов	для эксплуатации и содержания гаража	Границы не установлены
53:14:0100408:107	обл Новгородская, р-н Пестовский, г Пестово, ул Чапаева, гараж №434	45	Земли населённых пунктов	для эксплуатации и содержания гаража	Границы не установлены
53:14:0100408:109	обл Новгородская, р-н Пестовский, г Пестово, ул Чапаева, гараж №150	45	Земли населённых пунктов	для эксплуатации и содержания гаража	Границы не установлены
53:14:0100408:11	обл. Новгородская, р-н Пестовский, г. Пестово, пер. Швейников, дом 10	811	Земли населённых пунктов	для ведения личного подсобного хозяйства	Границы не установлены
53:14:0100408:110	обл Новгородская, р-н Пестовский, г Пестово, ул Чапаева, гараж №151	45	Земли населённых пунктов	для эксплуатации и содержания гаража	Границы не установлены
53:14:0100408:111	Новгородская область, р-н Пестовский, Пестовское городское поселение, г Пестово, ул Чапаева, гараж 152	45	Земли населённых пунктов	для эксплуатации и содержания гаража	Границы не установлены
53:14:0100408:112	обл Новгородская, р-н Пестовский, г Пестово, ул Чапаева, гараж №153	45	Земли населённых пунктов	для эксплуатации и содержания гаража	Границы не установлены
53:14:0100408:114	обл Новгородская, р-н Пестовский, г Пестово, ул Чапаева, гараж №155	45	Земли населённых пунктов	для эксплуатации и содержания гаража	Границы не установлены
53:14:0100408:115	обл Новгородская, р-н Пестовский, г Пестово, ул Чапаева, гараж №156	45	Земли населённых пунктов	для эксплуатации и содержания гаража	Границы не установлены

Взам. инв. №	
Подп. и дата	
Инв. № подл.	

	городское поселение, г Пестово, ул Чапаева, гараж № 184		тов		
53:14:0100408:143	обл Новгородская, р-н Пестовский, г Пестово, ул Чапаева, гараж №183	45	Земли населённых пунктов	для эксплуатации и содержания гаража	Границы не установлены
53:14:0100408:144	Новгородская область, р-н Пестовский, Пестовское городское поселение, г Пестово, ул Чапаева, гараж 182	45	Земли населённых пунктов	для эксплуатации и содержания гаража	Границы не установлены
53:14:0100408:146	обл Новгородская, р-н Пестовский, г Пестово, ул Чапаева, гараж №187	45	Земли населённых пунктов	для эксплуатации и содержания гаража	Границы не установлены
53:14:0100408:147	обл Новгородская, р-н Пестовский, г Пестово, ул Чапаева, гараж №440	45	Земли населённых пунктов	для эксплуатации и содержания гаража	Границы не установлены
53:14:0100408:148	обл Новгородская, р-н Пестовский, г Пестово, ул Чапаева, гараж №439	45	Земли населённых пунктов	для эксплуатации и содержания гаража	Границы не установлены
53:14:0100408:149	обл Новгородская, р-н Пестовский, г Пестово, ул Чапаева	55 +/-3	Земли населённых пунктов	для эксплуатации и содержания гаража	Границы установлены
53:14:0100408:150	Новгородская область, р-н Пестовский, г Пестово, ул Чапаева, гараж №188	45	Земли населённых пунктов	для эксплуатации и содержания гаража	Границы не установлены
53:14:0100408:151	обл Новгородская, р-н Пестовский, г Пестово, ул Чапаева, гараж №189	45	Земли населённых пунктов	для эксплуатации и содержания гаража	Границы не установлены
53:14:0100408:152	обл Новгородская, р-н Пестовский, г Пестово, ул Чапаева, гараж №190	45	Земли населённых пунктов	для эксплуатации и содержания гаража	Границы не установлены
53:14:0100408:153	Новгородская область, р-н Пестовский, г Пестово, ул Чапаева, гараж № 191	39 +/-4	Земли населённых пунктов	для эксплуатации и содержания гаража	Границы установлены
53:14:0100408:154	Новгородская область, р-н Пестовский, Пестовское городское поселение, г Пестово, ул Чапаева, гараж № 192	45	Земли населённых пунктов	индивидуальные типовые кирпичные гаражи	Границы не установлены
53:14:0100408:155	Новгородская область, р-н Пестовский, г Пестово, ул Чапаева, гараж № 193	45	Земли населённых пунктов	для эксплуатации и содержания гаража	Границы не установлены
53:14:0100408:156	обл Новгородская, р-н Пестовский, г Пестово, ул Чапаева, гараж №200	45	Земли населённых пунктов	для эксплуатации и содержания гаража	Границы не установлены
53:14:0100408:157	Новгородская область, р-н Пестовский, г Пестово, пер Школьный, гараж № 1	45	Земли населённых пунктов	для гаражного строительства	Границы не установлены
53:14:0100408:158	обл Новгородская, р-н Пестовский, г Пестово, проезд Транспортный, гараж №2	55	Земли населённых пунктов	для эксплуатации и содержания гаража	Границы не установлены
53:14:0100408:159	обл Новгородская, р-н Пестовский, г Пестово, проезд Транспортный, гараж №3	55	Земли населённых пунктов	для эксплуатации и содержания гаража	Границы не установлены
53:14:0100408:160	обл Новгородская, р-н Пестовский, г Пестово, проезд Транспортный, гараж №4	47	Земли населённых пунктов	для эксплуатации и содержания гаража	Границы не установлены
53:14:0100408:161	Новгородская область, р-н Пестовский, г Пестово, пер Школьный, гараж №5	40	Земли населённых пунктов	для эксплуатации и содержания гаража	Границы не установлены
53:14:0100408:162	обл Новгородская, р-н	45	Земли насе-	для эксплуатации и	Границы не

Инов. № подл.	Подп. и дата	Взам. инв. №

Договор № 16/21-ПМТ от 10.06.2021г. – ПЗ

Лист

Изм.	Колуч	Лист	№ док.	Подп.	Дата

	Пестовский, г Пестово, проезд Транспортный, гараж №7		лённых пунктов	содержания гаража	установлены
53:14:0100408:163	Новгородская область, р-н Пестовский, Пестовское городское поселение, г Пестово, ул Чапаева, гараж 203	33	Земли населённых пунктов	для эксплуатации и содержания гаража	Границы не установлены
53:14:0100408:164	обл Новгородская, р-н Пестовский, г Пестово, проезд Транспортный, гараж №8	65	Земли населённых пунктов	для эксплуатации и содержания гаража	Границы не установлены
53:14:0100408:168 (входит в единое землепользование 53:14:0000000:13)	Новгородская обл, р-н Пестовский, Пестовское городское поселение, г Пестово	1041	Земли населённых пунктов	—	Границы установлены
53:14:0100408:169	Новгородская область, р-н Пестовский, Пестовское городское поселение, г Пестово, пер Торговый, на земельном участке расположено сооружение, артезианская скважина № 2324	990 +/-11	Земли населённых пунктов	для эксплуатации объектов водоснабжения, насосных и канализационных станций, котельных	Границы установлены
53:14:0100408:170	обл. Новгородская, р-н Пестовский, г. Пестово, ул. Чапаева	44	Земли населённых пунктов	для обслуживания гаража	Границы не установлены
53:14:0100408:171	Новгородская область, р-н Пестовский, г Пестово, пер Швейников	42 +/-4	Земли населённых пунктов	для эксплуатации гаража	Границы установлены
53:14:0100408:172	Новгородская область, Пестовский район, Пестовское городское поселение, г Пестово, пер Швейников	37 +/-4	Земли населённых пунктов	для эксплуатации индивидуального гаража	Границы установлены
53:14:0100408:173	Новгородская область, р-н Пестовский, г Пестово, пер Торговый, дом 11а	1053 +/-18	Земли населённых пунктов	для производственных целей (эксплуатации склада)	Границы установлены
53:14:0100408:175	Новгородская область, р-н Пестовский, Пестовское городское поселение, г Пестово, ул Чапаева, гараж №118а	29 +/-1	Земли населённых пунктов	для эксплуатации гаража	Границы установлены
53:14:0100408:176	Новгородская область, р-н Пестовский, Пестовское городское поселение, г Пестово, ул Чапаева, гараж №166	30 +/-1	Земли населённых пунктов	для эксплуатации гаража	Границы установлены
53:14:0100408:178	Новгородская область, р-н Пестовский, Пестовское городское поселение, г Пестово, пер Швейников	35 +/-1	Земли населённых пунктов	для эксплуатации индивидуального гаража	Границы установлены
53:14:0100408:19	Новгородская обл, р-н Пестовский, Пестовское городское поселение, г Пестово, пер Швейников, гараж 4	43 +/-2	Земли населённых пунктов	для эксплуатации гаража	Границы установлены
53:14:0100408:2	Новгородская область, р-н Пестовский, г Пестово, пер Торговый, д 1	1253 +/-12	Земли населённых пунктов	для ведения личного подсобного хозяйства	Границы установлены
53:14:0100408:20	обл. Новгородская, р-н Пестовский, г. Пестово, пер. Торговый, дом 6	806 +/-20	Земли населённых пунктов	для ведения личного подсобного хозяйства	Границы установлены
53:14:0100408:207	Новгородская обл, р-н Пестовский, Пестовское городское поселение, г Пестово, ул Чапаева, га-	40 +/-4	Земли населённых пунктов	гараж	Границы установлены

Инд. № подл.	Подп. и дата	Взам. инв. №

		раз 179						
		53:14:0100408:208	Новгородская обл, р-н Пестовский, Пестовское городское поселение, г Пестово, пер Швейников	29 +/-2	Земли населённых пунктов	гаражи	Границы установлены	
		53:14:0100408:21	Новгородская обл, р-н Пестовский, Пестовское городское поселение, г Пестово, пер Торговый, д 7	26 +/-2	Земли населённых пунктов	для производственной деятельности	Границы установлены	
		53:14:0100408:22	Новгородская область, р-н Пестовский, Пестовское городское поселение, г Пестово, ул Чапаева, гараж 105	45	Земли населённых пунктов	для эксплуатации и содержания гаража	Границы не установлены	
		53:14:0100408:23	обл Новгородская, р-н Пестовский, г Пестово, ул Чапаева, гараж №106	45	Земли населённых пунктов	для эксплуатации и содержания гаража	Границы не установлены	
		53:14:0100408:24	обл Новгородская, р-н Пестовский, г Пестово, ул Чапаева, гараж №107	45	Земли населённых пунктов	для эксплуатации и содержания гаража	Границы не установлены	
		53:14:0100408:246	Новгородская область, р-н Пестовский, Пестовское городское поселение, г Пестово, ул Чапаева	42	Земли населённых пунктов	для строительства гаража	Границы не установлены	
		53:14:0100408:247	Новгородская область, р-н Пестовский, Пестовское городское поселение, г Пестово, ул Чапаева, гараж 121	45	Земли населённых пунктов	под строительство индивидуальных типовых кирпичных и металлических гаражей	Границы не установлены	
		53:14:0100408:248	Новгородская область, р-н Пестовский, Пестовское городское поселение, г Пестово, ул Чапаева, гараж 126	45	Земли населённых пунктов	под строительство индивидуальных типовых кирпичных и металлических гаражей	ДУБЛЬ	
		53:14:0100408:249	Новгородская область, р-н Пестовский, Пестовское городское поселение, г Пестово, ул Чапаева, гараж 120	45	Земли населённых пунктов	под строительство индивидуальных типовых кирпичных и металлических гаражей	Границы не установлены	
		53:14:0100408:25	Новгородская область, р-н Пестовский, Пестовское городское поселение, г Пестово, ул Чапаева, гараж 108	45	Земли населённых пунктов	для эксплуатации и содержания гаража	Границы не установлены	
		53:14:0100408:250	Новгородская область, р-н Пестовский, Пестовское городское поселение, г Пестово, ул Чапаева, гараж 421	45	Земли населённых пунктов	под строительство индивидуальных типовых кирпичных гаражей	Расположены не в границе проектирования	
		53:14:0100408:251	Новгородская область, р-н Пестовский, Пестовское городское поселение, г Пестово, ул Чапаева, гараж 490	45	Земли населённых пунктов	под строительство индивидуальных типовых кирпичных гаражей	Расположены не в границе проектирования	
		53:14:0100408:253	Новгородская область, р-н Пестовский, Пестовское городское поселение, г Пестово, пер Торговый, д 11	949 +/-11	Земли населённых пунктов	для производственных целей	Границы установлены	
		53:14:0100408:254	Новгородская область, р-н Пестовский, Пестовское городское поселение, г Пестово, пер Торговый, д 11	8751 +/-33	Земли населённых пунктов	для производственных целей	Границы установлены	
		53:14:0100408:26	обл Новгородская, р-н Пестовский, г Пестово, ул	45	Земли населённых пунктов	для эксплуатации и содержания гаража	Границы не установлены	
Изн. № подл.	Подп. и дата	Взам. инв. №						Лист
			Договор № 16/21-ПМТ от 10.06.2021г. – ПЗ					
Изм.	Копуч	Лист	№ док.	Подп.	Дата			

	Чапаева, гараж №109		тов		
53:14:0100408:27	Новгородская область, р-н Пестовский, г Пестово, ул Чапаева, гараж 110	45	Земли населённых пунктов	под строительство индивидуального кирпичного гаража	Границы не установлены
53:14:0100408:270	Российская Федерация, Новгородская область, Пестовский муниципальный район, Пестовское городское поселение, г.Пестово, пер. Торговый, д.11а	96 +/-3	Земли населённых пунктов	сооружения энергообеспечения, ТП	Границы установлены
53:14:0100408:28	обл Новгородская, р-н Пестовский, г Пестово, ул Чапаева, гараж №111	45	Земли населённых пунктов	для эксплуатации и содержания гаража	Границы не установлены
53:14:0100408:29	обл Новгородская, р-н Пестовский, г Пестово, ул Чапаева, гараж №112	45	Земли населённых пунктов	для эксплуатации и содержания гаража	Границы не установлены
53:14:0100408:3	обл. Новгородская, р-н Пестовский, г. Пестово, пер. Торговый, дом 3	600	Земли населённых пунктов	для личного подсобного хозяйства	Границы не установлены
53:14:0100408:30	обл Новгородская, р-н Пестовский, г Пестово, ул Чапаева, гараж №113	45	Земли населённых пунктов	для эксплуатации и содержания гаража	Границы не установлены
53:14:0100408:31	Новгородская область, р-н Пестовский, г Пестово, ул Чапаева, гараж 114	45	Земли населённых пунктов	для эксплуатации и содержания гаража	Границы не установлены
53:14:0100408:32	Российская Федерация, Новгородская область, Пестовский муниципальный район, Пестовское городское поселение, город Пестово, улица Чапаева, земельный участок 129	45	Земли населённых пунктов	под строительство индивидуального типового кирпичного гаража	Границы не установлены
НЕ В МОЕМ КВАРТАЛЕ 53:14:0100408:33	Новгородская область, р-н Пестовский, г Пестово, ул Серова, гараж № 8	45	Земли населённых пунктов	для эксплуатации гаража	Расположены не в границе проектирования
53:14:0100408:34	Новгородская обл, р-н Пестовский, Пестовское городское поселение, г Пестово, ул Чапаева, гараж №117	45	Земли населённых пунктов	для индивидуального типового кирпичного гаража	Границы не установлены
53:14:0100408:35	Новгородская область, р-н Пестовский, Пестовское городское поселение, г Пестово, ул Чапаева, гараж 118	45	Земли населённых пунктов	для эксплуатации и содержания гаража	Границы не установлены
53:14:0100408:36	Новгородская область, р-н Пестовский, Пестовское городское поселение, г Пестово, ул Чапаева, гараж 119	45	Земли населённых пунктов	для индивидуального типового кирпичного гаража	Границы не установлены
53:14:0100408:37	Новгородская область, р-н Пестовский, Пестовское городское поселение, г Пестово, ул Чапаева, гараж 120	45	Земли населённых пунктов	под строительство индивидуальных типовых кирпичных гаражей	ДУБЛЬ
53:14:0100408:38	обл Новгородская, р-н Пестовский, г Пестово, ул Чапаева, гараж №121	45	Земли населённых пунктов	для эксплуатации и содержания гаража	ДУБЛЬ
53:14:0100408:386	Российская Федерация, Новгородская область, Пестовский муниципальный район, Пестовское городское поселение, г. Пестово, пер. Торговый,	5217 +/-25	Земли населённых пунктов	Производственная деятельность	Границы установлены
Изм.	Колуч	Лист	№ док.	Подп.	Дата
Договор № 16/21-ПМТ от 10.06.2021г. – ПЗ					Лист

Индв. № подл.	Подп. и дата	Взам. инв. №

		з/у 11						
		53:14:0100408:39	обл Новгородская, р-н Пестовский, г Пестово, ул Чапаева, гараж №122	45	Земли населённых пунктов	для эксплуатации и содержания гаража	Границы не установлены	
		53:14:0100408:392	Российская Федерация, Новгородская область, Пестовский муниципальный район, Пестовское городское поселение, г. Пестово, пер. Швейников, уч. 6	744 +/-10	Земли населённых пунктов	Для ведения личного подсобного хозяйства (приусадебный земельный участок)	Границы установлены	
		53:14:0100408:4	обл. Новгородская, р-н Пестовский, г. Пестово, пер. Торговый, дом 5	754 +/-19	Земли населённых пунктов	для ведения личного подсобного хозяйства	Границы установлены	
		53:14:0100408:40	Новгородская область, р-н Пестовский, г Пестово, ул Чапаева, гараж 124	45	Земли населённых пунктов	для эксплуатации и содержания гаража	Границы не установлены	
		53:14:0100408:41	Новгородская область, р-н Пестовский, Пестовское городское поселение, г Пестово, ул Чапаева, гараж 420	45	Земли населённых пунктов	для эксплуатации и содержания гаража	Границы не установлены	
		53:14:0100408:42	обл Новгородская, р-н Пестовский, г Пестово, ул Чапаева, гараж №372	45	Земли населённых пунктов	для эксплуатации и содержания гаража	Границы не установлены	
		53:14:0100408:43	обл Новгородская, р-н Пестовский, г Пестово, ул Чапаева, гараж №371	45	Земли населённых пунктов	для эксплуатации и содержания гаража	Границы не установлены	
		53:14:0100408:44	обл Новгородская, р-н Пестовский, г Пестово, ул Чапаева, гараж №422	45	Земли населённых пунктов	для эксплуатации и содержания гаража	Границы не установлены	
		53:14:0100408:45	обл Новгородская, р-н Пестовский, г Пестово, ул Чапаева, гараж №125	45	Земли населённых пунктов	для эксплуатации и содержания гаража	Границы не установлены	
		53:14:0100408:46	Новгородская обл, р-н Пестовский, г Пестово, ул Чапаева, гараж №126	35 +/-2	Земли населённых пунктов	для эксплуатации гаража	Границы установлены	
		53:14:0100408:47	Новгородская область, р-н Пестовский, Пестовское городское поселение, г Пестово, ул Чапаева, гараж 127	45	Земли населённых пунктов	для индивидуального типового кирпичного и металлического гаража	Границы не установлены	
		53:14:0100408:48	обл Новгородская, р-н Пестовский, г Пестово, ул Чапаева, гараж №128	35	Земли населённых пунктов	для ведения личного подсобного хозяйства	Границы не установлены	
		53:14:0100408:49	Новгородская область, р-н Пестовский, г Пестово, ул Чапаева, гараж №129	45	Земли населённых пунктов	для эксплуатации и содержания гаража	ДУБЛЬ	
		53:14:0100408:5	обл. Новгородская, р-н Пестовский, г. Пестово, пер. Торговый, дом 7	600	Земли населённых пунктов	для ведения личного подсобного хозяйства	Границы не установлены	
		53:14:0100408:50	обл Новгородская, р-н Пестовский, г Пестово, ул Чапаева, гараж №130	45	Земли населённых пунктов	для эксплуатации и содержания гаража	Границы не установлены	
		53:14:0100408:51	обл. Новгородская, р-н Пестовский, г. Пестово, ул. Чапаева	45	Земли населённых пунктов	для эксплуатации гаража	Границы не установлены	
		53:14:0100408:52	Новгородская область, р-н Пестовский, Пестовское городское поселение, г Пестово, ул Чапаева, гараж 133	45	Земли населённых пунктов	для эксплуатации и содержания гаража	Границы не установлены	
		53:14:0100408:53	обл Новгородская, р-н Пестовский, г Пестово, ул Чапаева, гараж №134	45	Земли населённых пунктов	для эксплуатации и содержания гаража	Границы не установлены	
		53:14:0100408:54	обл Новгородская, р-н	45	Земли насе-	для эксплуатации и	Границы не	
Изм.	Колуч	Лист	№ док.	Подп.	Дата	Договор № 16/21-ПМТ от 10.06.2021г. – ПЗ		Лист

Взам. инв. №

Подп. и дата

Инв. № подл.

	Пестовский, г Пестово, ул Чапаева, гараж №135		лённых пунктов	содержания гаража	установлены
53:14:0100408:55	Новгородская обл., р-н Пестовский, Пестовское городское поселение, г Пестово, ул Чапаева, гараж 136	45	Земли населённых пунктов	для эксплуатации и содержания гаража	Границы не установлены
53:14:0100408:56	Новгородская область, р-н Пестовский, Пестовское городское поселение, г Пестово, ул Чапаева, гараж, 137	45	Земли населённых пунктов	для эксплуатации и содержания гаража	Границы не установлены
53:14:0100408:57	Новгородская область, р-н Пестовский, Пестовское городское поселение, г Пестово, ул Чапаева, гараж № 138	45	Земли населённых пунктов	для эксплуатации и содержания гаража	Границы не установлены
53:14:0100408:58	обл Новгородская, р-н Пестовский, г Пестово, ул Чапаева, гараж №139	45	Земли населённых пунктов	для эксплуатации и содержания гаража	Границы не установлены
53:14:0100408:59	обл Новгородская, р-н Пестовский, г Пестово, ул Чапаева, гараж №140	45	Земли населённых пунктов	для эксплуатации и содержания гаража	Границы не установлены
53:14:0100408:6	Новгородская область, Пестовский район, Пестовское городское поселение, г Пестово, пер Торговый, д 9	3696 +/-21	Земли населённых пунктов	Складские площадки	Границы установлены
53:14:0100408:60	обл Новгородская, р-н Пестовский, г Пестово, ул Чапаева, гараж №145	45	Земли населённых пунктов	для эксплуатации и содержания гаража	Границы не установлены
53:14:0100408:61	Новгородская область, р-н Пестовский, г Пестово, ул Чапаева, гараж № 146	45	Земли населённых пунктов	для эксплуатации гаража	Границы не установлены
53:14:0100408:62	обл Новгородская, р-н Пестовский, г Пестово, ул Чапаева, гараж №147	45	Земли населённых пунктов	для эксплуатации и содержания гаража	Границы не установлены
53:14:0100408:63	обл Новгородская, р-н Пестовский, г Пестово, ул Чапаева, гараж №148	45	Земли населённых пунктов	для эксплуатации и содержания гаража	Границы не установлены
53:14:0100408:64	Новгородская область, р-н Пестовский, г Пестово, ул Чапаева, гараж №149	45	Земли населённых пунктов	для эксплуатации и содержания гаража	Границы не установлены
53:14:0100408:65	обл Новгородская, р-н Пестовский, г Пестово, ул Чапаева, гараж №425	45	Земли населённых пунктов	для эксплуатации и содержания гаража	Границы не установлены
53:14:0100408:66	обл Новгородская, р-н Пестовский, г Пестово, пер Швейников, д 5	941	Земли населённых пунктов	для ведения личного подсобного хозяйства	Границы установлены
53:14:0100408:70	обл Новгородская, р-н Пестовский, г Пестово, проезд Транспортный, д 15	1151 +/-24	Земли населённых пунктов	для ведения личного подсобного хозяйства	Границы установлены
53:14:0100408:73	Новгородская область, р-н Пестовский, Пестовское городское поселение, г Пестово, пер Школьный, гараж 6	59 +/-3	Земли населённых пунктов	для эксплуатации гаража	Границы установлены
53:14:0100408:76	Новгородская область, р-н Пестовский, г Пестово, ул Чапаева, гараж № 131	45	Земли населённых пунктов	для эксплуатации гаража	Границы не установлены
53:14:0100408:77	Новгородская область, р-н Пестовский, г Пестово, ул Чапаева, гараж №202	45	Земли населённых пунктов	для эксплуатации и содержания гаража	Границы не установлены
53:14:0100408:78	обл Новгородская, р-н Пестовский, г Пестово, ул	45	Земли населённых пунктов	для эксплуатации и содержания гаража	Границы не установлены

Взам. инв. №
Подп. и дата
Инв. № подл.

Изм.	Колуч	Лист	№ док.	Подп.	Дата
------	-------	------	--------	-------	------

Договор № 16/21-ПМТ от 10.06.2021г. – ПЗ

Лист

	Чапаева, гараж №201		тов		
53:14:0100408:79	обл Новгородская, р-н Пестовский, г Пестово, ул Чапаева, гараж №445	45	Земли населённых пунктов	для эксплуатации и содержания гаража	Границы не установлены
53:14:0100408:8	Новгородская область, р-н Пестовский, Пестовское городское поселение, г Пестово, пер Швейников, д 4	860 +/-10	Земли населённых пунктов	для ведения личного подсобного хозяйства	Границы установлены
53:14:0100408:80	обл Новгородская, р-н Пестовский, г Пестово, ул Чапаева, гараж №446	45	Земли населённых пунктов	для эксплуатации и содержания гаража	Границы не установлены
53:14:0100408:81	обл Новгородская, р-н Пестовский, г Пестово, ул Чапаева, гараж №447	45	Земли населённых пунктов	для эксплуатации и содержания гаража	Границы не установлены
53:14:0100408:82	обл Новгородская, р-н Пестовский, г Пестово, ул Чапаева, гараж №449	45	Земли населённых пунктов	для эксплуатации и содержания гаража	Границы не установлены
53:14:0100408:83	обл Новгородская, р-н Пестовский, г Пестово, ул Чапаева, гараж №450	37	Земли населённых пунктов	для эксплуатации гаража	Границы установлены
53:14:0100408:84	Новгородская область, р-н Пестовский, г Пестово, ул Чапаева, гараж №451	45	Земли населённых пунктов	для эксплуатации и содержания гаража	Границы не установлены
53:14:0100408:85	Новгородская область, р-н Пестовский, Пестовское городское поселение, г Пестово, ул Чапаева, гараж 452	45	Земли населённых пунктов	для эксплуатации и содержания гаража	Границы не установлены
53:14:0100408:86	обл Новгородская, р-н Пестовский, г Пестово, ул Чапаева, гараж №453	39	Земли населённых пунктов	для эксплуатации гаража	Границы установлены
53:14:0100408:87	обл Новгородская, р-н Пестовский, г Пестово, ул Чапаева, гараж №454	45	Земли населённых пунктов	для эксплуатации и содержания гаража	Границы не установлены
53:14:0100408:88	обл Новгородская, р-н Пестовский, г Пестово, ул Чапаева, гараж №455	45	Земли населённых пунктов	для эксплуатации и содержания гаража	Границы не установлены
53:14:0100408:89	Новгородская область, р-н Пестовский, Пестовское городское поселение, г Пестово, ул Чапаева, гараж №433	45	Земли населённых пунктов	для эксплуатации и содержания гаража	Границы не установлены
53:14:0100408:90	обл Новгородская, р-н Пестовский, г Пестово, ул Чапаева, гараж №168	45	Земли населённых пунктов	для эксплуатации и содержания гаража	Границы не установлены
53:14:0100408:91	обл Новгородская, р-н Пестовский, г Пестово, ул Чапаева, гараж №170	45	Земли населённых пунктов	для эксплуатации и содержания гаража	Границы не установлены
53:14:0100408:92	Новгородская обл, р-н Пестовский, Пестовское городское поселение, г Пестово, ул Чапаева, гараж 171	45	Земли населённых пунктов	под строительство индивидуального типового кирпичного гаража	Границы не установлены
53:14:0100408:93	Новгородская область, р-н Пестовский, Пестовское городское поселение, г Пестово, ул Чапаева, гараж 172	45	Земли населённых пунктов	для эксплуатации и содержания гаража	Границы не установлены
53:14:0100408:94	Новгородская, р-н Пестовский, г Пестово, ул Чапаева, гараж № 173	45	Земли населённых пунктов	для эксплуатации и содержания гаража	Границы не установлены
53:14:0100408:95	обл. Новгородская, р-н Пестовский, г. Пестово, ул. Чапаева	45	Земли населённых пунктов	для эксплуатации и содержания гаража	ДУБЛЬ
53:14:0100408:96	обл Новгородская, р-н	45	Земли насе-	для эксплуатации и	Границы не

Изм.	Колуч	Лист	№ док.	Подп.	Дата	Изм. № подл.	Подп. и дата	Взам. инв. №

Договор № 16/21-ПМТ от 10.06.2021г. – ПЗ

	Пестовский, г Пестово, ул Чапаева, гараж №175		лѐнных пунк- тов	содержания гаража	установлены
53:14:0100408:97	обл. Новгородская, р-н Пестовский, г. Пестово, ул. Чапаева	141	Земли насе- лѐнных пунк- тов	Для эксплуатации и содержания гаража (№427)	Границы не установлены
53:14:0100408:98	Новгородская область, р-н Пестовский, Пестовское городское поселение, г Пестово, ул Чапаева, гараж 180	45	Земли насе- лѐнных пунк- тов	для эксплуатации гаража	Границы не установлены
53:14:0100408:92	Новгородская обл, р-н Пестовский, Пестовское городское поселение, г Пестово, ул Чапаева, гараж 171	45	Земли насе- лѐнных пунк- тов	под строительство индивидуального типового кирпичного гаража	Границы не установлены
53:14:0100408:93	Новгородская область, р-н Пестовский, Пестовское городское поселение, г Пестово, ул Чапаева, гараж 172	45	Земли насе- лѐнных пунк- тов	для эксплуатации и содержания гаража	Границы не установлены
53:14:0100408:94	Новгородская, р-н Пестовский, г Пестово, ул Чапаева, гараж № 173	45	Земли насе- лѐнных пунк- тов	для эксплуатации и содержания гаража	Границы не установлены
53:14:0100408:95	обл. Новгородская, р-н Пестовский, г. Пестово, ул. Чапаева	45	Земли насе- лѐнных пунк- тов	для эксплуатации и содержания гаража	ДУБЛЬ
53:14:0100408:96	обл Новгородская, р-н Пестовский, г Пестово, ул Чапаева, гараж №175	45	Земли насе- лѐнных пунк- тов	для эксплуатации и содержания гаража	Границы не установлены

Таблица 1
Земельные участки, подлежащие к постановке
на кадастровый учет

Условный номер земельного участка	Адрес	Категория земель	Вид разрешенного использования	Фактическая площадь, м ²	Способ образования земельного участка
:ЗУ1	Российская Федерация, Новгородская область, Пестовский муниципальный район Пестовское городское поселение, пер. Торговый	Земли населенных пунктов	Складские площадки	3877	Перераспределение земельного участка с кадастровым номером 53:14:0100408:6 с землями госсобственность на которых не разграничена (:Т/п1)
:ЗУ2	Российская Федерация, Новгородская область, Пестовский муниципальный район Пестовское городское поселение, пер. Торговый	Земли населенных пунктов	Для ведения личного подсобного хозяйства (приусадебный земельный участок)	1048	Образование из земель госсобственность на которых не разграничена
:ЗУ3	Российская Федерация, Новгородская область, Пестовский муниципальный район Пестовское городское	Земли населенных пунктов	Хранение автотранспорта	30	Образование из земель госсобственность на которых не разграничена

Взам. инв. №

Подп. и дата

Инв. № подл.

Изм.	Колуч	Лист	№ док.	Подп.	Дата
------	-------	------	--------	-------	------

	поселение, пер. Швейников				
:ЗУ4	Российская Федерация, Новгородская область, Пестовский муниципальный район Пестовское городское поселение, пер. Школьный	Земли населенных пунктов	Хранение автотранспорта	47	Образование из земель государственность на которых не разграничена
:ЗУ5	Российская Федерация, Новгородская область, Пестовский муниципальный район Пестовское городское поселение, пер. Школьный	Земли населенных пунктов	Хранение автотранспорта	23	Образование из земель государственность на которых не разграничена
:ЗУ6	Российская Федерация, Новгородская область, Пестовский муниципальный район Пестовское городское поселение, ул. Чапаева	Земли населенных пунктов	Хранение автотранспорта	24	Образование из земель государственность на которых не разграничена
:ЗУ7	Российская Федерация, Новгородская область, Пестовский муниципальный район Пестовское городское поселение, ул. Чапаева	Земли населенных пунктов	Хранение автотранспорта	32	Образование из земель государственность на которых не разграничена
:ЗУ8	Российская Федерация, Новгородская область, Пестовский муниципальный район Пестовское городское поселение, ул. Чапаева	Земли населенных пунктов	Хранение автотранспорта	30	Образование из земель государственность на которых не разграничена
:ЗУ9	Российская Федерация, Новгородская область, Пестовский муниципальный район Пестовское городское поселение, ул. Чапаева	Земли населенных пунктов	Хранение автотранспорта	26	Образование из земель государственность на которых не разграничена
:ЗУ10	Российская Федерация, Новгородская область, Пестовский муниципальный район Пестовское городское поселение, ул. Чапаева	Земли населенных пунктов	Хранение автотранспорта	47	Образование из земель государственность на которых не разграничена
:ЗУ11	Российская Федерация, Новгородская область, Пестовский муниципальный район Пестовское городское поселение, ул. Чапаева	Земли населенных пунктов	Хранение автотранспорта	34	Образование из земель государственность на которых не разграничена

Инд. № подл.	Подп. и дата	Взам. инв. №

Изм.	Колуч.	Лист	№ док.	Подп.	Дата

Договор № 16/21-ПМТ от 10.06.2021г. – ПЗ

:ЗУ12	Российская Федерация, Новгородская область, Пестовский муниципальный район Пестовское городское поселение, ул. Чапаева	Земли населенных пунктов	Хранение автотранспорта	33	Образование из земель государственность на которых не разграничена
:ЗУ13	Российская Федерация, Новгородская область, Пестовский муниципальный район Пестовское городское поселение, ул. Чапаева	Земли населенных пунктов	Хранение автотранспорта	25	Образование из земель государственность на которых не разграничена
:ЗУ14	Российская Федерация, Новгородская область, Пестовский муниципальный район Пестовское городское поселение, ул. Чапаева	Земли населенных пунктов	Хранение автотранспорта	33	Образование из земель государственность на которых не разграничена
:ЗУ15	Российская Федерация, Новгородская область, Пестовский муниципальный район Пестовское городское поселение, ул. Чапаева	Земли населенных пунктов	Хранение автотранспорта	32	Образование из земель государственность на которых не разграничена
:ЗУ16	Российская Федерация, Новгородская область, Пестовский муниципальный район Пестовское городское поселение, ул. Чапаева	Земли населенных пунктов	Хранение автотранспорта	25	Образование из земель государственность на которых не разграничена
:ЗУ17	Российская Федерация, Новгородская область, Пестовский муниципальный район Пестовское городское поселение, ул. Чапаева	Земли населенных пунктов	Земельные участки (территория) общего пользования код 12.0	5236	Образование из земель государственность на которых не разграничена
:ЗУ18	Российская Федерация, Новгородская область, Пестовский муниципальный район Пестовское городское поселение, пер. Швейников	Земли населенных пунктов	Для ведения личного подсобного хозяйства (приусадебный земельный участок)	940	Перераспределение земельного участка с кадастровым номером 53:14:0100408:8 с землями государственность на которых не разграничена (:Т/п2)
:ЗУ19	Российская Федерация, Новгородская область, Пестовский муниципальный район Пестовское городское поселение, пер. Нефтяников	Земли населенных пунктов	Земельные участки (территория) общего пользования код 12.0	1581	Образование из земель государственность на которых не разграничена

Инд. № подл.	Подп. и дата	Взам. инв. №

Изм.	Копуч.	Лист	№ док.	Подп.	Дата

Договор № 16/21-ПМТ от 10.06.2021г. – ПЗ

:ЗУ20	Российская Федерация, Новгородская область, Пестовский муниципальный район Пестовское городское поселение, пер. Школьный	Земли населенных пунктов	Земельные участки (территория) общего пользования код 12.0	3770	Образование из земель государственность на которых не разграничена
:ЗУ21	Российская Федерация, Новгородская область, Пестовский муниципальный район Пестовское городское поселение, пер. Швейников	Земли населенных пунктов	Земельные участки (территория) общего пользования код 12.0	2803	Образование из земель государственность на которых не разграничена
:ЗУ22	Российская Федерация, Новгородская область, Пестовский муниципальный район Пестовское городское поселение, пер. Торговый	Земли населенных пунктов	Земельные участки (территория) общего пользования код 12.0	9499	Образование из земель государственность на которых не разграничена
:ЗУ23	Российская Федерация, Новгородская область, Пестовский муниципальный район Пестовское городское поселение, ул. Славная	Земли населенных пунктов	Земельные участки (территория) общего пользования код 12.0	1128	Образование из земель государственность на которых не разграничена
:ЗУ24	Российская Федерация, Новгородская область, Пестовский муниципальный район Пестовское городское поселение, ул. Чапаева	Земли населенных пунктов	Хранение автотранспорта	23	Образование из земель государственность на которых не разграничена
:ЗУ25	Российская Федерация, Новгородская область, Пестовский муниципальный район Пестовское городское поселение, ул. Чапаева	Земли населенных пунктов	Хранение автотранспорта	23	Образование из земель государственность на которых не разграничена
:ЗУ26	Российская Федерация, Новгородская область, Пестовский муниципальный район Пестовское городское поселение, ул. Чапаева	Земли населенных пунктов	Хранение автотранспорта	34	Образование из земель государственность на которых не разграничена
:ЗУ27	Российская Федерация, Новгородская область, Пестовский муниципальный район Пестовское городское поселение, ул. Чапаева	Земли населенных пунктов	Хранение автотранспорта	31	Образование из земель государственность на которых не разграничена

Инд. № подл.	Подп. и дата	Взам. инв. №

Изм.	Колуч	Лист	№ док.	Подп.	Дата

Договор № 16/21-ПМТ от 10.06.2021г. – ПЗ

Лист

:ЗУ28	Российская Федерация, Новгородская область, Пестовский муниципальный район Пестовское городское поселение, ул. Чапаева	Земли населенных пунктов	Хранение автотранспорта	32	Образование из земель государственность на которых не разграничена
:ЗУ29	Российская Федерация, Новгородская область, Пестовский муниципальный район Пестовское городское поселение, пер. Швейников	Земли населенных пунктов	Хранение автотранспорта	30	Образование из земель государственность на которых не разграничена
:ЗУ30	Российская Федерация, Новгородская область, Пестовский муниципальный район Пестовское городское поселение, пер. Швейников	Земли населенных пунктов	Для ведения личного подсобного хозяйства (приусадебный земельный участок)	1048	Перераспределение земельного участка с кадастровым номером 53:14:0100408:66 с землями государственность на которых не разграничена (:Т/п3, :Т/п4, :Т/п5)
:ЗУ31	Российская Федерация, Новгородская область, Пестовский муниципальный район Пестовское городское поселение, пер. Торговый	Земли населенных пунктов	Хранение автотранспорта	710	Образование из земель государственность на которых не разграничена
:ЗУ32	Российская Федерация, Новгородская область, Пестовский муниципальный район Пестовское городское поселение, пер. Торговый	Земли населенных пунктов	Предпринимательство	630	Образование из земель государственность на которых не разграничена

*Примечание: условный номер земельного участка указан на «Чертеже границ образуемых и изменяемых земельных участков».

Земельные участки, подлежащие уточнению местоположения границ и (или) площади

Кадастровый земельного участка	Адрес	Фактическая площадь, м ²	Категория земель	Вид разрешенного использования
53:14:0100408:10	Новгородская обл., р-н Пестовский, Пестовское городское поселение, г Пестово, пер Швейников, д 8	754	Земли населённых пунктов	для личного подсобного хозяйства
53:14:0100408:100	обл Новгородская, р-н Пестовский, г Пестово, ул Чапаева, гараж №178	41	Земли населённых пунктов	для эксплуатации и содержания гаража

Взам. инв. №
Подп. и дата
Инв. № подл.

Изм.	Колуч	Лист	№ док.	Подп.	Дата
------	-------	------	--------	-------	------

Договор № 16/21-ПМТ от 10.06.2021г. – ПЗ

Лист

53:14:0100408:101	обл Новгородская, р-н Пестовский, г Пестово, ул Чапаева, гараж №177	41	Земли населённых пунктов	для эксплуатации и содержания гаража
53:14:0100408:102	обл Новгородская, р-н Пестовский, г Пестово, ул Чапаева, гараж №434	35	Земли населённых пунктов	для эксплуатации и содержания гаража
53:14:0100408:103	обл Новгородская, р-н Пестовский, г Пестово, ул Чапаева, гараж №194	37	Земли населённых пунктов	для эксплуатации и содержания гаража
53:14:0100408:104	обл Новгородская, р-н Пестовский, г Пестово, ул Чапаева, гараж №195	41	Земли населённых пунктов	для эксплуатации и содержания гаража
53:14:0100408:105	обл Новгородская, р-н Пестовский, г Пестово, ул Чапаева, гараж №196	32	Земли населённых пунктов	для эксплуатации и содержания гаража
53:14:0100408:106	обл Новгородская, р-н Пестовский, г Пестово, ул Чапаева, гараж №439	35	Земли населённых пунктов	для эксплуатации и содержания гаража
53:14:0100408:107	обл Новгородская, р-н Пестовский, г Пестово, ул Чапаева, гараж №434	35	Земли населённых пунктов	для эксплуатации и содержания гаража
53:14:0100408:109	обл Новгородская, р-н Пестовский, г Пестово, ул Чапаева, гараж №150	28	Земли населённых пунктов	для эксплуатации и содержания гаража
53:14:0100408:11	обл. Новгородская, р-н Пестовский, г. Пестово, пер. Швейников, дом 10	923	Земли населённых пунктов	для ведения личного подсобного хозяйства
53:14:0100408:110	обл Новгородская, р-н Пестовский, г Пестово, ул Чапаева, гараж №151	29	Земли населённых пунктов	для эксплуатации и содержания гаража
53:14:0100408:111	Новгородская область, р-н Пестовский, Пестовское городское поселение, г Пестово, ул Чапаева, гараж 152	27	Земли населённых пунктов	для эксплуатации и содержания гаража
53:14:0100408:112	обл Новгородская, р-н Пестовский, г Пестово, ул Чапаева, гараж №153	25	Земли населённых пунктов	для эксплуатации и содержания гаража

Индв. № подл.	Подп. и дата	Взам. инв. №

Изм.	Колуч.	Лист	№ док.	Подп.	Дата

Договор № 16/21-ПМТ от 10.06.2021г. – ПЗ

Лист

53:14:0100408:114	обл Новгородская, р-н Пестовский, г Пестово, ул Чапаева, гараж №155	22	Земли населённых пунктов	для эксплуатации и содержания гаража
53:14:0100408:115	обл Новгородская, р-н Пестовский, г Пестово, ул Чапаева, гараж №156	21	Земли населённых пунктов	для эксплуатации и содержания гаража
53:14:0100408:116	обл Новгородская, р-н Пестовский, г Пестово, ул Чапаева, гараж №157	26	Земли населённых пунктов	под строительство индивидуальных типовых кирпичных гаражей
53:14:0100408:117	Новгородская область, р-н Пестовский, Пестовское городское поселение, г Пестово, ул Чапаева, гараж №158	28	Земли населённых пунктов	под строительство индивидуального типового кирпичного гаража
53:14:0100408:118	Новгородская область, р-н Пестовский, Пестовское городское поселение, г Пестово, ул Чапаева, гараж 159	28	Земли населённых пунктов	для эксплуатации и содержания гаража
53:14:0100408:119	обл Новгородская, р-н Пестовский, г Пестово, ул Чапаева, гараж №160	29	Земли населённых пунктов	для эксплуатации и содержания гаража
53:14:0100408:120	обл Новгородская, р-н Пестовский, г Пестово, ул Чапаева, гараж №161	28	Земли населённых пунктов	для эксплуатации и содержания гаража
53:14:0100408:121	обл Новгородская, р-н Пестовский, г Пестово, ул Чапаева, гараж №198	28	Земли населённых пунктов	для эксплуатации и содержания гаража
53:14:0100408:122	Новгородская область, р-н Пестовский, г Пестово, ул Чапаева, гараж № 162	25	Земли населённых пунктов	для эксплуатации и содержания гаража
53:14:0100408:123	обл Новгородская, р-н Пестовский, г Пестово, ул Чапаева, гараж №197	31	Земли населённых пунктов	для эксплуатации и содержания гаража
53:14:0100408:124	Новгородская область, р-н Пестовский, Пестовское городское поселение, г Пестово, ул Чапаева, гараж №163	26	Земли населённых пунктов	для гаражного строительства

Инд. № подл.	Подп. и дата	Взам. инв. №

Изм.	Колуч.	Лист	№ док.	Подп.	Дата

Договор № 16/21-ПМТ от 10.06.2021г. – ПЗ

Лист

53:14:0100408:126	обл Новгородская, р-н Пестовский, г Пестово, ул Чапаева, гараж №164	22	Земли населённых пунктов	для эксплуатации и содержания гаража
53:14:0100408:128	обл Новгородская, р-н Пестовский, г Пестово, ул Чапаева, гараж №165	22	Земли населённых пунктов	для эксплуатации и содержания гаража
53:14:0100408:129	обл Новгородская, р-н Пестовский, г Пестово, ул Чапаева, гараж №174	35	Земли населённых пунктов	для эксплуатации и содержания гаража
53:14:0100408:132	обл Новгородская, р-н Пестовский, г Пестово, ул Чапаева, гараж №167	45	Земли населённых пунктов	для эксплуатации и содержания гаража
53:14:0100408:133	обл Новгородская, р-н Пестовский, г Пестово, ул Чапаева, гараж №176	28	Земли населённых пунктов	для эксплуатации и содержания гаража
53:14:0100408:135	обл Новгородская, р-н Пестовский, г Пестово, ул Чапаева, гараж №448	36	Земли населённых пунктов	для эксплуатации и содержания гаража
53:14:0100408:139	обл Новгородская, р-н Пестовский, г Пестово, ул Чапаева, гараж №169	37	Земли населённых пунктов	для эксплуатации и содержания гаража
53:14:0100408:140	обл Новгородская, р-н Пестовский, г Пестово, ул Чапаева, гараж №186	38	Земли населённых пунктов	для эксплуатации и содержания гаража
53:14:0100408:141	обл Новгородская, р-н Пестовский, г Пестово, ул Чапаева, гараж №185	31	Земли населённых пунктов	для эксплуатации и содержания гаража
53:14:0100408:142	Новгородская область, р-н Пестовский, Пестовское городское поселение, г Пестово, ул Чапаева, гараж № 184	36	Земли населённых пунктов	для эксплуатации и содержания гаража
53:14:0100408:143	обл Новгородская, р-н Пестовский, г Пестово, ул Чапаева, гараж №183	38	Земли населённых пунктов	для эксплуатации и содержания гаража
53:14:0100408:144	Новгородская область, р-н Пестовский, Пестовское городское поселение, г Пестово, ул Чапаева, гараж 182	30	Земли населённых пунктов	для эксплуатации и содержания гаража

Инд. № подл.	Подп. и дата	Взам. инв. №

Изм.	Колуч.	Лист	№ док.	Подп.	Дата

Договор № 16/21-ПМТ от 10.06.2021г. – ПЗ

Лист

53:14:0100408:146	обл Новгородская, р-н Пестовский, г Пестово, ул Чапаева, гараж №187	30	Земли населённых пунктов	для эксплуатации и содержания гаража
53:14:0100408:147	обл Новгородская, р-н Пестовский, г Пестово, ул Чапаева, гараж №440	39	Земли населённых пунктов	для эксплуатации и содержания гаража
53:14:0100408:148	обл Новгородская, р-н Пестовский, г Пестово, ул Чапаева, гараж №439	35	Земли населённых пунктов	для эксплуатации и содержания гаража
53:14:0100408:150	Новгородская область, р-н Пестовский, г Пестово, ул Чапаева, гараж №188	30	Земли населённых пунктов	для эксплуатации и содержания гаража
53:14:0100408:151	обл Новгородская, р-н Пестовский, г Пестово, ул Чапаева, гараж №189	30	Земли населённых пунктов	для эксплуатации и содержания гаража
53:14:0100408:152	обл Новгородская, р-н Пестовский, г Пестово, ул Чапаева, гараж №190	33	Земли населённых пунктов	для эксплуатации и содержания гаража
53:14:0100408:154	Новгородская область, р-н Пестовский, Пестовское городское поселение, г Пестово, ул Чапаева, гараж № 192	27	Земли населённых пунктов	индивидуальные типовые кирпичные гаражи
53:14:0100408:155	Новгородская область, р-н Пестовский, г Пестово, ул Чапаева, гараж № 193	29	Земли населённых пунктов	для эксплуатации и содержания гаража
53:14:0100408:156	обл Новгородская, р-н Пестовский, г Пестово, ул Чапаева, гараж №200	28	Земли населённых пунктов	для эксплуатации и содержания гаража
53:14:0100408:157	Новгородская область, р-н Пестовский, г Пестово, пер Школьный, гараж № 1	36	Земли населённых пунктов	для гаражного строительства
53:14:0100408:158	обл Новгородская, р-н Пестовский, г Пестово, проезд Транспортный, гараж №2	35	Земли населённых пунктов	для эксплуатации и содержания гаража
53:14:0100408:159	обл Новгородская, р-н Пестовский, г Пестово, проезд Транспортный, гараж №3	43	Земли населённых пунктов	для эксплуатации и содержания гаража

Индв. № подл.	Подп. и дата	Взам. инв. №

Изм.	Колуч.	Лист	№ док.	Подп.	Дата

Договор № 16/21-ПМТ от 10.06.2021г. – ПЗ

Лист

53:14:0100408:160	обл Новгородская, р-н Пестовский, г Пестово, проезд Транспортный, гараж №4	43	Земли населённых пунктов	для эксплуатации и содержания гаража
53:14:0100408:161	Новгородская область, р-н Пестовский, г Пестово, пер Школьный, гараж №5	58	Земли населённых пунктов	для эксплуатации и содержания гаража
53:14:0100408:162	обл Новгородская, р-н Пестовский, г Пестово, проезд Транспортный, гараж №7	74	Земли населённых пунктов	для эксплуатации и содержания гаража
53:14:0100408:163	Новгородская область, р-н Пестовский, Пестовское городское поселение, г Пестово, ул Чапаева, гараж 203	33	Земли населённых пунктов	для эксплуатации и содержания гаража
53:14:0100408:164	обл Новгородская, р-н Пестовский, г Пестово, проезд Транспортный, гараж №8	68	Земли населённых пунктов	для эксплуатации и содержания гаража
53:14:0100408:22	Новгородская область, р-н Пестовский, Пестовское городское поселение, г Пестово, ул Чапаева, гараж 105	24	Земли населённых пунктов	для эксплуатации и содержания гаража
53:14:0100408:23	обл Новгородская, р-н Пестовский, г Пестово, ул Чапаева, гараж №106	24	Земли населённых пунктов	для эксплуатации и содержания гаража
53:14:0100408:24	обл Новгородская, р-н Пестовский, г Пестово, ул Чапаева, гараж №107	30	Земли населённых пунктов	для эксплуатации и содержания гаража
53:14:0100408:246	Новгородская область, р-н Пестовский, Пестовское городское поселение, г Пестово, ул Чапаева	28	Земли населённых пунктов	для строительства гаража
53:14:0100408:247	Новгородская область, р-н Пестовский, Пестовское городское поселение, г Пестово, ул Чапаева, гараж 121	25	Земли населённых пунктов	под строительство индивидуальных типовых кирпичных и металлических гаражей
53:14:0100408:249	Новгородская область, р-н Пестовский, Пестовское городское поселение, г Пестово, ул Чапаева, гараж 120	23	Земли населённых пунктов	под строительство индивидуальных типовых кир-

Изм. № подл.	Подп. и дата	Взам. инв. №

Изм.	Колуч.	Лист	№ док.	Подп.	Дата

Договор № 16/21-ПМТ от 10.06.2021г. – ПЗ

				пичных и металлических гаражей
53:14:0100408:25	Новгородская область, р-н Пестовский, Пестовское городское поселение, г Пестово, ул Чапаева, гараж 108	26	Земли населённых пунктов	для эксплуатации и содержания гаража
53:14:0100408:26	обл Новгородская, р-н Пестовский, г Пестово, ул Чапаева, гараж №109	22	Земли населённых пунктов	для эксплуатации и содержания гаража
53:14:0100408:27	Новгородская область, р-н Пестовский, г Пестово, ул Чапаева, гараж 110	24	Земли населённых пунктов	под строительство индивидуального кирпичного гаража
53:14:0100408:28	обл Новгородская, р-н Пестовский, г Пестово, ул Чапаева, гараж №111	25	Земли населённых пунктов	для эксплуатации и содержания гаража
53:14:0100408:29	обл Новгородская, р-н Пестовский, г Пестово, ул Чапаева, гараж №112	27	Земли населённых пунктов	для эксплуатации и содержания гаража
53:14:0100408:3	обл. Новгородская, р-н Пестовский, г. Пестово, пер. Торговый, дом 3	723	Земли населённых пунктов	для личного подсобного хозяйства
53:14:0100408:30	обл Новгородская, р-н Пестовский, г Пестово, ул Чапаева, гараж №113	28	Земли населённых пунктов	для эксплуатации и содержания гаража
53:14:0100408:31	Новгородская область, р-н Пестовский, г Пестово, ул Чапаева, гараж 114	28	Земли населённых пунктов	для эксплуатации и содержания гаража
53:14:0100408:32	Российская Федерация, Новгородская область, Пестовский муниципальный район, Пестовское городское поселение, город Пестово, улица Чапаева, земельный участок 129	25	Земли населённых пунктов	под строительство индивидуального типового кирпичного гаража
53:14:0100408:34	Новгородская обл, р-н Пестовский, Пестовское городское поселение, г Пестово, ул Чапаева, гараж №117	24	Земли населённых пунктов	для индивидуального типового кирпичного гаража

Изм. № подл.	Подп. и дата	Взам. инв. №

Изм.	Колуч.	Лист	№ док.	Подп.	Дата

Договор № 16/21-ПМТ от 10.06.2021г. – ПЗ

Лист

53:14:0100408:35	Новгородская область, р-н Пестовский, Пестовское городское поселение, г Пестово, ул Чапаева, гараж 118	30	Земли населённых пунктов	для эксплуатации и содержания гаража
53:14:0100408:36	Новгородская область, р-н Пестовский, Пестовское городское поселение, г Пестово, ул Чапаева, гараж 119	22	Земли населённых пунктов	для индивидуального типового кирпичного гаража
53:14:0100408:39	обл Новгородская, р-н Пестовский, г Пестово, ул Чапаева, гараж №122	26	Земли населённых пунктов	для эксплуатации и содержания гаража
53:14:0100408:40	Новгородская область, р-н Пестовский, г Пестово, ул Чапаева, гараж 124	28	Земли населённых пунктов	для эксплуатации и содержания гаража
53:14:0100408:41	Новгородская область, р-н Пестовский, Пестовское городское поселение, г Пестово, ул Чапаева, гараж 420	33	Земли населённых пунктов	для эксплуатации и содержания гаража
53:14:0100408:42	обл Новгородская, р-н Пестовский, г Пестово, ул Чапаева, гараж №372	38	Земли населённых пунктов	для эксплуатации и содержания гаража
53:14:0100408:43	обл Новгородская, р-н Пестовский, г Пестово, ул Чапаева, гараж №371	40	Земли населённых пунктов	для эксплуатации и содержания гаража
53:14:0100408:44	обл Новгородская, р-н Пестовский, г Пестово, ул Чапаева, гараж №422	36	Земли населённых пунктов	для эксплуатации и содержания гаража
53:14:0100408:45	обл Новгородская, р-н Пестовский, г Пестово, ул Чапаева, гараж №125	25	Земли населённых пунктов	для эксплуатации и содержания гаража
53:14:0100408:47	Новгородская область, р-н Пестовский, Пестовское городское поселение, г Пестово, ул Чапаева, гараж 127	23	Земли населённых пунктов	для индивидуального типового кирпичного и металлического гаража
53:14:0100408:5	обл. Новгородская, р-н Пестовский, г. Пестово, пер. Торговый, дом 7	938	Земли населённых пунктов	для ведения личного подсобного хозяйства
53:14:0100408:50	обл Новгородская, р-н Пестовский, г Пестово, ул Чапаева, гараж №130	26	Земли населённых пунктов	для эксплуатации и содержания гаража

Индв. № подл.	Подп. и дата	Взам. инв. №

Изм.	Копуч	Лист	№ док.	Подп.	Дата

Договор № 16/21-ПМТ от 10.06.2021г. – ПЗ

Лист

53:14:0100408:51	обл. Новгородская, р-н Пестовский, г. Пестово, ул. Чапаева	21	Земли населённых пунктов	для эксплуатации гаража
53:14:0100408:52	Новгородская область, р-н Пестовский, Пестовское городское поселение, г Пестово, ул Чапаева, гараж 133	24	Земли населённых пунктов	для эксплуатации и содержания гаража
53:14:0100408:53	обл Новгородская, р-н Пестовский, г Пестово, ул Чапаева, гараж №134	25	Земли населённых пунктов	для эксплуатации и содержания гаража
53:14:0100408:54	обл Новгородская, р-н Пестовский, г Пестово, ул Чапаева, гараж №135	33	Земли населённых пунктов	для эксплуатации и содержания гаража
53:14:0100408:55	Новгородская обл., р-н Пестовский, Пестовское городское поселение, г Пестово, ул Чапаева, гараж 136	26	Земли населённых пунктов	для эксплуатации и содержания гаража
53:14:0100408:56	Новгородская область, р-н Пестовский, Пестовское городское поселение, г Пестово, ул Чапаева, гараж, 137	25	Земли населённых пунктов	для эксплуатации и содержания гаража
53:14:0100408:57	Новгородская область, р-н Пестовский, Пестовское городское поселение, г Пестово, ул Чапаева, гараж № 138	23	Земли населённых пунктов	для эксплуатации и содержания гаража
53:14:0100408:58	обл Новгородская, р-н Пестовский, г Пестово, ул Чапаева, гараж №139	24	Земли населённых пунктов	для эксплуатации и содержания гаража
53:14:0100408:59	обл Новгородская, р-н Пестовский, г Пестово, ул Чапаева, гараж №140	24	Земли населённых пунктов	для эксплуатации и содержания гаража
53:14:0100408:60	обл Новгородская, р-н Пестовский, г Пестово, ул Чапаева, гараж №145	25	Земли населённых пунктов	для эксплуатации и содержания гаража
53:14:0100408:61	Новгородская область, р-н Пестовский, г Пестово, ул Чапаева, гараж № 146	25	Земли населённых пунктов	для эксплуатации гаража
53:14:0100408:62	обл Новгородская, р-н Пестовский, г Пестово, ул Чапаева, гараж №147	21	Земли населённых пунктов	для эксплуатации и содержания гаража
53:14:0100408:63	обл Новгородская, р-н Пестовский, г Пестово, ул Чапаева, гараж №148	23	Земли населённых пунктов	для эксплуатации и содержания гаража
53:14:0100408:64	Новгородская область, р-н Пестовский, г Пестово, ул Чапаева, гараж №149	25	Земли населённых пунктов	для эксплуатации и содержания гаража
53:14:0100408:76	Новгородская область, р-н Пестовский, г Пестово, ул Чапаева, гараж № 131	25	Земли населённых пунктов	для эксплуатации гаража

Изм. № подл.	Подп. и дата	Взам. инв. №

Изм.	Колуч	Лист	№ док.	Подп.	Дата

Договор № 16/21-ПМТ от 10.06.2021г. – ПЗ

53:14:0100408:77	Новгородская область, р-н Пестовский, г Пестово, ул Чапаева, гараж №202	23	Земли населённых пунктов	для эксплуатации и содержания гаража
53:14:0100408:78	обл Новгородская, р-н Пестовский, г Пестово, ул Чапаева, гараж №201	28	Земли населённых пунктов	для эксплуатации и содержания гаража
53:14:0100408:79	обл Новгородская, р-н Пестовский, г Пестово, ул Чапаева, гараж №445	27	Земли населённых пунктов	для эксплуатации и содержания гаража
53:14:0100408:80	обл Новгородская, р-н Пестовский, г Пестово, ул Чапаева, гараж №446	30	Земли населённых пунктов	для эксплуатации и содержания гаража
53:14:0100408:81	обл Новгородская, р-н Пестовский, г Пестово, ул Чапаева, гараж №447	36	Земли населённых пунктов	для эксплуатации и содержания гаража
53:14:0100408:82	обл Новгородская, р-н Пестовский, г Пестово, ул Чапаева, гараж №449	34	Земли населённых пунктов	для эксплуатации и содержания гаража
53:14:0100408:84	Новгородская область, р-н Пестовский, г Пестово, ул Чапаева, гараж №451	27	Земли населённых пунктов	для эксплуатации и содержания гаража
53:14:0100408:85	Новгородская область, р-н Пестовский, Пестовское городское поселение, г Пестово, ул Чапаева, гараж 452	30	Земли населённых пунктов	для эксплуатации и содержания гаража
53:14:0100408:87	обл Новгородская, р-н Пестовский, г Пестово, ул Чапаева, гараж №454	25	Земли населённых пунктов	для эксплуатации и содержания гаража
53:14:0100408:88	обл Новгородская, р-н Пестовский, г Пестово, ул Чапаева, гараж №455	37	Земли населённых пунктов	для эксплуатации и содержания гаража
53:14:0100408:89	Новгородская область, р-н Пестовский, Пестовское городское поселение, г Пестово, ул Чапаева, гараж №433	37	Земли населённых пунктов	для эксплуатации и содержания гаража
53:14:0100408:90	обл Новгородская, р-н Пестовский, г Пестово, ул Чапаева, гараж №168	34	Земли населённых пунктов	для эксплуатации и содержания гаража
53:14:0100408:91	обл Новгородская, р-н Пестовский, г Пестово, ул Чапаева, гараж №170	34	Земли населённых пунктов	для эксплуатации и содержания гаража
53:14:0100408:92	Новгородская обл, р-н Пестовский, Пестовское городское поселение, г Пестово, ул Чапаева, гараж 171	34	Земли населённых пунктов	под строительство индивидуального типового кир-

Изм.	Копуч	Лист	№ док.	Подп.	Дата
Индв. № подл.	Подп. и дата	Взам. инв. №			

Договор № 16/21-ПМТ от 10.06.2021г. – ПЗ

Лист

				пичного гаража
53:14:0100408:93	Новгородская область, р-н Пестовский, Пестовское городское поселение, г Пестово, ул Чапаева, гараж 172	42	Земли населённых пунктов	для эксплуатации и содержания гаража
53:14:0100408:94	Новгородская, р-н Пестовский, г Пестово, ул Чапаева, гараж № 173	39	Земли населённых пунктов	для эксплуатации и содержания гаража
53:14:0100408:96	обл Новгородская, р-н Пестовский, г Пестово, ул Чапаева, гараж №175	35	Земли населённых пунктов	для эксплуатации и содержания гаража
53:14:0100408:97	обл. Новгородская, р-н Пестовский, г. Пестово, ул. Чапаева	74	Земли населённых пунктов	Для эксплуатации и содержания гаража (№427)
53:14:0100408:98	Новгородская область, р-н Пестовский, Пестовское городское поселение, г Пестово, ул Чапаева, гараж 180	30	Земли населённых пунктов	для эксплуатации гаража

*Примечание: кадастровый номер земельного участка указан на «Чертеж границ образуемых и изменяемых земельных участков»

Опорно-межевая сеть на территории проектирования

На территории проектирования существует установленная система геодезической сети для определения координат точек земной поверхности с использованием спутниковых систем. Система координат: МСК-53. Проект межевания выполнен в системе координат установленной на территории проектирования.

Сведения о существующих зонах с особыми условиями использования территории.

В границах межевания установлены зоны с особыми условиями использования территорий согласно Таблицы 2.

Номер зоны	Название зоны с особыми условиями использования
1	2
53:14-6.80	Охранная зона "ВЛ-10кВ от ПС "Пестово" до ТП-7 с отпайками на ТП-47, ТП-15, ТП-49, ТП-89, ТП-7 инв.156,116"
53:14-6.56	Охранная зона "ТП-47 инв.23"

Правовой статус объектов планирования

На период подготовки проекта межевания территория застроена малоэтажной жилой и нежилой застройкой. Имеются действующие объекты инженерных сетей. В границах проектируемой территории имеются объекты недвижимости оформленные в установленном законом порядке.

Инд. № подл. Подп. и дата. Взам. инв. №

Изм.	Колуч.	Лист	№ док.	Подп.	Дата

Договор № 16/21-ПМТ от 10.06.2021г. – ПЗ

Лист

Основные показатели по проекту межевания

Настоящий проект обеспечивает равные права и возможности правообладателей земельных участков в соответствии с действующим законодательством. Сформированные границы земельного участка позволяют обеспечить необходимые требования по содержанию и обслуживанию объектов существующей и проектируемой жилой и нежилой застройки в условиях сложившейся планировочной системы территории проектирования.

Красные линии

Планировочная территория с красными линиями разработана с учетом нормативных документов на основе Генерального плана г. Пестово, и «Рекомендациями по проектированию улиц и дорог городов и сельских поселений», а также с учетом фактически сложившейся капитальной и исторически сложившейся застройкой планируемой территории.

Красные линии улиц и проездов определены в соответствии со схемой транспортного обслуживания. Расстояние между красными линиями определены категорией каждой из существующих улиц и проездов (согласно СП 53.13330.2011 «Планировка и застройка территорий садоводческих (дачных) объединений граждан. Здания и сооружения»).

Изм. № подл.	Подп. и дата	Взам. инв. №

Изм.	Колуч.	Лист	№ док.	Подп.	Дата

Договор № 16/21-ПМТ от 10.06.2021г. – ПЗ

Лист

Текстовые приложения

Каталог координат земельных участков расположенного по адресу: Российская Федерация, Новгородская область, Пестовский район, Пестовское городское поселение, г. Пестово,

Условный номер земельного участка <u>:ЗУ1</u>		
Площадь земельного участка <u>3877 м2</u>		
Обозначение характерных точек границ	Координаты, м	
	X	Y
1	2	3
1	584752,51	3269850,70
2	584750,31	3269861,34
3	584725,16	3269853,04
4	584715,57	3269888,46
5	584708,45	3269892,48
6	584658,15	3269880,34
7	584639,06	3269841,70
8	584688,63	3269825,38
9	584691,54	3269827,39
10	584697,30	3269831,36
11	584700,49	3269837,37
12	584702,57	3269842,61
13	584726,08	3269849,61
14	584737,94	3269851,23
15	584740,75	3269850,06
1	584752,51	3269850,70

Условный номер земельного участка <u>:ЗУ2</u>		
Площадь земельного участка <u>1048 м2</u>		
Обозначение характерных точек границ	Координаты, м	
	X	Y
1	2	3
1	584738,71	3269840,75
2	584734,47	3269842,88
3	584736,18	3269847,05
4	584737,94	3269851,23
5	584726,08	3269849,61
6	584702,57	3269842,61
7	584700,49	3269837,37
8	584697,30	3269831,36
9	584691,54	3269827,39
10	584692,12	3269827,33
11	584734,89	3269813,69
12	584735,66	3269822,75
13	584735,92	3269825,83
14	584735,54	3269826,24
1	584738,71	3269840,75

Взам. инв. №	
Подп. и дата	
Инв. № подл.	

Изм.	Копуч	Лист	№ док.	Подп.	Дата				

Договор № 16/21-ПМТ от 10.06.2021г. – ПЗ

Условный номер земельного участка			:3У3
Площадь земельного участка			30 м ²
Обозначение характерных точек границ	Координаты, м		
	X	Y	
1	2	3	
			:3У3
1	584742,13	3269844,41	
2	584736,18	3269847,05	
3	584734,47	3269842,88	
4	584740,22	3269840,13	
1	584742,13	3269844,41	

Условный номер земельного участка			:3У4
Площадь земельного участка			47 м ²
Обозначение характерных точек границ	Координаты, м		
	X	Y	
1	2	3	
			:3У4
1	584774,38	3269755,34	
2	584765,29	3269757,33	
3	584764,27	3269752,38	
4	584773,52	3269750,47	
1	584774,38	3269755,34	

Условный номер земельного участка			:3У5
Площадь земельного участка			22 м ²
Обозначение характерных точек границ	Координаты, м		
	X	Y	
1	2	3	
			:3У5
1	584882,48	3269813,81	
2	584882,26	3269819,71	
3	584878,58	3269819,57	
4	584878,78	3269813,61	
1	584882,48	3269813,81	

Условный номер земельного участка			:3У6
Площадь земельного участка			24 м ²
Обозначение характерных точек границ	Координаты, м		
	X	Y	
1	2	3	
			:3У6
1	584882,31	3269829,51	

Изн. № подл.	Подп. и дата	Взам. инв. №

Изм.	Копуч.	Лист	№ док.	Подп.	Дата

Договор № 16/21-ПМТ от 10.06.2021г. – ПЗ

2	584881,79	3269835,86
3	584878,04	3269835,53
4	584878,57	3269829,21
1	584882,31	3269829,51

Условный номер земельного участка :3У7

Площадь земельного участка 32 м²

Обозначение характерных точек границ	Координаты, м	
	X	Y
1	2	3

:3У7

1	584840,52	3269848,95
2	584839,92	3269854,83
3	584834,50	3269854,25
4	584835,28	3269848,39
1	584840,52	3269848,95

Условный номер земельного участка :3У8

Площадь земельного участка 30 м²

Обозначение характерных точек границ	Координаты, м	
	X	Y
1	2	3

:3У8

1	584834,97	3269870,90
2	584834,96	3269871,05
3	584834,38	3269877,55
4	584829,98	3269877,18
5	584830,54	3269870,53
1	584834,97	3269870,90

Условный номер земельного участка :3У9

Площадь земельного участка 25 м²

Обозначение характерных точек границ	Координаты, м	
	X	Y
1	2	3

:3У9

1	584848,70	3269878,74
2	584848,15	3269885,22
3	584844,29	3269884,87
4	584844,83	3269878,42
1	584848,70	3269878,74

Условный номер земельного участка :3У10

Площадь земельного участка 47 м²

Обозначение	Координаты, м	
-------------	---------------	--

Взам. инв. №	
Подп. и дата	
Инв. № подл.	

Изм.	Колуч	Лист	№ док.	Подп.	Дата
------	-------	------	--------	-------	------

Договор № 16/21-ПМТ от 10.06.2021г. – ПЗ

Лист

характерных точек границ	X	Y
1	2	3
:3У10		
1	584844,49	3269899,55
2	584837,66	3269900,53
3	584836,64	3269894,35
4	584844,40	3269893,08
1	584844,49	3269899,55
Условный номер земельного участка :3У11		
Площадь земельного участка 34 м ²		
Обозначение	Координаты, м	
характерных точек границ	X	Y
1	2	3
:3У11		
1	584822,59	3269965,52
2	584817,58	3269966,04
3	584817,43	3269964,34
4	584816,91	3269959,19
5	584821,88	3269958,69
1	584822,59	3269965,52
Условный номер земельного участка :3У12		
Площадь земельного участка 33 м ²		
Обозначение	Координаты, м	
характерных точек границ	X	Y
1	2	3
:3У12		
1	584817,83	3269969,46
2	584811,34	3269969,95
3	584810,95	3269964,94
4	584817,43	3269964,34
5	584817,58	3269966,04
1	584817,83	3269969,46
Условный номер земельного участка :3У13		
Площадь земельного участка 25 м ²		
Обозначение	Координаты, м	
характерных точек границ	X	Y
1	2	3
:3У13		
1	584844,87	3269969,78
2	584840,94	3269970,11
3	584840,40	3269963,76
4	584844,21	3269963,39

Изм. № подл.	Подп. и дата	Взам. инв. №

Изм.	Копуч.	Лист	№ док.	Подп.	Дата

Договор № 16/21-ПМТ от 10.06.2021г. – ПЗ

Лист

1	584844,87	3269969,78
Условный номер земельного участка		:3У14
Площадь земельного участка		33 м ²
Обозначение	Координаты, м	
характерных точек границ	X	Y
1	2	3
:3У14		
1	584858,86	3269968,60
2	584853,75	3269969,03
3	584853,23	3269962,62
4	584858,32	3269962,23
1	584858,86	3269968,60
Условный номер земельного участка		:3У15
Площадь земельного участка		31 м ²
Обозначение	Координаты, м	
характерных точек границ	X	Y
1	2	3
:3У15		
1	584863,76	3269968,19
2	584858,87	3269968,60
3	584858,32	3269962,23
4	584863,18	3269961,87
1	584863,76	3269968,19
Условный номер земельного участка		:3У16
Площадь земельного участка		25 м ²
Обозначение	Координаты, м	
характерных точек границ	X	Y
1	2	3
:3У16		
1	584867,72	3269967,86
2	584863,76	3269968,19
3	584863,18	3269961,87
4	584867,21	3269961,57
1	584867,72	3269967,86

Условный номер земельного участка		:3У17
Площадь земельного участка		5236 м ²
Обозначение	Координаты, м	
характерных точек границ	X	Y

Взам. инв. №	
Подп. и дата	
Инв. № подл.	

Изм.	Копуч	Лист	№ док.	Подп.	Дата
------	-------	------	--------	-------	------

Договор № 16/21-ПМТ от 10.06.2021г. – ПЗ

Лист

1	2	3
:3У17		
1	584886,83	3269809,47
2	584883,21	3269864,48
3	584880,87	3269868,64
4	584874,50	3269872,41
5	584870,73	3269877,22
6	584860,42	3269905,04
7	584857,82	3269913,97
8	584863,02	3269948,98
9	584870,85	3269948,04
10	584874,63	3269971,80
11	584866,48	3269972,62
12	584849,58	3269974,10
13	584833,75	3269974,80
14	584817,88	3269974,87
15	584807,69	3269974,77
16	584795,87	3269974,17
17	584796,11	3269937,96
18	584783,41	3269930,92
19	584773,25	3269972,61
20	584770,69	3269972,43
21	584768,26	3269972,34
22	584779,35	3269928,92
23	584792,17	3269924,85
24	584824,11	3269923,44
25	584821,76	3269852,71
26	584830,39	3269852,55
27	584830,22	3269846,54
28	584821,56	3269846,78
29	584817,41	3269847,57
30	584820,04	3269841,26
31	584826,32	3269838,40
32	584829,60	3269832,26
33	584850,50	3269815,79
34	584853,59	3269819,57
35	584859,39	3269814,85
36	584856,39	3269811,14
37	584860,42	3269807,97
1	584886,83	3269809,47
:		
38	584871,36	3269967,56
39	584867,72	3269967,86
40	584823,19	3269971,60
41	584818,08	3269972,08
42	584817,83	3269969,46
43	584811,34	3269969,95
44	584810,95	3269964,94
45	584810,41	3269959,85
46	584816,91	3269959,19
47	584830,96	3269957,78
48	584830,79	3269955,89
49	584835,21	3269955,45
50	584835,39	3269957,34
51	584843,52	3269956,52

Изм. № подл.	Подп. и дата	Взам. инв. №

Изм.	Копуч	Лист	№ док.	Подп.	Дата

Договор № 16/21-ПМТ от 10.06.2021г. – ПЗ

52	584843,33	3269954,63
53	584847,55	3269954,21
54	584847,74	3269956,10
55	584870,30	3269953,84
56	584870,86	3269961,29
38	584871,36	3269967,56
57	584880,69	3269853,22
58	584879,14	3269864,94
59	584875,07	3269864,50
60	584874,89	3269866,50
61	584870,61	3269866,09
62	584870,79	3269864,10
63	584867,00	3269863,65
64	584866,99	3269863,75
65	584866,81	3269865,74
66	584862,58	3269865,35
67	584862,76	3269863,35
68	584862,77	3269863,20
69	584833,73	3269860,11
70	584835,28	3269848,39
57	584880,69	3269853,22
71	584882,31	3269829,51
72	584881,27	3269842,20
73	584841,17	3269838,90
74	584841,03	3269840,80
75	584835,74	3269840,39
76	584835,88	3269838,47
77	584835,89	3269838,40
78	584836,36	3269832,18
79	584841,66	3269832,58
80	584842,11	3269826,28
81	584866,18	3269828,21
82	584866,25	3269827,31
83	584870,24	3269827,63
84	584870,17	3269828,53
71	584882,31	3269829,51
85	584882,48	3269813,81
86	584882,28	3269819,71
87	584878,58	3269819,57
88	584863,55	3269818,60
89	584863,90	3269811,30
90	584878,83	3269812,03
91	584878,78	3269813,61
85	584882,48	3269813,81
92	584809,91	3269956,61
93	584798,03	3269958,33
94	584796,88	3269950,41
95	584808,76	3269948,69
92	584809,91	3269956,61

Взам. инв. №	
Подп. и дата	
Инв. № подл.	

Изм.	Колуч.	Лист	№ док.	Подп.	Дата

Договор № 16/21-ПМТ от 10.06.2021г. – ПЗ

96	584865,36	3269873,44
97	584864,28	3269886,67
98	584833,54	3269883,91
99	584833,21	3269887,51
100	584832,89	3269891,11
101	584833,03	3269903,90
102	584832,07	3269903,91
103	584833,23	3269914,85
104	584834,91	3269923,22
105	584836,49	3269922,89
106	584837,51	3269927,89
107	584835,92	3269928,22
108	584835,95	3269928,37
109	584836,17	3269946,80
110	584829,70	3269946,99
111	584829,35	3269938,50
112	584826,46	3269938,26
113	584821,54	3269938,05
114	584821,48	3269939,92
115	584816,67	3269939,73
116	584816,71	3269937,83
117	584816,71	3269937,73
118	584816,89	3269928,43
119	584829,25	3269928,35
120	584826,57	3269916,11
121	584825,42	3269904,34
122	584825,09	3269891,11
123	584824,90	3269886,85
124	584824,80	3269883,14
125	584829,45	3269883,54
126	584830,54	3269870,53
127	584834,97	3269870,90
128	584835,04	3269870,15
129	584839,12	3269870,49
130	584839,05	3269871,24
96	584865,36	3269873,44
150	584860,42	3269945,81
151	584845,61	3269948,65
152	584843,91	3269938,40
153	584841,65	3269938,85
154	584840,78	3269934,43
155	584841,71	3269934,15
156	584840,95	3269929,51
157	584842,43	3269929,27
158	584836,64	3269894,35
159	584844,38	3269893,08
160	584858,60	3269892,88
161	584858,67	3269899,90
162	584852,55	3269900,07
150	584860,42	3269945,81

Условный номер земельного участка :ЗУ18

Договор № 16/21-ПМТ от 10.06.2021г. – ПЗ

Лист

Изм.	Колуч.	Лист	№ док.	Подп.	Дата

Инд. № подл.	Подп. и дата	Взам. инв. №

Площадь земельного участка		940 м ²	
Обозначение характерных точек границ	Координаты, м		
	X	Y	
1	2	3	
1	584706,25	3269742,82	
2	584678,41	3269753,11	
3	584674,25	3269733,04	
4	584675,86	3269732,72	
5	584673,98	3269715,79	
6	584698,44	3269712,85	
1	584706,25	3269742,82	

Условный номер земельного участка		:3У19	
Площадь земельного участка		1581 м ²	
Обозначение характерных точек границ	Координаты, м		
	X	Y	
1	2	3	
:3У19			
1	584886,83	3269809,47	
2	584860,42	3269807,97	
3	584856,27	3269803,53	
4	584849,82	3269795,59	
5	584840,58	3269780,36	
6	584835,52	3269774,07	
7	584813,26	3269746,41	
8	584778,54	3269726,52	
9	584777,48	3269722,00	
10	584776,44	3269717,57	
11	584775,63	3269714,09	
12	584774,78	3269710,48	
13	584770,00	3269707,41	
14	584746,54	3269660,87	
15	584754,44	3269657,44	
16	584778,75	3269708,05	
17	584782,39	3269719,06	
18	584828,80	3269757,38	
1	584886,83	3269809,47	

Условный номер земельного участка		:3У20	
Площадь земельного участка		3770 м ²	
Обозначение характерных точек границ	Координаты, м		
	X	Y	
1	2	3	

Взам. инв. №	
Подп. и дата	
Инв. № подл.	

Изм.	Копуч	Лист	№ док.	Подп.	Дата
------	-------	------	--------	-------	------

Договор № 16/21-ПМТ от 10.06.2021г. – ПЗ

1	584813,26	3269746,41
2	584795,64	3269753,38
3	584793,22	3269752,92
4	584790,50	3269760,45
5	584788,38	3269759,28
6	584787,61	3269762,08
7	584786,34	3269762,73
8	584785,89	3269766,09
9	584792,50	3269777,50
10	584793,12	3269777,61
11	584791,94	3269788,20
12	584788,98	3269812,58
13	584788,84	3269813,84
14	584788,10	3269813,81
15	584787,03	3269824,51
16	584788,72	3269846,63
17	584782,05	3269847,08
18	584777,53	3269847,64
19	584776,86	3269846,91
20	584752,51	3269850,70
21	584740,75	3269850,06
22	584744,01	3269848,62
23	584742,13	3269844,41
24	584740,22	3269840,13
25	584738,71	3269840,75
26	584740,50	3269839,83
27	584749,10	3269830,08
28	584767,20	3269823,64
29	584767,46	3269823,80
30	584767,04	3269803,76
31	584766,50	3269801,09
32	584763,80	3269788,76
33	584764,08	3269776,44
34	584762,63	3269772,18
35	584764,50	3269768,96
36	584756,23	3269746,16
37	584755,15	3269746,61
38	584753,89	3269741,81
39	584751,66	3269736,21
40	584743,84	3269721,73
41	584770,00	3269707,41
42	584774,78	3269710,48
43	584765,58	3269712,47
44	584766,48	3269716,20
45	584767,14	3269718,88
46	584767,35	3269719,78
47	584768,35	3269724,24
48	584769,35	3269728,67
49	584764,00	3269729,80
50	584765,11	3269734,57
51	584765,22	3269735,06
52	584766,22	3269740,16
53	584761,83	3269741,06
54	584763,11	3269746,96
55	584764,09	3269751,50
56	584764,27	3269752,38

Взам. инв. №	
Подп. и дата	
Инв. № подл.	

Изм.	Колуч	Лист	№ док.	Подп.	Дата

Договор № 16/21-ПМТ от 10.06.2021г. – ПЗ

57	584765,29	3269757,33
58	584774,38	3269755,34
59	584773,52	3269750,47
60	584776,21	3269749,91
61	584775,14	3269744,63
62	584773,99	3269738,71
63	584777,80	3269737,94
64	584778,33	3269737,83
65	584777,13	3269732,05
66	584776,55	3269732,17
67	584775,48	3269727,27
68	584778,54	3269726,52
1	584813,26	3269746,41
69	584773,89	3269844,31
70	584769,53	3269845,22
71	584769,56	3269845,35
72	584765,98	3269846,12
73	584765,95	3269845,95
74	584761,74	3269846,81
75	584757,57	3269847,67
76	584753,23	3269848,58
77	584751,61	3269840,71
78	584756,19	3269839,69
79	584755,80	3269837,73
80	584760,03	3269836,85
81	584760,37	3269838,82
82	584764,59	3269837,99
83	584764,57	3269837,89
84	584768,16	3269837,15
85	584767,93	3269835,81
86	584772,28	3269834,92
69	584773,89	3269844,31

Условный номер земельного участка		:ЗУ21
Площадь земельного участка		2803 м2
Обозначение характерных точек границ	Координаты, м	
	X	Y
1	2	3
1	584764,08	3269776,44
2	584763,80	3269788,76
3	584759,11	3269790,55
4	584758,14	3269787,85
5	584742,99	3269793,45
6	584746,36	3269802,69
7	584748,53	3269801,93
8	584750,46	3269806,52
9	584743,65	3269809,08
10	584743,54	3269808,87
11	584739,68	3269810,10
12	584734,89	3269813,69

Взам. инв. №
Подп. и дата
Инв. № подл.

Изм.	Копуч	Лист	№ док.	Подп.	Дата
------	-------	------	--------	-------	------

Договор № 16/21-ПМТ от 10.06.2021г. – ПЗ

13	584730,70	3269815,03
14	584728,94	3269809,70
15	584726,47	3269803,34
16	584722,28	3269792,59
17	584719,20	3269785,50
18	584721,93	3269784,34
19	584718,91	3269776,88
20	584716,63	3269777,84
21	584712,15	3269766,83
22	584714,91	3269765,83
23	584706,25	3269742,82
24	584698,44	3269712,85
25	584700,18	3269711,62
26	584698,85	3269704,82
27	584699,48	3269703,99
28	584693,72	3269681,26
29	584709,22	3269677,13
30	584720,53	3269729,17
31	584726,64	3269745,20
32	584730,12	3269753,48
33	584731,58	3269756,42
34	584731,38	3269756,50
35	584736,48	3269770,31
36	584734,81	3269771,01
37	584738,52	3269780,56
38	584751,39	3269776,13
39	584751,10	3269774,26
40	584755,47	3269772,46
41	584756,23	3269774,35
42	584757,68	3269778,61
1	584764,08	3269776,44

Условный номер земельного участка		:3У22
Площадь земельного участка		9499 м ²
Обозначение характерных точек границ	Координаты, м	
	X	Y
1	2	3
1	584792,17	3269924,85
2	584779,35	3269928,92
3	584760,69	3269919,71
4	584679,31	3269899,02
5	584641,04	3269883,73
6	584636,90	3269859,14
7	584636,83	3269859,00
8	584614,81	3269813,80
9	584608,33	3269857,66
10	584608,27	3269857,69
11	584609,30	3269890,27
12	584601,96	3269903,01
13	584601,32	3269909,26
14	584559,92	3269897,50
15	584553,35	3269920,58

Взам. инв. №	
Подп. и дата	
Инв. № подл.	

Изм.	Копуч	Лист	№ док.	Подп.	Дата
------	-------	------	--------	-------	------

Договор № 16/21-ПМТ от 10.06.2021г. – ПЗ

16	584594,50	3269932,29
17	584608,26	3269933,80
18	584666,87	3269947,96
19	584667,16	3269946,79
20	584748,84	3269967,43
21	584767,92	3269972,26
22	584763,82	3269971,99
23	584755,14	3269970,78
24	584713,65	3269962,45
25	584690,15	3269957,17
26	584666,02	3269951,87
27	584644,48	3269946,97
28	584618,12	3269940,19
29	584594,24	3269933,17
30	584542,74	3269917,82
31	584550,19	3269886,26
32	584602,35	3269892,84
33	584604,52	3269851,84
34	584613,70	3269790,84
35	584611,79	3269767,61
36	584612,32	3269726,70
37	584615,78	3269693,95
38	584623,24	3269695,33
39	584631,55	3269694,81
40	584651,04	3269695,31
41	584653,92	3269705,67
42	584632,47	3269710,15
43	584635,22	3269718,60
44	584631,42	3269719,76
45	584638,73	3269741,18
46	584642,15	3269739,89
47	584644,54	3269747,11
48	584647,04	3269753,59
49	584650,60	3269764,30
50	584651,50	3269767,16
51	584651,77	3269767,10
52	584654,40	3269774,04
53	584651,35	3269775,31
54	584654,59	3269783,72
55	584657,77	3269782,69
56	584659,50	3269787,04
57	584671,78	3269818,74
58	584688,04	3269813,59
59	584692,12	3269827,33
60	584691,54	3269827,39
61	584688,63	3269825,38
62	584639,06	3269841,70
63	584658,15	3269880,34
64	584708,45	3269892,48
65	584744,14	3269891,32
66	584743,30	3269895,37
1	584792,17	3269924,85
67	584680,18	3269824,48
68	584679,63	3269824,66

Взам. инв. №	
Подп. и дата	
Инв. № подл.	

Изм.	Колуч.	Лист	№ док.	Подп.	Дата

Договор № 16/21-ПМТ от 10.06.2021г. – ПЗ

69	584679,47	3269824,29
70	584675,67	3269825,85
71	584673,48	3269820,77
72	584677,79	3269818,90
67	584680,18	3269824,48
73	584651,17	3269814,80
74	584651,03	3269827,88
75	584636,43	3269834,27
76	584631,81	3269823,10
77	584625,53	3269807,93
78	584618,96	3269791,59
79	584635,88	3269786,46
80	584640,89	3269797,13
81	584641,95	3269800,20
82	584646,65	3269815,93
73	584651,17	3269814,80

Условный номер земельного участка :3У23		
Площадь земельного участка 1128 м2		
Обозначение характерных точек границ	Координаты, м	
	X	Y
1	2	3
1	584754,44	3269657,44
2	584746,54	3269660,87
3	584709,22	3269677,13
4	584693,72	3269681,26
5	584651,04	3269695,31
6	584631,55	3269694,81
7	584712,37	3269664,00
8	584749,98	3269648,16
1	584754,44	3269657,44

Условный номер земельного участка :3У24		
Площадь земельного участка 23 м2		
Обозначение характерных точек границ	Координаты, м	
	X	Y
1	2	3
:3У24		
1	584871,36	3269967,56
2	584867,72	3269967,86
3	584867,21	3269961,57
4	584870,88	3269961,29
1	584871,36	3269967,56
Условный номер земельного участка :3У25		
Площадь земельного участка 31 м2		

Взам. инв. №	
Подп. и дата	
Инв. № подл.	

Изм.	Копуч.	Лист	№ док.	Подп.	Дата
------	--------	------	--------	-------	------

Договор № 16/21-ПМТ от 10.06.2021г. – ПЗ

Лист

Обозначение	Координаты, м	
	Х	Y
характерных точек границ		
1	2	3
:3У25		
1	584823,19	3269971,60
2	584818,08	3269972,08
3	584817,83	3269969,46
4	584817,58	3269966,04
5	584822,59	3269965,52
1	584823,19	3269971,60

Условный номер земельного участка :3У26

Площадь земельного участка 34 м²

Обозначение	Координаты, м	
	Х	Y
характерных точек границ		
1	2	3
:3У26		
1	584817,43	3269964,34
2	584810,95	3269964,94
3	584810,41	3269959,85
4	584816,91	3269959,19
1	584817,43	3269964,34

Условный номер земельного участка :3У27

Площадь земельного участка 31 м²

Обозначение	Координаты, м	
	Х	Y
характерных точек границ		
1	2	3
:3У27		
1	584833,54	3269883,91
2	584833,21	3269887,51
3	584824,90	3269886,85
4	584824,80	3269883,14
5	584829,45	3269883,54
1	584833,54	3269883,91

Условный номер земельного участка :3У28

Площадь земельного участка 32 м²

Обозначение	Координаты, м	
	Х	Y
характерных точек границ		
1	2	3

Взам. инв. №
Подп. и дата
Инв. № подл.

Изм.	Копуч	Лист	№ док.	Подп.	Дата
------	-------	------	--------	-------	------

Договор № 16/21-ПМТ от 10.06.2021г. – ПЗ

:3У28		
1	584833,21	3269887,51
2	584832,89	3269891,11
3	584825,09	3269891,11
4	584824,90	3269886,85
1	584833,21	3269887,51

Условный номер земельного участка :3У29

Площадь земельного участка 30 м2

Обозначение характерных точек границ	Координаты, м	
	X	Y
1	2	3

:3У29

1	584769,56	3269845,35
2	584765,98	3269846,12
3	584765,95	3269845,95
4	584764,59	3269837,99
5	584764,57	3269837,89
6	584768,16	3269837,15
7	584769,53	3269845,22
1	584769,56	3269845,35

Условный номер земельного участка :3У30

Площадь земельного участка 1048 м2

Обозначение характерных точек границ	Координаты, м	
	X	Y
1	2	3

:3У30

1	584767,46	3269823,80
2	584767,20	3269823,64
3	584749,10	3269830,08
4	584740,50	3269839,83
5	584738,71	3269840,75
6	584735,54	3269826,24
7	584735,92	3269825,83
8	584734,89	3269813,69
9	584739,68	3269810,10
10	584743,54	3269808,87
11	584743,65	3269809,08
12	584750,46	3269806,52
13	584748,53	3269801,93
14	584746,36	3269802,69
15	584742,99	3269793,45
16	584758,14	3269787,85
17	584759,11	3269790,55
18	584763,80	3269788,76
19	584766,50	3269801,09
20	584767,04	3269803,76
1	584767,46	3269823,80

Взам. инв. №	
Подп. и дата	
Инв. № подл.	

Изм.	Колуч.	Лист	№ док.	Подп.	Дата
------	--------	------	--------	-------	------

Договор № 16/21-ПМТ от 10.06.2021г. – ПЗ

Условный номер земельного участка			:3У31
Площадь земельного участка			710 м2
Обозначение характерных точек границ	Координаты, м		
	X	Y	
1	2	3	
			:3У31
1	584796,11	3269937,96	
2	584795,87	3269974,17	
3	584773,25	3269972,61	
4	584783,41	3269930,92	
1	584796,11	3269937,96	

Условный номер земельного участка			:3У32
Площадь земельного участка			629 м2
Обозначение характерных точек границ	Координаты, м		
	X	Y	
1	2	3	
			:3У32
1	584636,83	3269859,00	
2	584608,33	3269857,66	
3	584614,81	3269813,80	
1	584636,83	3269859,00	

Каталог координат уточняемых земельных участков

Условный номер земельного участка		53:14:0100408:10
Площадь земельного участка		754 м2
Обозначение	Координаты, м	

Изм.	Копуч	Лист	№ док.	Подп.	Дата

Договор № 16/21-ПМТ от 10.06.2021г. – ПЗ

Лист

Взам. инв. №
Подп. и дата
Инв. № подл.

характерных точек границ	X	Y
1	2	3
:10		
88	584722,28	3269792,59
89	584696,97	3269801,60
90	584686,97	3269776,12
91	584688,81	3269775,51
92	584693,97	3269773,95
93	584712,03	3269766,88
94	584716,63	3269777,84
95	584718,91	3269776,88
96	584721,93	3269784,34
97	584719,20	3269785,50
88	584722,28	3269792,59

Условный номер земельного участка 53:14:0100408:100

Площадь земельного участка 38 м2

Обозначение характерных точек границ	Координаты, м	
	X	Y
1	2	3
:100		
1	584850,95	3269937,03
2	584850,59	3269937,10
3	584843,92	3269938,40
4	584842,43	3269938,73
5	584841,56	3269934,35
6	584850,20	3269932,76
1	584850,95	3269937,03

Условный номер земельного участка 53:14:0100405:17

Площадь земельного участка 2539 м2

Обозначение характерных точек границ	Координаты, м	
	X	Y
1	2	3
:17		
1	584770,00	3269707,41
2	584743,84	3269721,73
3	584720,53	3269729,17
4	584709,22	3269677,13
5	584746,54	3269660,87
1	584770,00	3269707,41

Условный номер земельного участка 53:14:0100457:7

Площадь земельного участка 731 м2

Обозначение характерных точек границ	Координаты, м	
	X	Y

Взам. инв. №

Подп. и дата

Инв. № подл.

Изм.	Колуч.	Лист	№ док.	Подп.	Дата
------	--------	------	--------	-------	------

Договор № 16/21-ПМТ от 10.06.2021г. – ПЗ

1	2	3
:7		
6	584755,15	3269746,61
7	584731,58	3269756,42
8	584730,12	3269753,48
9	584726,64	3269745,20
10	584720,53	3269729,17
11	584743,84	3269721,73
12	584751,66	3269736,21
13	584753,89	3269741,81
6	584755,15	3269746,61

Условный номер земельного участка 53:14:0100408:157

Площадь земельного участка 35 м2

Обозначение характерных точек границ	Координаты, м	
	X	Y
1	2	3
:157		
14	584775,63	3269714,09
15	584766,49	3269716,20
16	584765,58	3269712,47
17	584774,78	3269710,48
14	584775,63	3269714,09

Условный номер земельного участка 53:14:0100408:158

Площадь земельного участка 34 м2

Обозначение характерных точек границ	Координаты, м	
	X	Y
1	2	3
:158		
18	584776,44	3269717,57
19	584767,35	3269719,78
20	584766,48	3269716,20
21	584775,63	3269714,09
18	584776,44	3269717,57

Условный номер земельного участка 53:12:0100408:159

Площадь земельного участка 43 м2

Обозначение характерных точек границ	Координаты, м	
	X	Y
1	2	3
:159		
22	584777,48	3269722,00
23	584768,35	3269724,24
24	584767,35	3269719,78
25	584776,44	3269717,57

Взам. инв. №
Подп. и дата
Инв. № подл.

Изм.	Копуч	Лист	№ док.	Подп.	Дата
------	-------	------	--------	-------	------

Договор № 16/21-ПМТ от 10.06.2021г. – ПЗ

22	584777,48	3269722,00
Условный номер земельного участка		53:12:0100408:160
Площадь земельного участка		43 м2
Обозначение	Координаты, м	
характерных точек границ	X	Y
1	2	3
:160		
26	584778,54	3269726,52
27	584775,48	3269727,27
28	584769,35	3269728,67
29	584768,35	3269724,23
30	584777,48	3269722,00
26	584778,54	3269726,52

Условный номер земельного участка		53:12:0100408:161
Площадь земельного участка		58 м2
Обозначение	Координаты, м	
характерных точек границ	X	Y
1	2	3
:161		
31	584776,55	3269732,17
32	584767,35	3269734,05
33	584765,11	3269734,57
34	584764,00	3269729,80
35	584769,35	3269728,67
36	584775,48	3269727,27
31	584776,55	3269732,17

Условный номер земельного участка		53:12:0100408:162
Площадь земельного участка		74 м2
Обозначение	Координаты, м	
характерных точек границ	X	Y
1	2	3
:162		
37	584775,14	3269744,63
38	584763,11	3269746,96
39	584761,83	3269741,06
40	584768,53	3269739,83
41	584773,99	3269738,71
37	584775,14	3269744,63

Условный номер земельного участка		53:12:0100408:164
Площадь земельного участка		67 м2
Обозначение	Координаты, м	

Изм. № подл. Подп. и дата. Взам. инв. №

Изм.	Копуч.	Лист	№ док.	Подп.	Дата
------	--------	------	--------	-------	------

Договор № 16/21-ПМТ от 10.06.2021г. – ПЗ

характерных точек границ	X	Y
1	2	3
:164		
42	584776,21	3269749,91
43	584764,27	3269752,38
44	584763,11	3269746,96
45	584775,14	3269744,63
42	584776,21	3269749,91

Условный номер земельного участка 53:14:0100405:8

Площадь земельного участка 1296 м2

Обозначение	Координаты, м	
характерных точек границ	X	Y
1	2	3
:8		
46	584860,42	3269807,97
47	584829,60	3269832,26
48	584821,43	3269818,16
49	584822,87	3269783,91
50	584835,52	3269774,07
51	584840,58	3269780,36
52	584849,82	3269795,59
53	584856,27	3269803,53
46	584860,42	3269807,97

Условный номер земельного участка 53:14:0100405:9

Площадь земельного участка 1140 м2

Обозначение	Координаты, м	
характерных точек границ	X	Y
1	2	3
:9		
54	584835,52	3269774,07
55	584822,87	3269783,91
56	584793,12	3269777,61
57	584792,50	3269777,50
58	584785,89	3269766,09
59	584786,34	3269762,73
60	584787,61	3269762,08
61	584788,38	3269759,28
62	584790,50	3269760,45
63	584793,22	3269752,92
64	584795,64	3269753,38
65	584813,26	3269746,41
54	584835,52	3269774,07

Условный номер земельного участка 53:14:0100405:6

Площадь земельного участка 1029 м2

Взам. инв. №

Подп. и дата

Инв. № подл.

Изм.	Колуч.	Лист	№ док.	Подп.	Дата
------	--------	------	--------	-------	------

Договор № 16/21-ПМТ от 10.06.2021г. – ПЗ

Обозначение характерных точек границ	Координаты, м	
	X	Y
1	2	3
:6		
66	584822,87	3269783,91
67	584821,43	3269818,16
68	584818,03	3269816,33
69	584804,14	3269815,79
70	584804,13	3269815,15
71	584788,84	3269813,84
72	584788,98	3269812,58
73	584791,26	3269812,97
74	584792,73	3269803,25
75	584794,47	3269794,42
76	584793,48	3269794,32
77	584794,97	3269788,53
78	584791,94	3269788,20
79	584793,12	3269777,61
66	584822,87	3269783,91

Условный номер земельного участка 53:14:0100408:11

Площадь земельного участка 923 м2

Обозначение характерных точек границ	Координаты, м	
	X	Y
1	2	3
:11		
80	584730,70	3269815,03
81	584692,12	3269827,33
82	584688,04	3269813,59
83	584686,82	3269805,00
84	584696,97	3269801,60
85	584722,28	3269792,59
86	584726,47	3269803,34
87	584728,94	3269809,70
80	584730,70	3269815,03

Условный номер земельного участка 53:14:0100408:41

Площадь земельного участка 33 м2

Обозначение характерных точек границ	Координаты, м	
	X	Y
1	2	3
:41		
108	584878,83	3269812,03
109	584878,78	3269813,61
110	584878,58	3269819,57
111	584874,15	3269819,28
112	584874,51	3269811,82

Взам. инв. №
Подп. и дата
Инв. № подл.

Изм.	Копуч	Лист	№ док.	Подп.	Дата
------	-------	------	--------	-------	------

Договор № 16/21-ПМТ от 10.06.2021г. – ПЗ

108	584878,83	3269812,03
Условный номер земельного участка		<u>53:14:0100408:42</u>
Площадь земельного участка		<u>38 м2</u>
Обозначение	Координаты, м	
характерных точек границ	X	Y
1	2	3
:42		
113	584874,51	3269811,82
114	584874,15	3269819,28
115	584869,03	3269818,95
116	584869,30	3269811,56
113	584874,51	3269811,82
Условный номер земельного участка		<u>53:14:0100408:43</u>
Площадь земельного участка		<u>40 м2</u>
Обозначение	Координаты, м	
характерных точек границ	X	Y
1	2	3
:43		
117	584869,30	3269811,56
118	584869,03	3269818,95
119	584863,55	3269818,59
120	584863,90	3269811,30
117	584869,30	3269811,56
Условный номер земельного участка		<u>53:14:0100408:44</u>
Площадь земельного участка		<u>36 м2</u>
Обозначение	Координаты, м	
характерных точек границ	X	Y
1	2	3
:44		
121	584859,39	3269814,85
122	584853,59	3269819,57
123	584850,50	3269815,79
124	584856,39	3269811,14
121	584859,39	3269814,85
Условный номер земельного участка		<u>53:14:0100408:34</u>
Площадь земельного участка		<u>24 м2</u>
Обозначение	Координаты, м	
характерных точек границ	X	Y
1	2	3
:34		

Взам. инв. №
Подп. и дата
Инв. № подл.

Изм.	Копуч	Лист	№ док.	Подп.	Дата
------	-------	------	--------	-------	------

Договор № 16/21-ПМТ от 10.06.2021г. – ПЗ

125	584878,57	3269829,21
126	584878,04	3269835,53
127	584874,35	3269835,21
128	584874,85	3269828,91
125	584878,57	3269829,21

Условный номер земельного участка 53:14:0100408:35

Площадь земельного участка 30 м2

Обозначение характерных точек границ	Координаты, м	
	X	Y
1	2	3
:35		
129	584874,85	3269828,91
130	584874,35	3269835,21
131	584869,66	3269834,80
132	584870,16	3269828,63
133	584870,17	3269828,53
129	584874,85	3269828,91

Условный номер земельного участка 53:14:0100408:36

Площадь земельного участка 22 м2

Обозначение характерных точек границ	Координаты, м	
	X	Y
1	2	3
:36		
134	584866,18	3269828,21
135	584866,17	3269828,31
136	584865,67	3269834,49
137	584862,23	3269834,22
138	584862,70	3269827,93
134	584866,18	3269828,21

Условный номер земельного участка 53:14:0100408:249

Площадь земельного участка 23 м2

Обозначение характерных точек границ	Координаты, м	
	X	Y
1	2	3
:249		
139	584862,70	3269827,93
140	584862,23	3269834,22
141	584858,56	3269833,92
142	584859,07	3269827,64
139	584862,70	3269827,93

Условный номер земельного участка 53:14:0100408:247

Площадь земельного участка 25 м2

Взам. инв. №
Подп. и дата
Инв. № подл.

Изм.	Колуч	Лист	№ док.	Подп.	Дата
------	-------	------	--------	-------	------

Договор № 16/21-ПМТ от 10.06.2021г. – ПЗ

Обозначение	Координаты, м	
	Х	Y
характерных точек границ		
1	2	3
:247		
143	584859,07	3269827,64
144	584858,56	3269833,92
145	584854,60	3269833,61
146	584855,02	3269827,32
143	584859,07	3269827,64

Условный номер земельного участка 53:14:0100408:39

Площадь земельного участка 26 м2

Обозначение	Координаты, м	
	Х	Y
характерных точек границ		
1	2	3
:39		
147	584855,02	3269827,32
148	584854,60	3269833,61
149	584850,45	3269833,28
150	584850,91	3269826,99
147	584855,02	3269827,32

Условный номер земельного участка 53:14:0100408:246

Площадь земельного участка 28 м2

Обозначение	Координаты, м	
	Х	Y
характерных точек границ		
1	2	3
:246		
151	584850,91	3269826,99
152	584850,45	3269833,28
153	584846,05	3269832,93
154	584846,55	3269826,64
151	584850,91	3269826,99

Условный номер земельного участка 53:14:0100408:40

Площадь земельного участка 28 м2

Обозначение	Координаты, м	
	Х	Y
характерных точек границ		
1	2	3
:40		
155	584846,55	3269826,64
156	584846,05	3269832,93
157	584841,66	3269832,58
158	584842,11	3269826,28

Взам. инв. №
 Подп. и дата
 Инв. № подл.

Изм.	Колуч.	Лист	№ док.	Подп.	Дата
------	--------	------	--------	-------	------

Договор № 16/21-ПМТ от 10.06.2021г. – ПЗ

155	584846,55	3269826,64
Условный номер земельного участка		<u>53:14:0100408:22</u>
Площадь земельного участка		<u>24 м2</u>
Обозначение	Координаты, м	
характерных точек границ	X	Y
1	2	3
:22		
159	584881,79	3269835,86
160	584881,27	3269842,20
161	584877,50	3269841,89
162	584878,04	3269835,53
159	584881,79	3269835,86
Условный номер земельного участка		<u>53:14:0100408:23</u>
Площадь земельного участка		<u>24 м2</u>
Обозначение	Координаты, м	
характерных точек границ	X	Y
1	2	3
:23		
163	584878,04	3269835,53
164	584877,50	3269841,89
165	584873,84	3269841,59
166	584874,35	3269835,21
163	584878,04	3269835,53
Условный номер земельного участка		<u>53:14:0100408:24</u>
Площадь земельного участка		<u>30 м2</u>
Обозначение	Координаты, м	
характерных точек границ	X	Y
1	2	3
:24		
167	584874,35	3269835,21
168	584873,84	3269841,59
169	584869,15	3269841,22
170	584869,66	3269834,80
167	584874,35	3269835,21
Условный номер земельного участка		<u>53:14:0100408:25</u>
Площадь земельного участка		<u>26 м2</u>
Обозначение	Координаты, м	
характерных точек границ	X	Y
1	2	3
:25		

Взам. инв. №
Подп. и дата
Инв. № подл.

Изм.	Копуч	Лист	№ док.	Подп.	Дата
------	-------	------	--------	-------	------

Договор № 16/21-ПМТ от 10.06.2021г. – ПЗ

171	584869,66	3269834,80
172	584869,15	3269841,22
173	584865,14	3269840,87
174	584865,67	3269834,49
171	584869,66	3269834,80

Условный номер земельного участка 53:14:0100408:26

Площадь земельного участка 22 м2

Обозначение характерных точек границ	Координаты, м	
	X	Y
1	2	3
:26		
175	584865,67	3269834,49
176	584865,14	3269840,87
177	584861,76	3269840,60
178	584862,23	3269834,22
175	584865,67	3269834,49

Условный номер земельного участка 53:14:0100408:27

Площадь земельного участка 24 м2

Обозначение характерных точек границ	Координаты, м	
	X	Y
1	2	3
:27		
179	584862,23	3269834,22
180	584861,76	3269840,60
181	584858,04	3269840,29
182	584858,56	3269833,92
179	584862,23	3269834,22

Условный номер земельного участка 53:14:0100408:28

Площадь земельного участка 25 м2

Обозначение характерных точек границ	Координаты, м	
	X	Y
1	2	3
:28		
183	584858,56	3269833,92
184	584858,04	3269840,29
185	584854,18	3269839,97
186	584854,60	3269833,61
183	584858,56	3269833,92

Условный номер земельного участка 53:14:0100408:29

Площадь земельного участка 27 м2

Обозначение	Координаты, м	
	X	Y
1	2	3

Взам. инв. №
Подп. и дата
Инв. № подл.

Изм.	Копуч.	Лист	№ док.	Подп.	Дата

Договор № 16/21-ПМТ от 10.06.2021г. – ПЗ

характерных точек границ	X	Y
1	2	3
:29		
187	584854,60	3269833,61
188	584854,18	3269839,97
189	584849,98	3269839,63
190	584850,45	3269833,28
187	584854,60	3269833,61

Условный номер земельного участка 53:14:0100408:30

Площадь земельного участка 28 м2

Обозначение	Координаты, м	
характерных точек границ	X	Y
1	2	3
:30		
191	584850,45	3269833,28
192	584849,98	3269839,63
193	584845,55	3269839,26
194	584846,05	3269832,93
191	584850,45	3269833,28

Условный номер земельного участка 53:14:0100408:31

Площадь земельного участка 28 м2

Обозначение	Координаты, м	
характерных точек границ	X	Y
1	2	3
:31		
195	584846,05	3269832,93
196	584845,55	3269839,26
197	584841,17	3269838,90
198	584841,66	3269832,58
195	584846,05	3269832,93

Условный номер земельного участка 53:14:0100408:55

Площадь земельного участка 26 м2

Обозначение	Координаты, м	
характерных точек границ	X	Y
1	2	3
:55		
199	584880,69	3269853,22
200	584879,92	3269859,08
201	584875,62	3269858,62
202	584875,65	3269858,32
203	584876,34	3269852,76
199	584880,69	3269853,22

Взам. инв. №
Подп. и дата
Инв. № подл.

Изм.	Копуч.	Лист	№ док.	Подп.	Дата
------	--------	------	--------	-------	------

Договор № 16/21-ПМТ от 10.06.2021г. – ПЗ

Условный номер земельного участка <u>53:14:0100408:55</u>		
Площадь земельного участка <u>25 м2</u>		
Обозначение характерных точек границ	Координаты, м	
	X	Y
1	2	3
:55		
204	584876,34	3269852,76
205	584875,65	3269858,32
206	584871,37	3269857,93
207	584871,88	3269852,28
204	584876,34	3269852,76

Условный номер земельного участка <u>53:14:0100408:57</u>		
Площадь земельного участка <u>23 м2</u>		
Обозначение характерных точек границ	Координаты, м	
	X	Y
1	2	3
:57		
208	584871,88	3269852,28
209	584871,37	3269857,93
210	584871,35	3269858,17
211	584867,52	3269857,76
212	584867,54	3269857,59
213	584868,10	3269851,88
208	584871,88	3269852,28

Условный номер земельного участка <u>53:14:0100408:58</u>		
Площадь земельного участка <u>24 м2</u>		
Обозначение характерных точек границ	Координаты, м	
	X	Y
1	2	3
:58		
214	584868,10	3269851,88
215	584867,54	3269857,59
216	584863,30	3269857,21
217	584863,94	3269851,44
214	584868,10	3269851,88

Условный номер земельного участка <u>53:14:0100408:59</u>		
Площадь земельного участка <u>19 м2</u>		
Обозначение характерных точек границ	Координаты, м	
	X	Y
1	2	3

Взам. инв. №
Подп. и дата
Инв. № подл.

Изм.	Копуч	Лист	№ док.	Подп.	Дата
------	-------	------	--------	-------	------

Договор № 16/21-ПМТ от 10.06.2021г. – ПЗ

:59		
218	584863,94	3269851,44
219	584863,30	3269857,21
220	584863,29	3269857,31
221	584860,12	3269856,97
222	584860,74	3269851,10
218	584863,94	3269851,44

Условный номер земельного участка 53:14:0100408:60

Площадь земельного участка 26 м2

Обозначение характерных точек границ	Координаты, м	
	X	Y
1	2	3
:60		
223	584860,74	3269851,10
224	584860,12	3269856,97
225	584855,82	3269856,52
226	584856,39	3269850,64
223	584860,74	3269851,10

Условный номер земельного участка 53:14:0100408:61

Площадь земельного участка 25 м2

Обозначение характерных точек границ	Координаты, м	
	X	Y
1	2	3
:61		
227	584856,39	3269850,64
228	584855,82	3269856,52
229	584851,62	3269856,07
230	584852,08	3269850,18
227	584856,39	3269850,64

Условный номер земельного участка 53:14:0100408:62

Площадь земельного участка 21 м2

Обозначение характерных точек границ	Координаты, м	
	X	Y
1	2	3
:62		
231	584852,08	3269850,18
232	584851,62	3269856,07
233	584848,06	3269855,69
234	584848,58	3269849,80
231	584852,08	3269850,18

Условный номер земельного участка 53:14:0100408:63

Площадь земельного участка 23 м2

Взам. инв. №
Подп. и дата
Инв. № подл.

Изм.	Колуч.	Лист	№ док.	Подп.	Дата
------	--------	------	--------	-------	------

Договор № 16/21-ПМТ от 10.06.2021г. – ПЗ

Обозначение	Координаты, м	
	Х	Y
характерных точек границ		
1	2	3
:63		
235	584848,58	3269849,80
236	584848,06	3269855,69
237	584844,14	3269855,27
238	584844,73	3269849,40
235	584848,58	3269849,80

Условный номер земельного участка 53:14:0100408:64

Площадь земельного участка 25 м2

Обозначение	Координаты, м	
	Х	Y
характерных точек границ		
1	2	3
:64		
239	584844,73	3269849,40
240	584844,14	3269855,27
241	584839,92	3269854,83
242	584840,52	3269848,95
239	584844,73	3269849,40

Условный номер земельного участка 53:14:0100408:45

Площадь земельного участка 25 м2

Обозначение	Координаты, м	
	Х	Y
характерных точек границ		
1	2	3
:45		
243	584879,92	3269859,08
244	584879,14	3269864,94
245	584875,07	3269864,50
246	584875,62	3269858,62
243	584879,92	3269859,08

Условный номер земельного участка 53:14:0100408:47

Площадь земельного участка 23 м2

Обозначение	Координаты, м	
	Х	Y
характерных точек границ		
1	2	3
:47		
247	584871,35	3269858,17
248	584870,79	3269864,05
249	584867,00	3269863,65
250	584867,52	3269857,76

Инв. № подл. | Подп. и дата | Взам. инв. №

Изм.	Колуч.	Лист	№ док.	Подп.	Дата
------	--------	------	--------	-------	------

Договор № 16/21-ПМТ от 10.06.2021г. – ПЗ

247	584871,35	3269858,17
Условный номер земельного участка		<u>53:14:0100408:32</u>
Площадь земельного участка		<u>19 м2</u>
Обозначение	Координаты, м	
характерных точек границ	X	Y
1	2	3
:32		
251	584863,29	3269857,31
252	584862,77	3269863,20
253	584859,50	3269862,85
254	584860,12	3269856,97
251	584863,29	3269857,31
Условный номер земельного участка		<u>53:14:0100408:50</u>
Площадь земельного участка		<u>25 м2</u>
Обозначение	Координаты, м	
характерных точек границ	X	Y
1	2	3
:50		
255	584860,12	3269856,97
256	584859,50	3269862,85
257	584855,25	3269862,40
258	584855,82	3269856,52
255	584860,12	3269856,97
Условный номер земельного участка		<u>53:14:0100408:76</u>
Площадь земельного участка		<u>25 м2</u>
Обозначение	Координаты, м	
характерных точек границ	X	Y
1	2	3
:76		
259	584855,82	3269856,52
260	584855,25	3269862,40
261	584851,05	3269861,95
262	584851,62	3269856,07
259	584855,82	3269856,52
Условный номер земельного участка		<u>53:14:0100408:51</u>
Площадь земельного участка		<u>21 м2</u>
Обозначение	Координаты, м	
характерных точек границ	X	Y
1	2	3
:51		

Взам. инв. №
Подп. и дата
Инв. № подл.

Изм.	Копуч	Лист	№ док.	Подп.	Дата
------	-------	------	--------	-------	------

Договор № 16/21-ПМТ от 10.06.2021г. – ПЗ

263	584851,62	3269856,07
264	584851,05	3269861,95
265	584847,54	3269861,58
266	584848,06	3269855,69
263	584851,62	3269856,07

Условный номер земельного участка 53:14:0100408:52

Площадь земельного участка 24 м2

Обозначение характерных точек границ	Координаты, м	
	X	Y
1	2	3
:52		
267	584848,06	3269855,69
268	584847,54	3269861,58
269	584843,54	3269861,15
270	584844,14	3269855,27
267	584848,06	3269855,69

Условный номер земельного участка 53:14:0100408:53

Площадь земельного участка 25 м2

Обозначение характерных точек границ	Координаты, м	
	X	Y
1	2	3
:53		
271	584844,14	3269855,27
272	584843,54	3269861,15
273	584839,32	3269860,70
274	584839,92	3269854,83
271	584844,14	3269855,27

Условный номер земельного участка 53:14:0100408:54

Площадь земельного участка 33 м2

Обозначение характерных точек границ	Координаты, м	
	X	Y
1	2	3
:54		
275	584839,92	3269854,83
276	584839,32	3269860,70
277	584833,73	3269860,11
278	584834,50	3269854,25
275	584839,92	3269854,83

Условный номер земельного участка 53:14:0100408:118

Площадь земельного участка 27 м2

Обозначение	Координаты, м	
	X	Y
1	2	3

Изм. № подл. Подп. и дата. Взам. инв. №

Изм.	Копуч.	Лист	№ док.	Подп.	Дата
------	--------	------	--------	-------	------

Договор № 16/21-ПМТ от 10.06.2021г. – ПЗ

характерных точек границ	X	Y
1	2	3
:118		
279	584865,36	3269873,44
280	584864,82	3269880,09
281	584860,72	3269879,75
282	584861,32	3269873,10
279	584865,36	3269873,44

Условный номер земельного участка 53:14:0100408:119

Площадь земельного участка 29 м2

Обозначение	Координаты, м	
характерных точек границ	X	Y
1	2	3
:119		
283	584861,32	3269873,10
284	584860,72	3269879,75
285	584856,44	3269879,39
286	584857,05	3269872,75
283	584861,32	3269873,10

Условный номер земельного участка 53:14:0100408:120

Площадь земельного участка 28 м2

Обозначение	Координаты, м	
характерных точек границ	X	Y
1	2	3
:120		
287	584857,05	3269872,75
288	584856,44	3269879,39
289	584852,39	3269879,05
290	584852,75	3269872,39
287	584857,05	3269872,75

Условный номер земельного участка 53:14:0100408:122

Площадь земельного участка 24 м2

Обозначение	Координаты, м	
характерных точек границ	X	Y
1	2	3
:122		
291	584852,75	3269872,39
292	584852,39	3269879,05
293	584848,70	3269878,74
294	584849,26	3269872,09
291	584852,75	3269872,39

Условный номер земельного участка 53:14:0100408:124

Взам. инв. №
Подп. и дата
Инв. № подл.

Изм.	Копуч	Лист	№ док.	Подп.	Дата
------	-------	------	--------	-------	------

Договор № 16/21-ПМТ от 10.06.2021г. – ПЗ

Лист

Площадь земельного участка <u>26 м2</u>		
Обозначение характерных точек границ	Координаты, м	
	X	Y
1	2	3
:124		
295	584849,26	3269872,09
296	584848,70	3269878,74
297	584844,83	3269878,42
298	584845,39	3269871,77
295	584849,26	3269872,09

Условный номер земельного участка <u>53:14:0100408:126</u>		
Площадь земельного участка <u>21 м2</u>		
Обозначение характерных точек границ	Координаты, м	
	X	Y
1	2	3
:126		
299	584845,39	3269871,77
300	584844,83	3269878,42
301	584841,57	3269878,15
302	584842,24	3269871,51
299	584845,39	3269871,77

Условный номер земельного участка <u>53:14:0100408:128</u>		
Площадь земельного участка <u>21 м2</u>		
Обозначение характерных точек границ	Координаты, м	
	X	Y
1	2	3
:128		
303	584842,24	3269871,51
304	584841,57	3269878,15
305	584838,46	3269877,89
306	584839,04	3269871,39
307	584839,05	3269871,24
303	584842,24	3269871,51

Условный номер земельного участка <u>53:14:0100408:109</u>		
Площадь земельного участка <u>27 м2</u>		
Обозначение характерных точек границ	Координаты, м	
	X	Y
1	2	3
:109		
308	584864,82	3269880,09
309	584864,28	3269886,67

Взам. инв. №
 Подп. и дата
 Инв. № подл.

Изм.	Копуч	Лист	№ док.	Подп.	Дата
------	-------	------	--------	-------	------

Договор № 16/21-ПМТ от 10.06.2021г. – ПЗ

310	584860,12	3269886,30
311	584860,72	3269879,75
308	584864,82	3269880,09

Условный номер земельного участка 53:14:0100408:110

Площадь земельного участка 28 м2

Обозначение характерных точек границ	Координаты, м	
	X	Y
1	2	3

:110

312	584860,72	3269879,75
313	584860,12	3269886,30
314	584855,84	3269885,91
315	584856,44	3269879,39
312	584860,72	3269879,75

Условный номер земельного участка 53:14:0100408:111

Площадь земельного участка 26 м2

Обозначение характерных точек границ	Координаты, м	
	X	Y
1	2	3

:111

316	584856,44	3269879,39
317	584855,84	3269885,91
318	584851,89	3269885,56
319	584852,39	3269879,05
316	584856,44	3269879,39

Условный номер земельного участка 53:14:0100408:112

Площадь земельного участка 24 м2

Обозначение характерных точек границ	Координаты, м	
	X	Y
1	2	3

:112

320	584852,39	3269879,05
321	584851,89	3269885,56
322	584848,15	3269885,22
323	584848,70	3269878,74
320	584852,39	3269879,05

Условный номер земельного участка 53:14:0100408:114

Площадь земельного участка 22 м2

Обозначение характерных точек границ	Координаты, м	
	X	Y

Взам. инв. №
Подп. и дата
Инв. № подл.

Изм.	Копуч.	Лист	№ док.	Подп.	Дата
------	--------	------	--------	-------	------

Договор № 16/21-ПМТ от 10.06.2021г. – ПЗ

Лист

1	2	3
:114		
324	584844,83	3269878,42
325	584844,29	3269884,87
326	584840,92	3269884,57
327	584841,57	3269878,15
324	584844,83	3269878,42

Условный номер земельного участка 53:14:0100408:115

Площадь земельного участка 20 м2

Обозначение характерных точек границ	Координаты, м	
	X	Y
1	2	3
:115		
328	584841,57	3269878,15
329	584840,92	3269884,57
330	584837,77	3269884,29
331	584838,46	3269877,89
328	584841,57	3269878,15

Условный номер земельного участка 53:14:0100408:116

Площадь земельного участка 26 м2

Обозначение характерных точек границ	Координаты, м	
	X	Y
1	2	3
:116		
332	584838,46	3269877,89
333	584837,77	3269884,29
334	584833,79	3269883,93
335	584834,38	3269877,55
332	584838,46	3269877,89

Условный номер земельного участка 53:14:0100408:117

Площадь земельного участка 28 м2

Обозначение характерных точек границ	Координаты, м	
	X	Y
1	2	3
:117		
336	584834,38	3269877,55
337	584833,79	3269883,93
338	584829,45	3269883,54
339	584829,98	3269877,18
336	584834,38	3269877,55

Условный номер земельного участка 53:14:0100408:133

Площадь земельного участка 27 м2

Взам. инв. №
Подп. и дата
Инв. № подл.

Изм.	Колуч.	Лист	№ док.	Подп.	Дата
------	--------	------	--------	-------	------

Договор № 16/21-ПМТ от 10.06.2021г. – ПЗ

Обозначение	Координаты, м	
	Х	Y
характерных точек границ		
1	2	3
:133		
340	584858,67	3269899,90
341	584854,88	3269899,99
342	584854,78	3269892,93
343	584858,60	3269892,88
340	584858,67	3269899,90

Условный номер земельного участка 53:14:0100408:97

Площадь земельного участка 74 м2

Обозначение	Координаты, м	
	Х	Y
характерных точек границ		
1	2	3
:97		
344	584854,88	3269899,99
345	584852,55	3269900,07
346	584845,71	3269900,21
347	584844,50	3269900,23
348	584844,40	3269893,08
349	584854,78	3269892,93
344	584854,88	3269899,99

Условный номер земельного участка 53:14:0100408:140

Площадь земельного участка 38 м2

Обозначение	Координаты, м	
	Х	Y
характерных точек границ		
1	2	3
:140		
350	584845,35	3269905,02
351	584838,55	3269905,92
352	584837,66	3269900,53
353	584844,49	3269899,55
354	584844,50	3269900,23
350	584845,35	3269905,02

Условный номер земельного участка 53:14:0100408:141

Площадь земельного участка 31 м2

Обозначение	Координаты, м	
	Х	Y
характерных точек границ		
1	2	3
:141		
355	584846,13	3269909,43

Взам. инв. №
Подп. и дата
Инв. № подл.

Изм.	Колуч.	Лист	№ док.	Подп.	Дата
------	--------	------	--------	-------	------

Договор № 16/21-ПМТ от 10.06.2021г. – ПЗ

356	584839,29	3269910,40
357	584838,55	3269905,92
358	584845,35	3269905,02
355	584846,13	3269909,43

Условный номер земельного участка 53:14:0100408:142

Площадь земельного участка 36 м2

Обозначение характерных точек границ	Координаты, м	
	X	Y
1	2	3

:142

359	584847,02	3269914,42
360	584840,14	3269915,53
361	584839,29	3269910,40
362	584846,13	3269909,43
359	584847,02	3269914,42

Условный номер земельного участка 53:14:0100408:143

Площадь земельного участка 38 м2

Обозначение характерных точек границ	Координаты, м	
	X	Y
1	2	3

:143

363	584847,96	3269919,73
364	584841,04	3269920,99
365	584840,14	3269915,53
366	584847,02	3269914,42
363	584847,96	3269919,73

Условный номер земельного участка 53:14:0100408:144

Площадь земельного участка 30 м2

Обозначение характерных точек границ	Координаты, м	
	X	Y
1	2	3

:144

367	584848,70	3269923,90
368	584841,73	3269925,14
369	584841,04	3269920,99
370	584847,96	3269919,73
367	584848,70	3269923,90

Условный номер земельного участка 53:14:0100408:98

Площадь земельного участка 30 м2

Обозначение характерных точек границ	Координаты, м	
	X	Y

Изм. № подл. Подп. и дата. Взам. инв. №

Изм.	Колуч.	Лист	№ док.	Подп.	Дата
------	--------	------	--------	-------	------

Договор № 16/21-ПМТ от 10.06.2021г. – ПЗ

Лист

1	2	3
:98		
371	584849,45	3269928,12
372	584842,43	3269929,27
373	584842,41	3269929,27
374	584841,73	3269925,14
375	584848,70	3269923,90
371	584849,45	3269928,12

Условный номер земельного участка 53:14:0100408:101

Площадь земельного участка 41 м2

Обозначение характерных точек границ	Координаты, м	
	X	Y
1	2	3
:101		
376	584851,98	3269942,64
377	584844,85	3269944,04
378	584843,92	3269938,40
379	584850,59	3269937,10
380	584850,95	3269937,03
376	584851,98	3269942,64

Условный номер земельного участка 53:14:0100408:102

Площадь земельного участка 34 м2

Обозначение характерных точек границ	Координаты, м	
	X	Y
1	2	3
:102		
381	584852,82	3269947,27
382	584845,61	3269948,65
383	584844,85	3269944,04
384	584851,98	3269942,64
381	584852,82	3269947,27

Условный номер земельного участка 53:14:0100408:89

Площадь земельного участка 37 м2

Обозначение характерных точек границ	Координаты, м	
	X	Y
1	2	3
:89		
385	584860,42	3269945,81
386	584852,82	3269947,27
387	584851,98	3269942,64
388	584859,62	3269941,14
385	584860,42	3269945,81

Условный номер земельного участка 53:14:0100408:132

Взам. инв. №
Подп. и дата
Инв. № подл.

Изм.	Колуч.	Лист	№ док.	Подп.	Дата
------	--------	------	--------	-------	------

Договор № 16/21-ПМТ от 10.06.2021г. – ПЗ

Площадь земельного участка <u>44 м2</u>		
Обозначение характерных точек границ	Координаты, м	
	X	Y
1	2	3
:132		
389	584859,62	3269941,14
390	584851,98	3269942,64
391	584850,95	3269937,03
392	584858,65	3269935,54
389	584859,62	3269941,14

Условный номер земельного участка <u>53:14:0100408:90</u>		
Площадь земельного участка <u>34 м2</u>		
Обозначение характерных точек границ	Координаты, м	
	X	Y
1	2	3
:90		
393	584858,65	3269935,54
394	584850,95	3269937,03
395	584850,20	3269932,76
396	584857,94	3269931,39
393	584858,65	3269935,54

Условный номер земельного участка <u>53:14:0100408:139</u>		
Площадь земельного участка <u>37 м2</u>		
Обозначение характерных точек границ	Координаты, м	
	X	Y
1	2	3
:139		
397	584857,94	3269931,39
398	584850,20	3269932,76
399	584849,45	3269928,12
400	584857,14	3269926,74
397	584857,94	3269931,39

Условный номер земельного участка <u>53:14:0100408:91</u>		
Площадь земельного участка <u>34 м2</u>		
Обозначение характерных точек границ	Координаты, м	
	X	Y
1	2	3
:91		
401	584857,14	3269926,74
402	584849,45	3269928,12
403	584848,70	3269923,90

Взам. инв. №
 Подп. и дата
 Инв. № подл.

Изм.	Копуч.	Лист	№ док.	Подп.	Дата
------	--------	------	--------	-------	------

Договор № 16/21-ПМТ от 10.06.2021г. – ПЗ

404	584856,41	3269922,52
401	584857,14	3269926,74
Условный номер земельного участка		<u>53:14:0100408:92</u>
Площадь земельного участка		<u>33 м2</u>
Обозначение	Координаты, м	
характерных точек границ	X	Y
1	2	3
:92		
405	584856,41	3269922,52
406	584848,70	3269923,90
407	584847,96	3269919,73
408	584855,69	3269918,33
405	584856,41	3269922,52
Условный номер земельного участка		<u>53:14:0100408:93</u>
Площадь земельного участка		<u>42 м2</u>
Обозначение	Координаты, м	
характерных точек границ	X	Y
1	2	3
:93		
409	584855,69	3269918,33
410	584847,96	3269919,73
411	584847,02	3269914,42
412	584854,80	3269913,16
409	584855,69	3269918,33
Условный номер земельного участка		<u>53:14:0100408:94</u>
Площадь земельного участка		<u>39 м2</u>
Обозначение	Координаты, м	
характерных точек границ	X	Y
1	2	3
:94		
413	584854,80	3269913,16
414	584847,02	3269914,42
415	584846,13	3269909,43
416	584853,97	3269908,32
413	584854,80	3269913,16
Условный номер земельного участка		<u>53:14:0100408:129</u>
Площадь земельного участка		<u>35 м2</u>
Обозначение	Координаты, м	
характерных точек границ	X	Y
1	2	3

Взам. инв. №
Подп. и дата
Инв. № подл.

Изм.	Колуч.	Лист	№ док.	Подп.	Дата
------	--------	------	--------	-------	------

Договор № 16/21-ПМТ от 10.06.2021г. – ПЗ

:129		
417	584853,97	3269908,32
418	584846,13	3269909,43
419	584845,35	3269905,02
420	584853,22	3269903,98
417	584853,97	3269908,32

Условный номер земельного участка 53:14:0100408:96

Площадь земельного участка 35 м2

Обозначение характерных точек границ	Координаты, м	
	X	Y
1	2	3
:96		
421	584853,22	3269903,98
422	584845,35	3269905,02
423	584844,50	3269900,23
424	584852,55	3269900,07
421	584853,22	3269903,98

Условный номер земельного участка 53:14:0100408:107

Площадь земельного участка 34 м2

Обозначение характерных точек границ	Координаты, м	
	X	Y
1	2	3
:107		
425	584832,94	3269895,55
426	584825,20	3269895,55
427	584825,09	3269891,11
428	584832,89	3269891,11
425	584832,94	3269895,55

Условный номер земельного участка 53:14:0100408:106

Площадь земельного участка 35 м2

Обозначение характерных точек границ	Координаты, м	
	X	Y
1	2	3
:106		
429	584832,99	3269899,95
430	584825,32	3269900,25
431	584825,20	3269895,55
432	584832,94	3269895,55
429	584832,99	3269899,95

Условный номер земельного участка 53:14:0100408:105

Площадь земельного участка 31 м2

Обозначение	Координаты, м	

Взам. инв. №
Подп. и дата
Инв. № подл.

Изм.	Копуч.	Лист	№ док.	Подп.	Дата
------	--------	------	--------	-------	------

Договор № 16/21-ПМТ от 10.06.2021г. – ПЗ

характерных точек границ	X	Y
1	2	3
:105		
433	584833,03	3269903,90
434	584832,07	3269903,91
435	584825,42	3269904,34
436	584825,32	3269900,25
437	584832,99	3269899,95
433	584833,03	3269903,90

Условный номер земельного участка 53:14:0100408:104

Площадь земельного участка 40 м2

Обозначение	Координаты, м	
характерных точек границ	X	Y
1	2	3
:104		
438	584832,70	3269909,85
439	584826,01	3269910,35
440	584825,42	3269904,34
441	584832,07	3269903,91
438	584832,70	3269909,85

Условный номер земельного участка 53:14:0100408:103

Площадь земельного участка 36 м2

Обозначение	Координаты, м	
характерных точек границ	X	Y
1	2	3
:103		
442	584833,23	3269914,85
443	584826,57	3269916,11
444	584826,01	3269910,35
445	584832,70	3269909,85
442	584833,23	3269914,85

Условный номер земельного участка 53:14:0100408:155

Площадь земельного участка 29 м2

Обозначение	Координаты, м	
характерных точек границ	X	Y
1	2	3
:155		
446	584834,10	3269919,18
447	584827,49	3269920,30
448	584826,57	3269916,11
449	584833,23	3269914,85
446	584834,10	3269919,18

Взам. инв. №
Подп. и дата
Инв. № подл.

Изм.	Колуч	Лист	№ док.	Подп.	Дата
------	-------	------	--------	-------	------

Договор № 16/21-ПМТ от 10.06.2021г. – ПЗ

Условный номер земельного участка <u>53:14:0100408:154</u>		
Площадь земельного участка <u>27 м2</u>		
Обозначение характерных точек границ	Координаты, м	
	X	Y
1	2	3
:154		
450	584834,91	3269923,22
451	584834,54	3269923,30
452	584828,38	3269924,24
453	584828,35	3269924,25
454	584827,49	3269920,30
455	584834,10	3269919,18
450	584834,91	3269923,22

Условный номер земельного участка <u>53:14:0100408:152</u>		
Площадь земельного участка <u>33 м2</u>		
Обозначение характерных точек границ	Координаты, м	
	X	Y
1	2	3
:152		
456	584836,01	3269933,25
457	584829,30	3269933,31
458	584829,25	3269928,35
459	584835,56	3269928,29
460	584835,92	3269928,22
461	584835,95	3269928,37
456	584836,01	3269933,25

Условный номер земельного участка <u>53:14:0100408:151</u>		
Площадь земельного участка <u>30 м2</u>		
Обозначение характерных точек границ	Координаты, м	
	X	Y
1	2	3
:151		
462	584836,06	3269937,65
463	584829,34	3269937,85
464	584829,30	3269933,31
465	584836,01	3269933,25
462	584836,06	3269937,65

Условный номер земельного участка <u>53:14:0100408:150</u>		
Площадь земельного участка <u>30 м2</u>		
Обозначение характерных точек границ	Координаты, м	
	X	Y
1	2	3

Взам. инв. №
Подп. и дата
Инв. № подл.

Изм.	Копуч	Лист	№ док.	Подп.	Дата
------	-------	------	--------	-------	------

Договор № 16/21-ПМТ от 10.06.2021г. – ПЗ

1	2	3
:150		
466	584836,12	3269942,20
467	584829,51	3269942,31
468	584829,35	3269938,50
469	584829,34	3269937,85
470	584836,06	3269937,65
466	584836,12	3269942,20

Условный номер земельного участка 53:14:0100408:146

Площадь земельного участка 30 м2

Обозначение характерных точек границ	Координаты, м	
	X	Y
1	2	3
:146		
471	584836,17	3269946,80
472	584829,70	3269946,99
473	584829,51	3269942,31
474	584836,12	3269942,20
471	584836,17	3269946,80

Условный номер земельного участка 53:14:0100408:147

Площадь земельного участка 37 м2

Обозначение характерных точек границ	Координаты, м	
	X	Y
1	2	3
:147		
475	584829,34	3269937,85
476	584825,40	3269937,84
477	584825,42	3269928,37
478	584829,25	3269928,35
479	584829,30	3269933,42
475	584829,34	3269937,85

Условный номер земельного участка 53:14:0100408:148

Площадь земельного участка 35 м2

Обозначение характерных точек границ	Координаты, м	
	X	Y
1	2	3
:148		
480	584825,42	3269928,37
481	584825,40	3269937,84
482	584821,54	3269937,84
483	584821,87	3269928,56
484	584821,87	3269928,39
480	584825,42	3269928,37

Взам. инв. №
Подп. и дата
Инв. № подл.

Изм.	Колуч.	Лист	№ док.	Подп.	Дата
------	--------	------	--------	-------	------

Договор № 16/21-ПМТ от 10.06.2021г. – ПЗ

Условный номер земельного участка <u>53:14:0100408:79</u>		
Площадь земельного участка <u>27 м2</u>		
Обозначение	Координаты, м	
характерных точек границ	X	Y
1	2	3
:79		
485	584870,86	3269961,29
486	584867,21	3269961,57
487	584866,61	3269954,21
488	584870,30	3269953,84
485	584870,86	3269961,29

Условный номер земельного участка <u>53:14:0100408:80</u>		
Площадь земельного участка <u>30 м2</u>		
Обозначение	Координаты, м	
характерных точек границ	X	Y
1	2	3
:80		
489	584867,21	3269961,57
490	584863,18	3269961,87
491	584862,50	3269954,62
492	584866,61	3269954,21
489	584867,21	3269961,57

Условный номер земельного участка <u>53:14:0100408:81</u>		
Площадь земельного участка <u>36 м2</u>		
Обозначение	Координаты, м	
характерных точек границ	X	Y
1	2	3
:81		
493	584863,18	3269961,87
494	584858,32	3269962,23
495	584857,55	3269955,12
496	584862,50	3269954,62
493	584863,18	3269961,87

Условный номер земельного участка <u>53:14:0100408:135</u>		
Площадь земельного участка <u>36 м2</u>		
Обозначение	Координаты, м	
характерных точек границ	X	Y
1	2	3
:135		
497	584858,32	3269962,23

Взам. инв. №
Подп. и дата
Инв. № подл.

Изм.	Копуч.	Лист	№ док.	Подп.	Дата
------	--------	------	--------	-------	------

Договор № 16/21-ПМТ от 10.06.2021г. – ПЗ

498	584853,23	3269962,62
499	584852,53	3269955,62
500	584857,55	3269955,12
497	584858,32	3269962,23

Условный номер земельного участка 53:14:0100408:82

Площадь земельного участка 34 м2

Обозначение характерных точек границ	Координаты, м	
	X	Y
1	2	3
:82		
501	584853,23	3269962,62
502	584848,43	3269962,98
503	584847,75	3269956,20
504	584847,74	3269956,10
505	584852,53	3269955,62
501	584853,23	3269962,62

Условный номер земельного участка 53:14:0100408:84

Площадь земельного участка 26 м2

Обозначение характерных точек границ	Координаты, м	
	X	Y
1	2	3
:84		
506	584844,21	3269963,39
507	584840,40	3269963,76
508	584839,71	3269956,90
509	584843,52	3269956,52
510	584843,53	3269956,62
506	584844,21	3269963,39

Условный номер земельного участка 53:14:0100408:85

Площадь земельного участка 30 м2

Обозначение характерных точек границ	Координаты, м	
	X	Y
1	2	3
:85		
511	584840,40	3269963,76
512	584836,03	3269964,18
513	584835,40	3269957,43
514	584835,39	3269957,34
515	584839,71	3269956,90
511	584840,40	3269963,76

Условный номер земельного участка 53:14:0100408:87

Площадь земельного участка 25 м2

Взам. инв. №
Подп. и дата
Инв. № подл.

Изм.	Колуч.	Лист	№ док.	Подп.	Дата
------	--------	------	--------	-------	------

Договор № 16/21-ПМТ от 10.06.2021г. – ПЗ

Обозначение	Координаты, м	
	Х	Y
характерных точек границ		
1	2	3
:87		
516	584831,59	3269964,59
517	584827,95	3269964,97
518	584827,32	3269958,15
519	584830,96	3269957,78
520	584830,97	3269957,88
516	584831,59	3269964,59

Условный номер земельного участка 53:14:0100408:88

Площадь земельного участка 37 м2

Обозначение	Координаты, м	
	Х	Y
характерных точек границ		
1	2	3
:88		
521	584827,95	3269964,97
522	584822,59	3269965,52
523	584821,88	3269958,69
524	584827,32	3269958,15
521	584827,95	3269964,97

Условный номер земельного участка 53:14:0100408:123

Площадь земельного участка 31 м2

Обозначение	Координаты, м	
	Х	Y
характерных точек границ		
1	2	3
:123		
525	584853,75	3269969,03
526	584849,01	3269969,43
527	584848,43	3269962,98
528	584853,23	3269962,62
525	584853,75	3269969,03

Условный номер земельного участка 53:14:0100408:121

Площадь земельного участка 27 м2

Обозначение	Координаты, м	
	Х	Y
характерных точек границ		
1	2	3
:121		
529	584849,01	3269969,43
530	584844,87	3269969,78
531	584844,21	3269963,39

Взам. инв. №
 Подп. и дата
 Инв. № подл.

Изм.	Колуч.	Лист	№ док.	Подп.	Дата
------	--------	------	--------	-------	------

Договор № 16/21-ПМТ от 10.06.2021г. – ПЗ

532	584848,43	3269962,98
529	584849,01	3269969,43
Условный номер земельного участка		<u>53:14:0100408:156</u>
Площадь земельного участка		<u>28 м2</u>
Обозначение	Координаты, м	
характерных точек границ	X	Y
1	2	3
:156		
533	584840,94	3269970,11
534	584836,54	3269970,48
535	584836,03	3269964,18
536	584840,40	3269963,76
533	584840,94	3269970,11
Условный номер земельного участка		<u>53:14:0100408:78</u>
Площадь земельного участка		<u>28 м2</u>
Обозначение	Координаты, м	
характерных точек границ	X	Y
1	2	3
:78		
537	584836,54	3269970,48
538	584832,18	3269970,84
539	584831,59	3269964,59
540	584836,03	3269964,18
537	584836,54	3269970,48
Условный номер земельного участка		<u>53:14:0100408:77</u>
Площадь земельного участка		<u>23 м2</u>
Обозначение	Координаты, м	
характерных точек границ	X	Y
1	2	3
:77		
541	584832,18	3269970,84
542	584828,52	3269971,15
543	584827,95	3269964,97
544	584831,59	3269964,59
541	584832,18	3269970,84
Условный номер земельного участка		<u>53:14:0100408:163</u>
Площадь земельного участка		<u>33 м2</u>
Обозначение	Координаты, м	
характерных точек границ	X	Y
1	2	3

Взам. инв. №
Подп. и дата
Инв. № подл.

Изм.	Колуч	Лист	№ док.	Подп.	Дата
------	-------	------	--------	-------	------

Договор № 16/21-ПМТ от 10.06.2021г. – ПЗ

:163		
545	584828,52	3269971,15
546	584823,19	3269971,60
547	584822,59	3269965,52
548	584827,95	3269964,97
545	584828,52	3269971,15

Условный номер земельного участка 53:14:0100408:5

Площадь земельного участка 938 м2

Обозначение характерных точек границ	Координаты, м	
	X	Y
1	2	3
:5		
549	584696,97	3269801,60
550	584686,82	3269805,00
551	584688,04	3269813,59
552	584671,78	3269818,74
553	584659,50	3269787,04
554	584666,79	3269784,30
555	584672,78	3269781,64
556	584686,97	3269776,12
549	584696,97	3269801,60

Условный номер земельного участка 53:14:0100408:3

Площадь земельного участка 723 м2

Обозначение характерных точек границ	Координаты, м	
	X	Y
1	2	3
:3		
557	584678,41	3269753,11
558	584666,81	3269757,64
559	584654,31	3269763,04
560	584650,83	3269764,30
561	584650,60	3269764,30
562	584647,04	3269753,59
563	584644,54	3269747,11
564	584642,15	3269739,89
565	584674,25	3269733,04
566	584674,25	3269733,05
557	584678,41	3269753,11

Каталог координат красных линий

Обозначение точки	X, м	Y, м
----------------------	------	------

Взам. инв. №
Подп. и дата
Инв. № подл.

Изм.	Колуч	Лист	№ док.	Подп.	Дата
------	-------	------	--------	-------	------

Договор № 16/21-ПМТ от 10.06.2021г. – ПЗ

2	3	4
1	584886,83	3269809,47
2	584883,21	3269864,48
3	584880,87	3269868,64
4	584874,50	3269872,41
5	584870,73	3269877,22
6	584860,42	3269905,04
7	584857,82	3269913,97
8	584863,02	3269948,98
9	584870,85	3269948,04
10	584874,63	3269971,80
11	584866,48	3269972,62
12	584849,58	3269974,10
13	584833,75	3269974,80
14	584817,88	3269974,87
15	584807,69	3269974,77
16	584795,87	3269974,17
17	584783,33	3269973,32
18	584770,69	3269972,43
19	584768,26	3269972,34
20	584767,92	3269972,26
21	584763,82	3269971,99
22	584755,14	3269970,78
23	584713,65	3269962,45
24	584690,15	3269957,17
25	584666,02	3269951,87
26	584644,48	3269946,97
27	584618,12	3269940,19
28	584594,24	3269933,17
29	584542,74	3269917,82
30	584550,19	3269886,26
31	584602,35	3269892,84

Инд. № подл.	Подп. и дата	Взам. инв. №

Изм.	Колуч.	Лист	№ док.	Подп.	Дата

Договор № 16/21-ПМТ от 10.06.2021г. – ПЗ

32	584604,52	3269851,84
33	584613,70	3269790,84
34	584611,79	3269767,61
35	584612,32	3269726,70
36	584615,78	3269693,95
37	584623,24	3269695,33
38	584631,55	3269694,81
39	584712,37	3269664,00
40	584749,98	3269648,16
41	584778,75	3269708,05
42	584782,39	3269719,06
43	584828,80	3269757,38
1	584886,83	3269809,47
44	584870,86	3269961,29
45	584867,21	3269961,57
46	584867,72	3269967,86
47	584823,19	3269971,60
48	584822,59	3269965,52
49	584817,58	3269966,04
50	584817,83	3269969,46
51	584811,34	3269969,95
52	584810,95	3269964,94
53	584817,43	3269964,34
54	584816,91	3269959,19
55	584830,96	3269957,78
56	584830,79	3269955,89
57	584835,21	3269955,45
58	584835,39	3269957,34
59	584843,52	3269956,52
60	584843,33	3269954,63
61	584847,55	3269954,21
62	584847,74	3269956,10

Взам. инв. №	
Подп. и дата	
Инв. № подл.	

Изм.	Колуч	Лист	№ док.	Подп.	Дата

Договор № 16/21-ПМТ от 10.06.2021г. – ПЗ

Изм. № подл.	Подп. и дата	Взам. инв. №

63	584870,30	3269953,84
44	584870,86	3269961,29
64	584865,36	3269873,44
65	584864,28	3269886,67
66	584829,45	3269883,54
67	584830,54	3269870,53
68	584834,97	3269870,90
69	584835,04	3269870,15
70	584839,12	3269870,49
71	584839,05	3269871,24
64	584865,36	3269873,44
72	584880,69	3269853,22
73	584879,14	3269864,94
74	584875,07	3269864,50
75	584874,89	3269866,50
76	584870,61	3269866,09
77	584870,79	3269864,10
78	584867,00	3269863,65
79	584866,99	3269863,75
80	584866,81	3269865,74
81	584862,58	3269865,35
82	584862,76	3269863,35
83	584862,77	3269863,20
84	584833,73	3269860,11
85	584835,28	3269848,39
72	584880,69	3269853,22
86	584882,31	3269829,51
87	584881,27	3269842,20
88	584841,17	3269838,90
89	584841,03	3269840,80
90	584835,74	3269840,39
91	584835,88	3269838,47
92	584835,89	3269838,40

Изм.	Копуч	Лист	№ док.	Подп.	Дата

Договор № 16/21-ПМТ от 10.06.2021г. – ПЗ

93	584836,36	3269832,18
94	584841,66	3269832,58
95	584842,11	3269826,28
96	584866,18	3269828,21
97	584866,25	3269827,31
98	584870,24	3269827,63
99	584870,17	3269828,53
86	584882,31	3269829,51
100	584778,54	3269726,52
101	584775,48	3269727,27
102	584776,55	3269732,17
103	584777,13	3269732,05
104	584778,33	3269737,83
105	584777,80	3269737,94
106	584773,99	3269738,71
107	584776,22	3269749,91
108	584773,52	3269750,46
109	584774,38	3269755,34
110	584765,29	3269757,33
111	584764,09	3269751,50
112	584761,83	3269741,06
113	584766,22	3269740,16
114	584765,22	3269735,06
115	584764,00	3269729,80
116	584769,35	3269728,67
117	584767,14	3269718,88
118	584765,58	3269712,47
119	584774,78	3269710,48
100	584778,54	3269726,52
120	584837,51	3269927,89
121	584835,92	3269928,22
122	584835,95	3269928,37
123	584836,17	3269946,80

Индв. № подл.	Подп. и дата	Взам. инв. №

Изм.	Копуч.	Лист	№ док.	Подп.	Дата

Договор № 16/21-ПМТ от 10.06.2021г. – ПЗ

124	584829,70	3269946,99
125	584829,35	3269938,50
126	584826,46	3269938,26
127	584821,54	3269938,05
128	584821,48	3269939,92
129	584816,67	3269939,73
130	584816,71	3269937,83
131	584816,71	3269937,73
132	584816,89	3269928,43
133	584829,25	3269928,35
134	584826,57	3269916,11
135	584825,42	3269904,34
136	584825,09	3269891,11
137	584832,89	3269891,11
138	584833,03	3269903,90
139	584832,07	3269903,91
140	584833,23	3269914,85
141	584834,91	3269923,22
142	584836,49	3269922,89
120	584837,51	3269927,89
143	584882,48	3269813,81
144	584882,28	3269819,71
145	584878,58	3269819,57
146	584863,55	3269818,60
147	584863,90	3269811,30
148	584878,83	3269812,03
149	584878,78	3269813,61
143	584882,48	3269813,81
150	584779,35	3269928,92
151	584768,26	3269972,34
152	584748,84	3269967,43
153	584667,16	3269946,79

Взам. инв. №	
Подп. и дата	
Инв. № подл.	

Изм.	Колуч.	Лист	№ док.	Подп.	Дата

Договор № 16/21-ПМТ от 10.06.2021г. – ПЗ

Лист

154	584666,87	3269947,96
155	584608,26	3269933,80
156	584594,50	3269932,29
157	584553,35	3269920,58
158	584559,92	3269897,50
159	584601,32	3269909,26
160	584601,96	3269903,01
161	584609,30	3269890,27
162	584608,27	3269857,69
163	584636,90	3269859,14
164	584641,04	3269883,73
165	584679,31	3269899,02
166	584760,69	3269919,71
150	584779,35	3269928,92
167	584651,17	3269814,80
168	584651,03	3269827,88
169	584636,43	3269834,27
170	584631,81	3269823,10
171	584625,53	3269807,93
172	584618,96	3269791,59
173	584635,88	3269786,46
174	584640,89	3269797,13
175	584641,95	3269800,20
176	584646,65	3269815,93
167	584651,17	3269814,80
177	584680,18	3269824,48
178	584679,63	3269824,66
179	584679,47	3269824,29
180	584675,67	3269825,85
181	584673,48	3269820,77
182	584677,79	3269818,90
177	584680,18	3269824,48
183	584770,00	3269707,41

Индв. № подл.	Подп. и дата	Взам. инв. №

Изм.	Колуч.	Лист	№ док.	Подп.	Дата

Договор № 16/21-ПМТ от 10.06.2021г. – ПЗ

184	584743,84	3269721,73
185	584751,66	3269736,21
186	584753,89	3269741,81
187	584755,15	3269746,61
188	584756,23	3269746,16
189	584764,50	3269768,96
190	584762,63	3269772,18
191	584764,08	3269776,44
192	584757,68	3269778,61
193	584756,23	3269774,35
194	584755,47	3269772,46
195	584751,10	3269774,26
196	584751,39	3269776,13
197	584738,52	3269780,56
198	584734,81	3269771,01
199	584736,48	3269770,31
200	584731,38	3269756,50
201	584731,58	3269756,42
202	584730,12	3269753,48
203	584726,64	3269745,20
204	584720,53	3269729,17
205	584709,22	3269677,13
206	584746,54	3269660,87
183	584770,00	3269707,41
207	584773,89	3269844,31
208	584769,53	3269845,22
209	584767,93	3269835,81
210	584772,28	3269834,92
207	584773,89	3269844,31
211	584809,91	3269956,61
212	584798,03	3269958,33
213	584796,88	3269950,41
214	584808,76	3269948,69

Инд. № подл.	Подп. и дата	Взам. инв. №

Изм.	Колуч.	Лист	№ док.	Подп.	Дата

Договор № 16/21-ПМТ от 10.06.2021г. – ПЗ

211	584809,91	3269956,61
215	584765,95	3269845,95
216	584761,74	3269846,81
217	584757,57	3269847,67
218	584753,23	3269848,58
219	584751,61	3269840,71
220	584756,19	3269839,69
221	584755,80	3269837,73
222	584760,03	3269836,85
223	584760,37	3269838,82
224	584764,59	3269837,99
215	584765,95	3269845,95
225	584860,42	3269807,97
226	584856,39	3269811,14
227	584859,39	3269814,85
228	584853,59	3269819,57
229	584850,50	3269815,79
230	584829,60	3269832,26
231	584826,32	3269838,40
232	584820,04	3269841,26
233	584817,41	3269847,57
234	584821,56	3269846,78
235	584830,22	3269846,54
236	584830,39	3269852,55
237	584821,76	3269852,71
238	584824,11	3269923,44
239	584792,17	3269924,85
240	584743,30	3269895,37
241	584744,14	3269891,32
242	584708,45	3269892,48
243	584658,15	3269880,34
244	584639,06	3269841,70

Индв. № подл.	Подп. и дата	Взам. инв. №

Изм.	Колуч.	Лист	№ док.	Подп.	Дата

Договор № 16/21-ПМТ от 10.06.2021г. – ПЗ

Лист

245	584688,63	3269825,38
246	584691,54	3269827,39
247	584692,12	3269827,33
248	584688,04	3269813,59
249	584671,78	3269818,74
250	584659,50	3269787,04
251	584657,77	3269782,69
252	584654,59	3269783,72
253	584651,35	3269775,31
254	584654,40	3269774,04
255	584651,77	3269767,10
256	584651,50	3269767,16
257	584650,62	3269764,32
258	584650,60	3269764,30
259	584647,32	3269753,62
260	584644,54	3269747,11
261	584642,15	3269739,89
262	584638,73	3269741,18
263	584631,42	3269719,76
264	584635,22	3269718,60
265	584632,47	3269710,15
266	584653,57	3269705,75
267	584653,92	3269705,68
268	584651,04	3269695,31
269	584693,72	3269681,26
270	584699,48	3269703,99
271	584698,85	3269704,82
272	584700,18	3269711,62
273	584698,44	3269712,85
274	584698,03	3269712,92
275	584700,98	3269729,49
276	584697,65	3269730,10

Изм. № подл.	Подп. и дата	Взам. инв. №

Изм.	Копуч.	Лист	№ док.	Подп.	Дата

Договор № 16/21-ПМТ от 10.06.2021г. – ПЗ

277	584702,60	3269743,71
278	584702,79	3269744,15
279	584706,18	3269742,91
280	584714,91	3269765,83
281	584712,15	3269766,83
282	584716,63	3269777,84
283	584718,91	3269776,88
284	584721,93	3269784,34
285	584719,20	3269785,50
286	584722,28	3269792,59
287	584726,47	3269803,34
288	584728,94	3269809,70
289	584730,67	3269814,93
290	584734,89	3269813,69
291	584735,66	3269822,75
292	584735,92	3269825,83
293	584739,04	3269822,52
294	584738,03	3269817,62
295	584741,57	3269816,01
296	584739,68	3269810,10
297	584743,54	3269808,87
298	584743,65	3269809,08
299	584750,46	3269806,52
300	584748,53	3269801,93
301	584746,36	3269802,69
302	584742,99	3269793,45
303	584758,14	3269787,85
304	584759,11	3269790,55
305	584763,80	3269788,76
306	584766,50	3269801,09
307	584767,04	3269803,76

Индв. № подл.	Подп. и дата	Взам. инв. №

Изм.	Копуч.	Лист	№ док.	Подп.	Дата

Договор № 16/21-ПМТ от 10.06.2021г. – ПЗ

308	584763,92	3269804,39
309	584764,28	3269806,73
310	584763,76	3269807,12
311	584765,01	3269813,33
312	584767,20	3269823,64
313	584749,10	3269830,08
314	584740,50	3269839,83
315	584735,57	3269826,37
316	584738,71	3269840,75
317	584736,66	3269841,79
318	584740,22	3269840,13
319	584744,01	3269848,62
320	584738,09	3269851,23
321	584752,51	3269850,70
322	584776,86	3269846,91
323	584777,53	3269847,64
324	584782,05	3269847,08
325	584788,72	3269846,63
326	584787,03	3269824,51
327	584788,10	3269813,81
328	584788,84	3269813,84
329	584788,98	3269812,58
330	584791,26	3269812,97
331	584792,73	3269803,25
332	584794,47	3269794,42
333	584793,48	3269794,32
334	584794,97	3269788,53
335	584791,94	3269788,20
336	584793,12	3269777,61
337	584792,50	3269777,50
338	584785,89	3269766,09
339	584786,34	3269762,73

Изм. № подл.	Подп. и дата	Взам. инв. №

Изм.	Копуч.	Лист	№ док.	Подп.	Дата

Договор № 16/21-ПМТ от 10.06.2021г. – ПЗ

340	584787,61	3269762,08
341	584788,38	3269759,28
342	584790,50	3269760,45
343	584793,22	3269752,92
344	584795,64	3269753,38
345	584813,26	3269746,41
346	584840,58	3269780,36
347	584849,82	3269795,59
348	584856,27	3269803,53
225	584860,42	3269807,97
349	584860,42	3269945,81
350	584845,61	3269948,65
351	584843,91	3269938,40
352	584841,65	3269938,85
353	584840,78	3269934,43
354	584841,71	3269934,15
355	584840,95	3269929,51
356	584842,43	3269929,27
357	584836,64	3269894,35
358	584844,40	3269893,08
359	584858,60	3269892,88
360	584858,67	3269899,90
361	584852,55	3269900,07
349	584860,42	3269945,81

Инв. № подл.	Подп. и дата	Взам. инв. №

Изм.	Колуч.	Лист	№ док.	Подп.	Дата

Договор № 16/21-ПМТ от 10.06.2021г. – ПЗ

2. ГРАФИЧЕСКИЕ ПРИЛОЖЕНИЯ

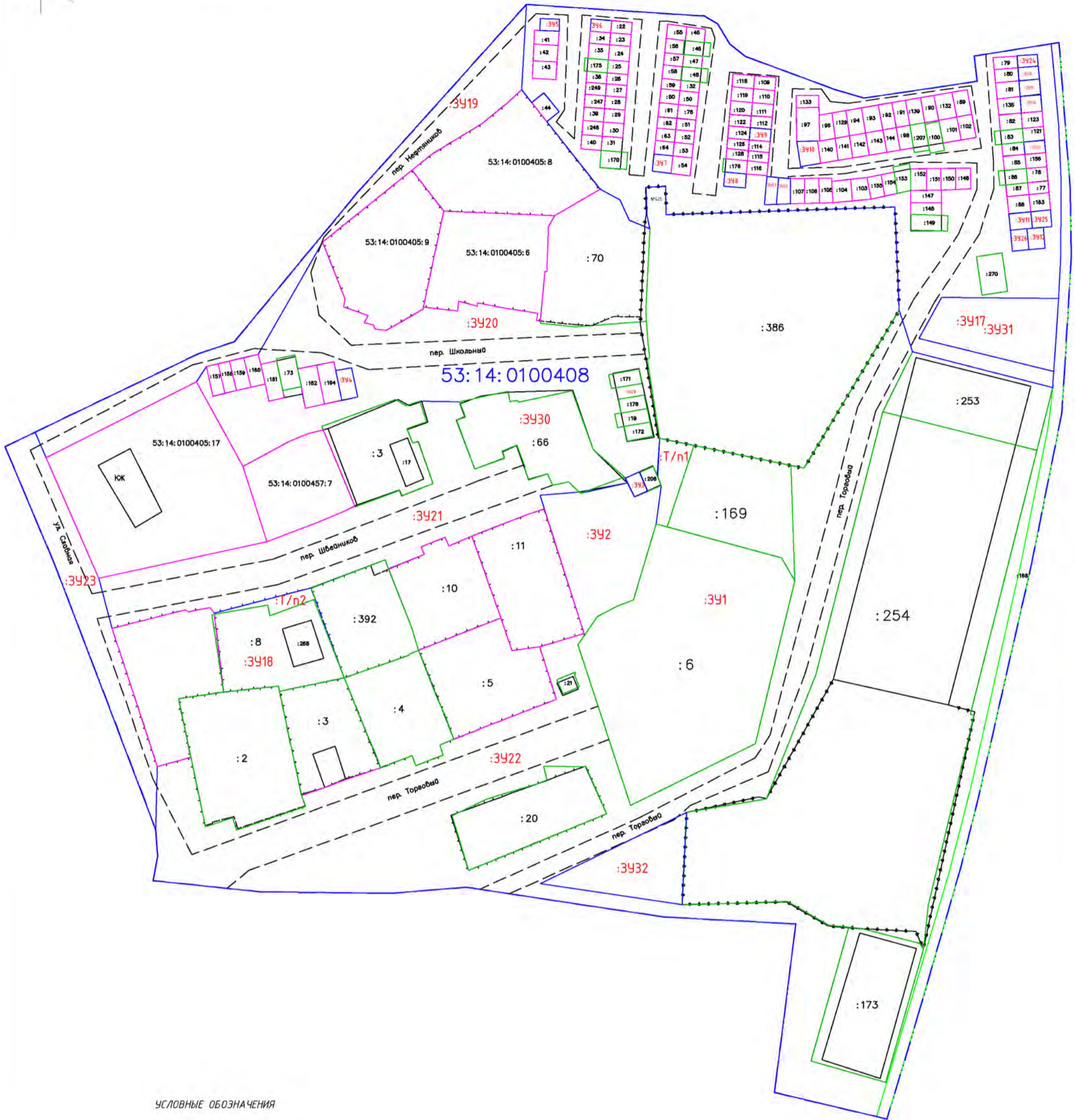
Инв. № подл.	Подп. и дата	Взам. инв. №

Изм.	Копуч.	Лист	№ док.	Подп.	Дата



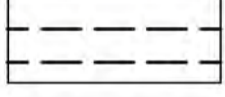

Договор № 16/21-ПМТ от 10.06.2021г. – ПЗ



Чертеж границ планируемых и существующих элементов планировочной структуры

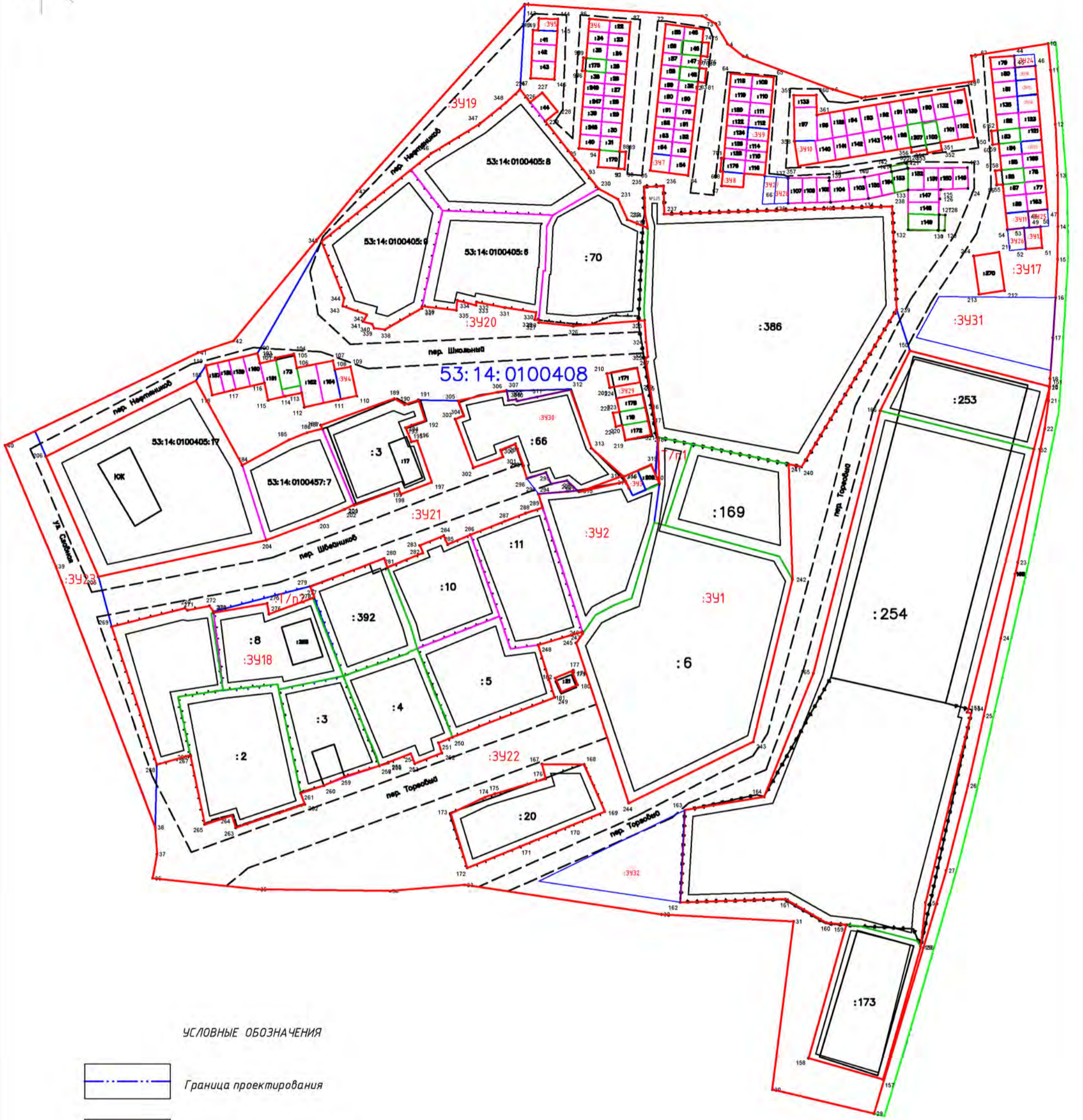


УСЛОВНЫЕ ОБОЗНАЧЕНИЯ




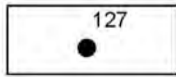

-  Граница проектирования
-  Граница существующего элемента планировочной структуры
-  Существующая улично-дорожная сеть
-  Граница кадастрового квартала 53:14:0100408

Постановление Администрации Пестовского муниципального района Новгородской области от 08.10.2020 № 1219				
Проект межевания территории элемента планировочной структуры квартала 53:14:0100408, расположенного по адресу: Российская Федерация, Новгородская область, Пестовский муниципальный район, Пестовское городское поселение, Город Пестово.				
Изм.	Кол.	Лист	№ док.	Подпись
Науч. рук.		Кизим А.А.		08.21
ГАП		Кизим А.А.		08.21
Разработал		Кизим А.А.		08.21
Н. контр.				
Проект межевания Основная часть			Страница	Лист
			ПМ	1
				3
Чертеж границ планируемых и существующих элементов планировочной структуры М 1:2000			ИП Кизим Анна Алексеевна	

Чертеж красных линий, линий отступа от красных линий



УСЛОВНЫЕ ОБОЗНАЧЕНИЯ

-  Граница проектирования
-  Устанавливаемые красные линии
-  Существующая улично-дорожная сеть
-  Номер точки
-  Линии отступа от красных линий в целях определения мест допустимого размещения зданий, строений, сооружений

Постановление Администрации Пестовского муниципального района Новгородской области от 08.10.2020 № 1219				
Проект межевания территории элемента планировочной структуры квартала 53:14:0100408, расположенного по адресу: Российская Федерация, Новгородская область, Пестовский муниципальный район, Пестовское городское поселение, Город Пестово.				
Изм.	Кол.	Лист	№ док.	Подпись
Науч. рук.	ГАП	Кизим А.А.	08.21	
Разработал	ГИП	Кизим А.А.	08.21	
Н. контр.				
Проект межевания Основная часть			Стадия	Лист
			ПМ	2
				3
Чертеж красных линий, линий отступа от красных линий М 1:2000			ИП Кизим Анна Алексеевна	



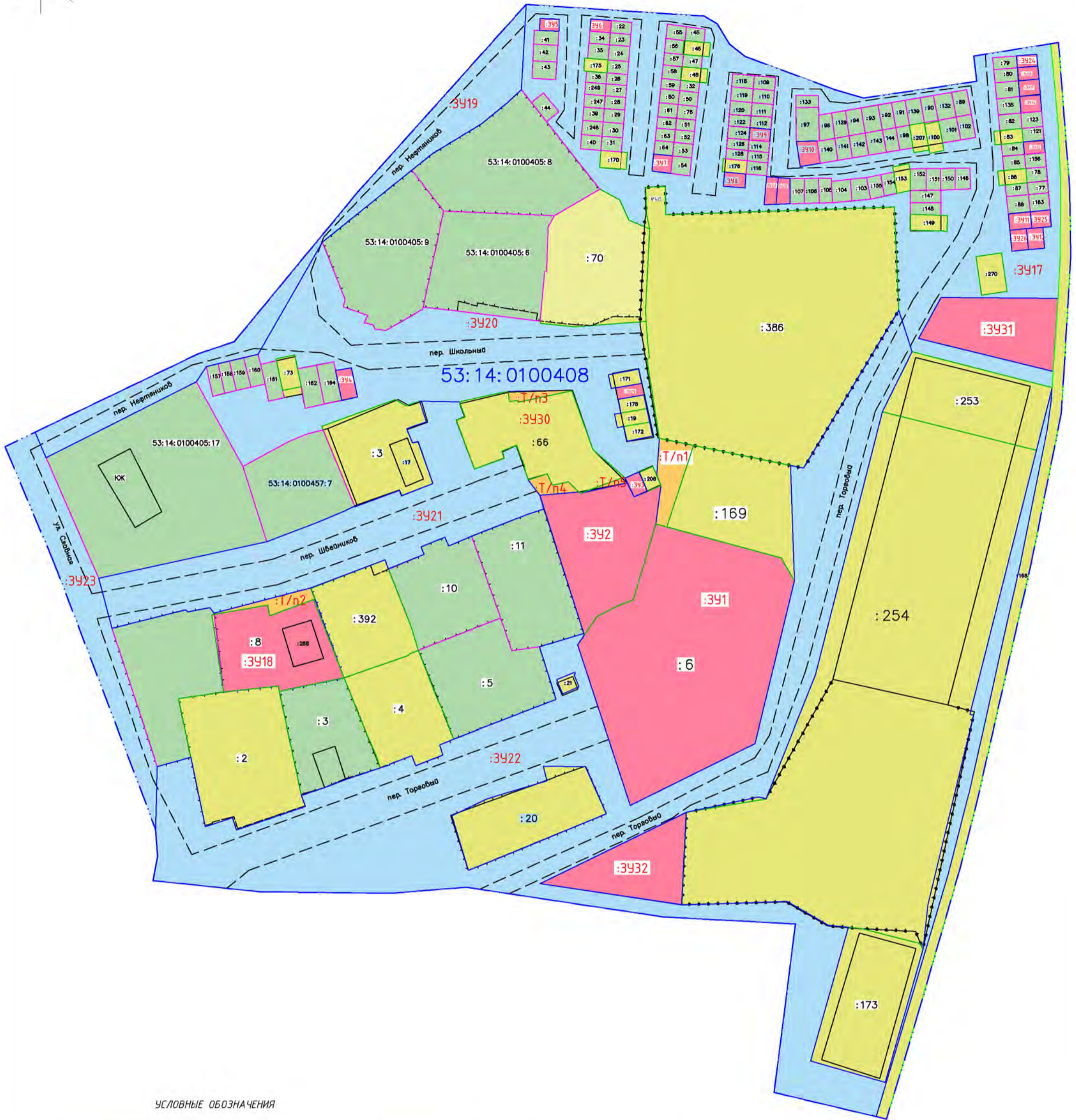
Ведомость координат, дирекционных углов и расстояния					
№ п/п	Обозначение точки	X, м	Y, м	Дирекционный угол	Расстояние, м
1	1	594891,83	326987,47		
2	2	594893,21	326984,48	89°45,70'	55,13
3	3	594890,87	326989,64	119°21,49'	4,77
4	4	594874,50	326987,41	149°22,88'	7,40
5	5	594870,73	326985,04	119°20,07'	25,67
6	6	594857,82	326983,97	106°13,98'	9,30
7	7	594863,02	326988,96	81°33,10'	35,29
8	8	594878,88	326984,84	351°09,26'	7,88
9	9	594874,63	326981,80	89°57,63'	24,26
10	10	594866,48	326977,62	174°15,28'	9,13
11	11	594849,56	326974,10	177°28,05'	15,80
12	12	594833,75	326974,80	179°44,84'	15,87
13	13	594817,88	326974,97	180°35,74'	10,19
14	14	594807,83	326974,71	182°54,28'	11,64
15	15	594795,87	326974,17	187°52,88'	12,87
16	16	594783,33	326973,72	184°01,66'	12,67
17	17	594778,69	326972,43	182°07,26'	21,43
18	18	594764,26	326972,26	189°14,43'	6,35
19	19	594748,22	326971,99	189°45,00'	4,11
20	20	594731,65	326971,67	192°20,78'	9,76
21	21	594715,65	326971,14	192°20,78'	24,09
22	22	594699,10	326970,67	192°20,78'	24,71
23	23	594682,03	326970,17	192°20,78'	22,09
24	24	594664,46	326969,67	192°20,78'	22,09
25	25	594647,40	326969,17	196°22,92'	24,88
26	26	594630,34	326968,67	196°22,92'	24,88
27	27	594613,28	326968,17	196°22,92'	24,88
28	28	594596,22	326967,67	196°22,92'	24,88
29	29	594579,16	326967,17	196°22,92'	24,88
30	30	594562,10	326966,67	196°22,92'	24,88
31	31	594545,04	326966,17	196°22,92'	24,88
32	32	594527,98	326965,67	196°22,92'	24,88

Внутренний контур 2					
1	44	594870,86	326976,23	179°26,87'	8,88
2	45	594871,21	326976,57	80°21,87'	6,31
3	46	594871,72	326976,87	1°21,84'	44,89
4	47	594872,18	326977,00	264°21,84'	6,11
5	48	594872,59	326977,00	1°21,84'	44,89
6	49	594873,05	326977,00	1°21,84'	44,89
7	50	594873,51	326977,00	1°21,84'	44,89
8	51	594873,97	326977,00	1°21,84'	44,89
9	52	594874,43	326977,00	1°21,84'	44,89
10	53	594874,89	326977,00	1°21,84'	44,89
11	54	594875,35	326977,00	1°21,84'	44,89
12	55	594875,81	326977,00	1°21,84'	44,89
13	56	594876,27	326977,00	1°21,84'	44,89
14	57	594876,73	326977,00	1°21,84'	44,89
15	58	594877,19	326977,00	1°21,84'	44,89
16	59	594877,65	326977,00	1°21,84'	44,89
17	60	594878,11	326977,00	1°21,84'	44,89
18	61	594878,57	326977,00	1°21,84'	44,89
19	62	594879,03	326977,00	1°21,84'	44,89
20	63	594879,49	326977,00	1°21,84'	44,89
21	64	594879,95	326977,00	1°21,84'	44,89

Внутренний контур 3					
1	64	594879,95	326977,00	94°00,01'	15,27
2	65	594880,41	326977,00	180°00,10'	34,97
3	66	594880,87	326977,00	270°00,20'	13,04
4	67	594881,33	326977,00	4°45,45'	4,02
5	68	594881,79	326977,00	270°19,90'	4,78
6	69	594882,25	326977,00	94°45,82'	4,02
7	70	594882,71	326977,00	180°19,90'	4,78
8	71	594883,17	326977,00	4°45,79'	35,40
9	72	594883,63	326977,00	94°45,79'	35,40
10	73	594884,09	326977,00	180°19,90'	4,78
11	74	594884,55	326977,00	94°45,79'	35,40
12	75	594885,01	326977,00	180°19,90'	4,78
13	76	594885,47	326977,00	94°45,79'	35,40
14	77	594885,93	326977,00	180°19,90'	4,78
15	78	594886,39	326977,00	94°45,79'	35,40
16	79	594886,85	326977,00	180°19,90'	4,78
17	80	594887,31	326977,00	94°45,79'	35,40
18	81	594887,77	326977,00	180°19,90'	4,78
19	82	594888,23	326977,00	94°45,79'	35,40
20	83	594888,69	326977,00	180°19,90'	4,78
21	84	594889,15	326977,00	94°45,79'	35,40
22	85	594889,61	326977,00	180°19,90'	4,78
23	86	594890,07	326977,00	94°45,79'	35,40
24	87	594890,53	326977,00	180°19,90'	4,78
25	88	594890,99	326977,00	94°45,79'	35,40
26	89	594891,45	326977,00	180°19,90'	4,78
27	90	594891,91	326977,00	94°45,79'	35,40
28	91	594892,37	326977,00	180°19,90'	4,78
29	92	594892,83	326977,00	94°45,79'	35,40
30	93	594893,29	326977,00	180°19,90'	4,78
31	94	594893,75	326977,00	94°45,79'	35,40
32	95	594894,21	326977,00	180°19,90'	4,78
33	96	594894,67	326977,00	94°45,79'	35,40
34	97	594895,13	326977,00	180°19,90'	4,78
35	98	594895,59	326977,00	94°45,79'	35,40
36	99	594896,05	326977,00	180°19,90'	4,78
37	100	594896,51	326977,00	94°45,79'	35,40
38	101	594896,97	326977,00	180°19,90'	4,78
39	102	594897,43	326977,00	94°45,79'	35,40
40	103	594897,89	326977,00	180°19,90'	4,78
41	104	594898,35	326977,00	94°45,79'	35,40
42	105	594898,81	326977,00	180°19,90'	4,78
43	106	594899,27	326977,00	94°45,79'	35,40
44	107	594899,73	326977,00	180°19,90'	4,78
45	108	594900,19	326977,00	94°45,79'	35,40
46	109	594900,65	326977,00	180°19,90'	4,78
47	110	594901,11	326977,00	94°45,79'	35,40
48	111	594901,57	326977,00	180°19,90'	4,78
49	112	594902,03	326977,00	94°45,79'	35,40
50	113	594902,49	326977,00	180°19,90'	4,78
51	114	594902,95	326977,00	94°45,79'	35,40
52	115	594903,41	326977,00	180°19,90'	4,78
53	116	594903,87	326977,00	94°45,79'	35,40
54	117	594904,33	326977,00	180°19,90'	4,78
55	118	594904,79	326977,00	94°45,79'	35,40
56	119	594905,25	326977,00	180°19,90'	4,78
57	120	594905,71	326977,00	94°45,79'	35,40
58	121	594906,17	326977,00	180°19,90'	4,78
59	122	594906,63	326977,00	94°45,79'	35,40
60	123	594907,09	326977,00	180°19,90'	4,78
61	124	594907,55	326977,00	94°45,79'	35,40
62	125	594908,01	326977,00	180°19,90'	4,78
63	126	594908,47	326977,00	94°45,79'	35,40
64	127	594908,93	326977,00	180°19,90'	4,78
65	128	594909,39	326977,00	94°45,79'	35,40
66	129	594909,85	326977,00	180°19,90'	4,78
67	130	594910,31	326977,00	94°45,79'	35,40
68	131	594910,77	326977,00	180°19,90'	4,78
69	132	594911,23	326977,00	94°45,79'	35,40
70	133	594911,69	326977,00	180°19,90'	4,78
71	134	594912,15	326977,00	94°45,79'	35,40
72	135	594912,61	326977,00	180°19,90'	4,78
73	136	594913,07	326977,00	94°45,79'	35,40
74	137	594913,53	326977,00	180°19,90'	4,78
75	138	594913,99	326977,00	94°45,79'	35,40
76	139	594914,45	326977,00	180°19,90'	4,78
77	140	594914,91	326977,00	94°45,79'	35,40
78	141	594915,37	326977,00	180°19,90'	4,78
79	142	594915,83	326977,00	94°45,79'	35,40
80	143	594916,29	326977,00	180°19,90'	4,78
81	144	594916,75	326977,00	94°45,79'	35,40
82	145	594917,21	326977,00	180°19,90'	4,78
83	146	594917,67	326977,00	94°45,79'	35,40
84	147	594918,13	326977,00	180°19,90'	4,78
85	148	594918,59	326977,00	94°45,79'	35,40
86	149	594919,05	326977,00	180°19,90'	4,78
87	150	594919,51	326977,00	94°45,79'	35,40
88	151	594919,97	326977,00	180°19,90'	4,78
89	152	594920,43	326977,00	94°45,79'	35,40
90	153	594920,89	326977,00	180°19,90'	4,78
91	154	594921,35	326977,00	94°45,79'	35,40
92	155	594921,81	326977,00	180°19,90'	4,78
93	156	594922,27	326977,00	94°45,79'	35,40
94	157	594922,73	326977,00	180°19,90'	4,78
95	158	594923,19	326977,00	94°45,79'	35,40
96	159	594923,65	326977,00	180°19,90'	4,78
97	160	594924,11	326977,00	94°45,79'	35,40
98	161	594924,57	326977,00	180°19,90'	4,78
99	162	594925,03	326977,00	94°45,79'	35,40
100	163	594925,49	326977,00	180°19,90'	4,78
101	164	594925,95	326977,00	94°45,79'	35,40
102	165	594926,41	326977,00	180°19,90'	4,78
103	166	594926,87	326977,00	94°45,79'	35,40
104	167	594927,33	326977,00	180°19,90'	4,78
105	168	594927,79	326977,00	94°45,79'	35,40
106	169	594928,25	326977,00	180°19,90'	4,78
107	170	594928,71	326977,00	94°45,79'	35,40
108	171	594929,17	326977,00	180°19,90'	4,78
109	172	594929,63	326977,00	94°45,79'	35,40
110	173	594930,09	326977,00	180°19,90'	4,78
111	174	594930,55	326977,00	94°45,79'	35,40
112	175	594931,01	326977,00	180°19,90'	4,78
113	176	594931,47	326977,00	94°45,79'	35,40
114	177	594931,93	326977,00	180°19,90'	4,78
115	178	594932,39	326977,00	94°45,79'	35,40
116	179	594932,85	326977,00	180°19,90'	4,78
117	180	594933,31	326977,00	94°45,79'	35,40
118	181	594933,77	326977,00	180°19,90'	4,78
119	182				



Чертеж границ образуемых и изменяемых земельных участков



УСЛОВНЫЕ ОБОЗНАЧЕНИЯ

- Граница проектирования
 - Устанавливаемые красные линии
 - Границы образуемых земельных участков
 - Существующая улично-дорожная сеть
 - обозначение уточненных земельных участков
 - обозначение уточняемых земельных участков
 - обозначение образуемых земельных участков
 - обозначение перераспределяемой территории
 - обозначение образуемых земельных участков (территории) общего пользования
- :ЗУ1** – номер образуемого земельного участка
- 53:14:0100408** – кадастровый квартал
- 53:14:0100408:3** – кадастровый номер земельного участка в кадастровом квартале

Территории объектов культурного наследия в пределах ПМТ – **ОТСУТСТВУЮТ**
 Зоны действия публичных сервитутов в пределах ПМТ – **ОТСУТСТВУЮТ**

				Постановление Администрации Пестовского муниципального района Новгородской области от 08.10.2020 № 1219					
				Проект межевания территории элемента планировочной структуры квартала 53:14:0100408, расположенного по адресу: Российская Федерация, Новгородская область, Пестовский муниципальный район, Пестовское городское поселение, Город Пестово.					
Изм.	Кол.	Лист	№ док.	Подпись	Дата	Проект межевания Основная часть	Страница	Лист	Листов
Науч. рук.		ГАП	Кизим А.А.		08.21		ПМ	3	3
Разработал		Кизим А.А.			08.21				
Н. контр.									
Чертеж границ образуемых и изменяемых земельных участков М 1:2000							ИП Кизим Анна Алексеевна		



Индивидуальный предприниматель
Кизим Анна Алексеевна

Договор № 16/21-ПМТ от 10.06.2021г.

Заказчик: ООО «Промбытстрой»

**Проект межевания территории элемента планировочной
структуры квартала 53:14:0100408, расположенного
по адресу: Российская Федерация, Новгородская область,
Пестовский муниципальный район,
Пестовское городское поселение, Город Пестово**

ПРОЕКТ МЕЖЕВАНИЯ ТЕРРИТОРИИ

МАТЕРИАЛЫ ПО ОБОСНОВАНИЮ

Том 2

2021



Индивидуальный предприниматель

Кизим Анна Алексеевна

Договор № 16/21-ПМТ от 10.06.2021г.

Заказчик: ООО «Промбытстрой»

**Проект межевания территории элемента планировочной
структуры квартала 53:14:0100408, расположенного
по адресу: Российская Федерация, Новгородская область,
Пестовский муниципальный район,
Пестовское городское поселение, Город Пестово**

ПРОЕКТ МЕЖЕВАНИЯ ТЕРРИТОРИИ

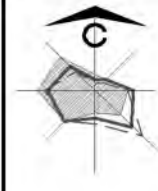
МАТЕРИАЛЫ ПО ОБОСНОВАНИЮ

Том 2

Индивидуальный предприниматель

А.А. Кизим

2021



Чертеж границ существующих земельных участков



УСЛОВНЫЕ ОБОЗНАЧЕНИЯ

- Граница проектирования
- Устанавливаемые красные линии
- Границы существующих участков

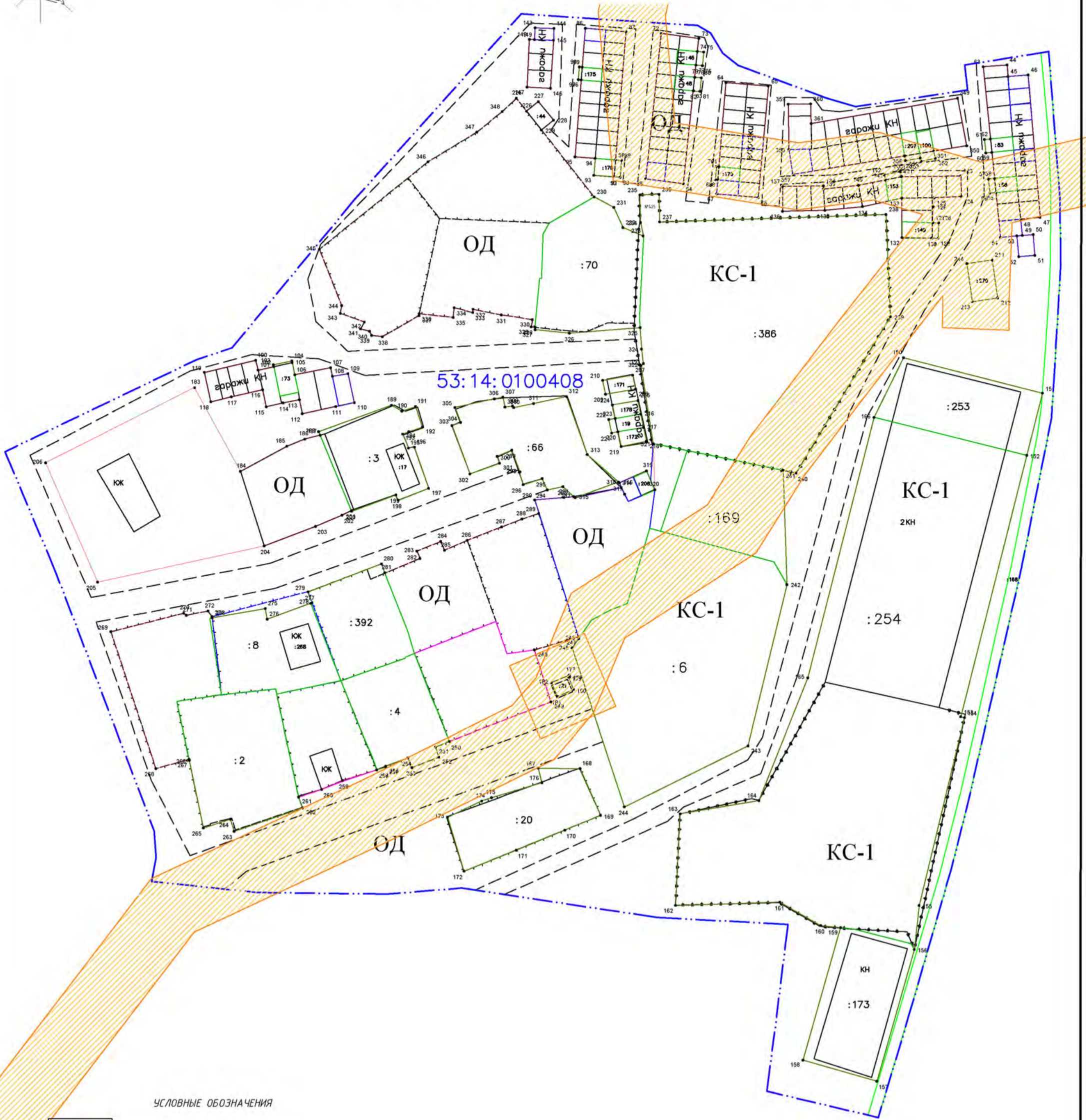
53:14:0100408:127 – кадастровые номера существующих участков

- ОД** – Зона обслуживания населения
- КС-1** – Производственная зона, коммунально-складская

				Постановление Администрации Пестовского муниципального района Новгородской области от 08.10.2020 № 1219					
				Проект межевания территории элемента планировочной структуры квартала 53:14:0100408, расположенного по адресу: Российская Федерация, Новгородская область, Пестовский муниципальный район, Пестовское городское поселение, Город Пестово.					
Изм.	Кол.	Лист	№ док.	Подпись	Дата	Проект межевания Материалы по обоснованию	Страница	Лист	Листов
Науч. рук.		ГАП	Кизим А.А.		08.21		ПМ	1	3
Разработал		Кизим А.А.			08.21				
Н. контр.									
Чертеж границ существующих земельных участков М 1:2000							ИП Кизим Анна Алексеевна		



Чертеж границ зон с особыми условиями использования территорий



УСЛОВНЫЕ ОБОЗНАЧЕНИЯ

- Граница проектирования
- Устанавливаемые красные линии
- Границы существующих земельных участков
- 53:14:0100408:127 – кадастровые номера существующих участков
- ОД** – Зона обслуживания населения
- КС-1** – Производственная зона, коммунально-складская
- Зона действия охранной зоны сетей электроснабжения

Примечание:

На территории проектирования отсутствуют:


- объекты культурного наследия,
- охраняемые природные территории

Постановление Администрации Пестовского муниципального района Новгородской области от 08.10.2020 № 1219				
Проект межевания территории элемента планировочной структуры квартала 53:14:0100408, расположенного по адресу: Российская Федерация, Новгородская область, Пестовский муниципальный район, Пестовское городское поселение, Город Пестово.				
Изм.	Кол.	Лист	№ док.	Подпись
Науч. рук.		Кизим А.А.		08.21
ГАП		Кизим А.А.		08.21
Разработал		Кизим А.А.		08.21
Н. контр.				
Проект межевания Материалы по обоснованию			Страница	Лист
			ПМ	2
				Листов
				3
Чертеж границ зон с особыми условиями использования территорий М 1:2000				ИП Кизим Анна Алексеевна

Чертеж местоположения существующих объектов капитального строительства



УСЛОВНЫЕ ОБОЗНАЧЕНИЯ

-  Граница проектирования
-  Устанавливаемые красные линии
-  Границы существующих земельных участков
- 53:14:0100408:127 – кадастровые номера существующих участков
- 53:14:0100408:427 – Кадастровые номера существующих объектов капитального строительства
-  – Существующие объекты капитального строительства
-  – Зона обслуживания населения
-  – Производственная зона, коммунально-складская

				Постановление Администрации Пестовского муниципального района Новгородской области от 08.10.2020 № 1219					
				Проект межевания территории элемента планировочной структуры квартала 53:14:0100408, расположенного по адресу: Российская Федерация, Новгородская область, Пестовский муниципальный район, Пестовское городское поселение, Город Пестово.					
Изм.	Кол.	Лист	№ док.	Подпись	Дата	Проект межевания Материалы по обоснованию	Страница	Лист	Листов
Науч. рук.		ГАП	Кизим А.А.		08.21		ПМ	3	3
Разработал		Кизим А.А.			08.21				
Н. контр.									
Чертеж местоположения существующих объектов капитального строительства							ИП Кизим Анна Алексеевна		
М 1:2000									