



Российская Федерация  
Новгородская область

## АДМИНИСТРАЦИЯ ПЕСТОВСКОГО МУНИЦИПАЛЬНОГО РАЙОНА

### ПОСТАНОВЛЕНИЕ

от 08.12.2020 № 1520  
г. Пестово

О разрешении на подготовку  
документации по планировке  
территории

В соответствии с Градостроительным кодексом Российской Федерации, статьёй 14 Федерального закона от 6 октября 2003 года № 131-ФЗ «Об общих принципах организации местного самоуправления в Российской Федерации», на основании заявления общества с ограниченной ответственностью «Группа компаний «УЛК», зарегистрированного по адресу: Архангельская область, Устьянский район, рабочий посёлок Октябрьский, ул. Заводская, д. 17, 1  
ПОСТАНОВЛЯЮ:

1. Разрешить обществу с ограниченной ответственностью «Группа компаний «УЛК» подготовку документации по планировке территории (проект планировки и проект межевания территории) в границах элемента планировочной структуры кадастрового квартала 53:14:0100121.

2. Опубликовать постановление в муниципальной газете «Информационный вестник Пестовского муниципального района» и разместить на официальном сайте Администрации муниципального района в информационно-телекоммуникационной сети Интернет.

Глава  
муниципального района **Д.В. Иванов**





Индивидуальный предприниматель  
**Кизим Анна Алексеевна**

Договор № 61/20-ПМТ-МП от 18.12.2020г.

**Заказчик: ООО «ГРУППА КОМПАНИЙ «УЛК»**

## **Документация по планировке территории**

**Проект планировки совмещенный с проектом межевания территории кадастрового квартала 53:14:0100121 с целью выделения элементов планировочной структуры, установления границ территорий общего пользования, границ зон планируемого размещения объектов капитального строительства, определения характеристик и очередности планируемого развития территории**

## **ПРОЕКТ ПЛАНИРОВКИ ТЕРРИТОРИИ**

### **ОСНОВНАЯ ЧАТЬ**

**Том 1**

**2021**



Индивидуальный предприниматель  
**Кизим Анна Алексеевна**

Договор № 61/20-ПМТ-МП от 18.12.2020г.

**Заказчик: ООО «ГРУППА КОМПАНИЙ «УЛК»**

## **Документация по планировке территории**

**Проект планировки совмещенный с проектом межевания территории кадастрового квартала 53:14:0100121 с целью выделения элементов планировочной структуры, установления границ территорий общего пользования, границ зон планируемого размещения объектов капитального строительства, определения характеристик и очередности планируемого развития территории**

## **ПРОЕКТ ПЛАНИРОВКИ ТЕРРИТОРИИ**

### **ОСНОВНАЯ ЧАСТЬ**

**Том 1**

Индивидуальный предприниматель

А.А. Кизим

**2021**

## СОДЕРЖАНИЕ

ВВЕДЕНИЕ..... 5

### Основная часть.

1. Положение о размещении объектов капитального строительства, характеристиках планируемого развития территории и характеристиках развития систем социального, транспортного обслуживания и инженерно-технического обеспечения, необходимых для развития территории .....7

### Графическая часть

1. Чертеж красных линий
2. Чертеж границ существующих и план элементов планировочной структуры
3. Чертеж границ зон планируемого размещения объектов капитального строительства

Взам. инв. №		Подп. и Дата		Договор № 61/20-ПМТ-МП от 18.12.2020г.								
Инв. № подл.	Изм.	Колуч.	Лист	№док.	Подп.	Дата	Проект планировки территории Основная часть  <b>ИП Кизим А.А.</b>					
	Разраб.	Кизим А.А.								Стадия	Лист	Листов
	Проверил	Кизим А.А.								П	1	
	ГИП	Кизим А.А.			04.2021							

## ОБЩИЙ СОСТАВ ПРОЕКТА

### Том 1. ПРОЕКТ ПЛАНИРОВКИ ТЕРРИТОРИИ: ОСНОВНАЯ ЧАСТЬ

<b>Раздел 1</b>	<b>Графическая часть.</b>	
Лист 1	Чертёж красных линий	М 1:5000
Лист 2	Чертеж границ существующих и план элементов планировочной структуры	М 1: 5000
Лист 3	Чертеж границ зон планируемого размещения объектов капитального строительства	М 1:5000
<b>Раздел 2</b>	Положение о размещении объектов капитального строительства, характеристиках планируемого развития территории и характеристиках развития систем социального, транспортного обслуживания и инженерно-технического обеспечения, необходимых для развития территории	

### Том 2. ПРОЕКТ ПЛАНИРОВКИ ТЕРРИТОРИИ: МАТЕРИАЛЫ ПО ОБОСНОВАНИЮ

<b>Раздел 3</b>	<b>Графическая часть.</b>	
Лист 1	Схема расположения элемента планировочной структуры	М 1:5 000
Лист 2	Схема использования территории в период подготовки проекта планировки территории	М 1:5000
Лист 3	Схема организации улично-дорожной сети и движения транспорта	М 1:5000
Лист 4	Схема вертикальной планировки и инженерной подготовки территории	М 1:5000
Лист 5	Схема границ зон с особыми условиями использования территорий, границ территорий, подверженных риску возникновения чрезвычайных ситуаций природного и техногенного характера	М 1:5000
Лист 6	Схема конструктивных и планировочных решений	М 1:5000
<b>Раздел 4</b>	<b>Пояснительная записка.</b>	

### Том 3. ПРОЕКТ МЕЖЕВАНИЯ: ОСНОВНАЯ ЧАСТЬ

<b>Раздел 5</b>	<b>Графическая часть.*</b>	
Лист 1	Чертеж границ планируемых и существующих элементов планировочной структуры	М 1:5000
Лист 2	Чертеж красных линий и линий отступа от красных линий	М 1:5000
Лист 3	Чертеж границ образуемых земельных участков	М 1:5000
<b>Раздел 6</b>	<b>Пояснительная записка.</b>	

### Том 4. ПРОЕКТ МЕЖЕВАНИЯ: МАТЕРИАЛЫ ПО ОБОСНОВАНИЮ

<b>Раздел 7</b>	<b>Графическая часть.*</b>	
Лист 1	Чертёж границ существующих земельных участков	М 1:5000
Лист 2	Чертеж границ зон с особыми условиями использования территории	М 1:5000
Лист 3	Чертеж, местоположения существующих объектов капитального строительства	М 1:5000
	CD-диск с электронной версией	

\* Примечание:

Чертежи границ особо охраняемых природных территорий, границ объектов культурного наследия в составе проекта планировки и межевания не разрабатывались в связи с отсутствием особо охраняемых природных территорий, объектов культурного наследия в границах территории проектирования.

Взам. инв. №	
Подп. и дата	
Инв. № подл.	

Изм.	Колуч.	Лист	№ док.	Подп.	Дата

Договор № 61/20-ПМТ-МП от 18.12.2020г. – ПЗ

Лист

## Введение

Документация по планировке территории (Проект планировки совмещенный с проектом межевания территории кадастрового квартала 53:14:0100121 с целью выделения элементов планировочной структуры, установления границ территорий общего пользования, границ зон планируемого размещения объектов капитального строительства, определения характеристик и очередности планируемого развития территории) города Пестово Пестовского городского поселения Пестовского муниципального района Новгородской области разработана в 2021г. Индивидуальным предпринимателем Кизим Анной Алексеевной на основании Договора от 18 декабря 2020 г. № 61/20-ПМТ-МП, заключенного между ИП Кизим А.А. и ООО «ГРУППА КОМПАНИЙ «УЛК» в соответствии с заявкой.

Основанием для разработки документации является Постановление Администрации Пестовского муниципального района Новгородской области от 08.12.2020 № 1520 «О разрешении на подготовку документации по планировке территории».

Проект планировки, совмещенный с проектом межевания территории разработан в соответствии с:

- Градостроительный кодекс РФ;
- Земельный кодекс РФ;
- Федеральным законом от 06.10.2003 г. № 131-ФЗ «Об общих принципах организации местного самоуправления в Российской Федерации»;
- Генеральным планом Пестовского городского поселения (утвержден решением Совета депутатов Пестовского городского поселения от 24.01.2012г. № 88);
- Правилами землепользования и застройки Пестовского городского поселения (утвержденными Решением Совета депутатов Пестовского городского поселения №96 от 01.03.2012 (в редакции Решений от 15.11.2016 №82, от 01.03.2018 №136 от 28.09.2018 №152, от 29.11.2018 №162, от 30.04.2019 №181, от 25.02.2020 № 205);
- Нормативами градостроительного проектирования Пестовского городского поселения (утверждены решением Совета депутатов Пестовского городского поселения от 30.10.2017г. №120);
- Постановлением Администрации Пестовского муниципального района Новгородской области от 08.12.2020 № 1520 «О разрешении на подготовку документации по планировке территории»;
- СП 37.13330.2012 «Промышленный транспорт»;
- СП 18.13330.2010 «Генеральные планы промышленных предприятий»;
- СНиП 2.05.02-85 «Автомобильные дороги»;
- СанПиН 2.2.1/2.1.1.1200-03 «Санитарно-защитные зоны и санитарная классификация предприятий, сооружений и иных объектов»
- СП 42.13330.2016. Свод правил. Градостроительство. Планировка и застройка городских и сельских поселений. Актуализированная редакция СНиП 2.07.01-89\*.
- Кадастровый план территорий кадастрового квартала 53:14:0100121
- Топографическая съемка м 1:500, выполненная ИП Кизим А.А.» в январе 2021 года.

Подготовка проекта планировки территории осуществляется для выделения элементов планировочной структуры, установления параметров планируемого развития элементов планировочной структуры, зон планируемого размещения объектов федерального значения, объектов регионального значения, объектов местного значения.

Проект планировки территории состоит из основной части, которая подлежит утверждению, и материалов по ее обоснованию.

Договор № 61/20-ПМТ-МП от 18.12.2020г.– ПЗ

Лист

Изм.	Колуч.	Лист	№док.	Подп.	Дата

Индв. № подл.	Подп. и дата	Взам. инв. №
---------------	--------------	--------------

В соответствии с ч.1 ст.42 Градостроительного кодекса РФ подготовка проектов планировки территории осуществляется для выделения элементов планировочной структуры, установления границ территорий общего пользования, границ зон планируемого размещения объектов капитального строительства, определения характеристик и очередности планируемого развития территории.

В соответствии со ст.42 Градостроительного кодекса РФ проект планировки территории состоит из основной части, которая подлежит утверждению, и материалов по ее обоснованию.

Основная часть проекта планировки территории включает в себя:

1) чертеж или чертежи планировки территории, на которых отображаются:

- а) красные линии;
- б) границы существующих и планируемых элементов планировочной структуры;
- в) границы зон планируемого размещения объектов капитального строительства;

2) положение о характеристиках планируемого развития территории, в том числе о плотности и параметрах застройки территории (в пределах, установленных градостроительным регламентом), о характеристиках объектов капитального строительства жилого, производственного, общественно-делового и иного назначения и необходимых для функционирования таких объектов и обеспечения жизнедеятельности граждан объектов коммунальной, транспортной, социальной инфраструктур, в том числе объектов, включенных в программы комплексного развития систем коммунальной инфраструктуры, программы комплексного развития транспортной инфраструктуры, программы комплексного развития социальной инфраструктуры и необходимых для развития территории в границах элемента планировочной структуры. Для зон планируемого размещения объектов федерального значения, объектов регионального значения, объектов местного значения в такое положение включаются сведения о плотности и параметрах застройки территории, необходимые для размещения указанных объектов, а также в целях согласования проекта планировки территории в соответствии с [частью 12.7 статьи 45](#) настоящего ГрК РФ информация о планируемых мероприятиях по обеспечению сохранения применительно к территориальным зонам, в которых планируется размещение указанных объектов, фактических показателей обеспеченности территории объектами коммунальной, транспортной, социальной инфраструктур и фактических показателей территориальной доступности таких объектов для населения;

3) положения об очередности планируемого развития территории, содержащие этапы проектирования, строительства, реконструкции объектов капитального строительства жилого, производственного, общественно-делового и иного назначения и этапы строительства, реконструкции необходимых для функционирования таких объектов и обеспечения жизнедеятельности граждан объектов коммунальной, транспортной, социальной инфраструктур, в том числе объектов, включенных в программы комплексного развития систем коммунальной инфраструктуры, программы комплексного развития транспортной инфраструктуры, программы комплексного развития социальной инфраструктуры.

Изн. № подл.	Подп. и дата	Взам. инв. №

Изм.	Колуч.	Лист	№ док.	Подп.	Дата

Договор № 61/20-ПМТ-МП от 18.12.2020г. – ПЗ

Лист

## ПОЛОЖЕНИЕ

### о размещении объектов капитального строительства, характеристиках планируемого развития территории и характеристиках развития систем социального, транспортного обслуживания и инженерно-технического обеспечения, необходимых для развития территории

Документация по планировке территории (Проект планировки совмещенный с проектом межевания территории кадастрового квартала 53:14:0100121 с целью выделения элементов планировочной структуры, установления границ территорий общего пользования, границ зон планируемого размещения объектов капитального строительства, определения характеристик и очередности планируемого развития территории) города Пестово Пестовского городского поселения Пестовского муниципального района Новгородской области, с целью:

- обеспечение устойчивого развития территории и установление границ земельных участков и публичных сервитутов:

- выделения элементов планировочной структуры;

- определения характеристик и очередности планируемого развития территории;

- установление границ участков территорий общего пользования;

- установление границ зон планируемого размещения объектов капитального строительства регионального и федерального или местного значения;

- утверждение красных линий

1. Границы проектирования:

В пределах кадастрового квартала 53:14:0100121

2. Характеристики планируемого развития территории.

№ п/п	Параметры	Единица измерения	Количество
1	Площадь территории проектирования	м <sup>2</sup>	615888
1.1	Площадь формируемых земельных участков	м <sup>2</sup>	133321,00
1.2	Площадь земельных участков стоящих на ГКУ	м <sup>2</sup>	482567,00

На рассматриваемой территории проектирования не предусматривается размещения объектов капитального строительства федерального и регионального значения.

На территории проектирования отсутствуют объекты культурного наследия и особо охраняемые природные территории.

В соответствии с правилами землепользования и застройки Пестовского городского поселения территория проектирования расположена в: Зоне обслуживания населения (буквенное обозначение ОД), Производственной зоне (буквенное обозначение П-1, буквенное обозначение КС-1), Зоне железнодорожного транспорта (буквенное обозначение Т-2). На основании ч.4 ст.36 Градостроительного кодекса РФ действие градостроительного регламента не распространяется на земельные участки в границах территорий общего пользования.

Взам. инв. №
Подп. и дата
Инв. № подл.

Изм.	Колуч.	Лист	№ док.	Подп.	Дата
------	--------	------	--------	-------	------

Договор № 61/20-ПМТ-МП от 18.12.2020г. – ПЗ

Лист



Функциональная организация территории выполнена с учетом отраслевых характеристик предприятий, санитарно-гигиенических, противопожарных и других требований, а также комплексности строительства.

На территории планировочной структуры устанавливаются зоны размещения объектов капитального строительства.

Основные функциональные зоны объектов проектируемой территории:

1. Зона обслуживания населения;
2. Производственной зона;
3. Зона железнодорожного транспорта

Размеры и конфигурация зон образованы с учетом данных сведений единого государственного реестра недвижимости, учитывая использование земельных участков, их границы, а также конфигурацию существующих красных линий.

Транспортно-планировочная структура площадки обеспечивает взаимосвязь с улично-дорожной сетью г. Пестово.

Улично-дорожная сеть на территории планировки к настоящему времени, в основном, сложилась и сформировалась.

Категории дорог и улиц, принятые в документации по планировке территории:

- улицы местного значения в жилой застройке;
- проезд

Материал покрытия дорог – усовершенствованный асфальтобетон.

3. Характеристика планируемого развития системы социального обслуживания территории - развитие не предусматривается

4. Характеристики развития систем транспортного обслуживания территории – развитие предусматривается. Строительство линейного объекта – железнодорожный путь.

5. Характеристика развития систем инженерно-технического обеспечения территории:

Водоснабжение – развитие не предусматривается.

Водоотведение – развитие не предусматривается.

Теплоснабжение – развитие не предусматривается.

Газификация - развитие не предусматривается.

Электроснабжение – развитие не предусматривается.

Обоснование очередности планируемого развития территории, содержащие этапы проектирования, строительства, реконструкции объектов капитального строительства жилого, производственного, общественно-делового и иного назначения и этапы строительства, реконструкции необходимых для функционирования таких объектов и обеспечения жизнедеятельности граждан объектов коммунальной, транспортной, социальной инфраструктур, в том числе объектов, включенных в программы комплексного развития систем коммунальной инфраструктуры, программы комплексного развития транспортной инфраструктуры, программы комплексного развития социальной инфраструктуры следует определять на последующих стадиях проектирования.

6. Параметры застройки указаны в таблице 1.

Изм. № подл.	Подп. и дата	Взам. инв. №
--------------	--------------	--------------

Изм.	Колуч.	Лист	№ док.	Подп.	Дата
------	--------	------	--------	-------	------

Кадастровый или условный номер земельного участка	Адрес	Площадь согласно сведениям ГКН, кв.м.	Категория земель	Вид разрешенного использования	Существующее положение
53:14:0100121:4	Новгородская область, Пестовский р-н, г Пестово, Пестовское городское поселение, ул Гоголя, д 10	1734 +/-15	Земли населенных пунктов	для ведения личного подсобного хозяйства	Границы установлены
53:14:0100121:5	Местоположение установлено относительно ориентира, расположенного за пределами участка. Почтовый адрес ориентира: Новгородская область, Пестовский р-н, г Пестово, Пестовское городское поселение, ул Гоголя, д 8	1080	Земли населенных пунктов	для ведения личного подсобного хозяйства	Границы не установлены
53:14:0100121:6	Новгородская область, Пестовский р-н, г Пестово, Пестовское городское поселение, ул Гоголя, д 6	906	Земли населенных пунктов	для ведения подсобного хозяйства	Границы не установлены
53:14:0100121:7	Местоположение установлено относительно ориентира, расположенного за пределами участка. Почтовый адрес ориентира: Новгородская область, Пестовский р-н, г Пестово, ул Гоголя, д 4	545 +/-8	Земли населенных пунктов	для ведения подсобного хозяйства	Границы установлены
53:14:0100121:8	Новгородская область, Пестовский р-н, г Пестово, Пестовское городское поселение, ул Гоголя, д 2	1162 +/-12	Земли населенных пунктов	для ведения личного подсобного хозяйства	Границы установлены
53:14:0100121:9	Местоположение установлено относительно ориентира, расположенного за пределами участка. Почтовый адрес ориентира: Новгородская область, Пестовский р-н, г Пестово, Пестовское городское поселение, ул Гоголя, д 2А	634 +/-9	Земли населенных пунктов	для эксплуатации магазина	Границы установлены
53:14:0100121:10	Новгородская область, Пестовский р-н, г Пестово, ул Гоголя, д 14	2250	Земли населенных пунктов	под жилую застройку - малоэтажную	Границы не установлены
53:14:0100121:11	Новгородская область, Пестовский р-н, г Пестово, ул Гоголя, д 16	2170	Земли населенных пунктов	под жилую застройку - малоэтажную	Границы не установлены
53:14:0100121:12	Местоположение установлено относительно ориентира, располо-	659	Земли населенных пунктов	для ведения личного подсобного хозяйства	Границы не установлены

Взам. инв. №	
Подп. и дата	
Инв. № подл.	

Изм.	Колуч.	Лист	№ док.	Подп.	Дата
------	--------	------	--------	-------	------

Договор № 61/20-ПМТ-МП от 18.12.2020г. – ПЗ

Лист

	женного за пределами участка. Почтовый адрес ориентира: Новгородская область, Пестовский р-н, г Пестово, тер Пестовское городское поселение, ул Гоголя, д 18				
53:14:0100121:13	Новгородская область, Пестовский р-н, г Пестово, Пестовское городское поселение, ул Гоголя, д 18а	1186 +/-12	Земли населенных пунктов	дома квартирного типа до 3 этажей (включительно), (с земельными участками при квартирах или без участков)	Границы установлены
53:14:0100121:14	Местоположение установлено относительно ориентира, расположенного за пределами участка. Почтовый адрес ориентира: Новгородская область, Пестовский р-н, г Пестово, Пестовское городское поселение, ул Гоголя, д 20	951	Земли населенных пунктов	для ведения личного подсобного хозяйства	Границы не установлены
53:14:0100121:15	Новгородская область, Пестовский р-н, г Пестово, ул Набережная, д 32Г	824	Земли населенных пунктов	для ведения личного подсобного хозяйства	Границы не установлены
53:14:0100121:17	Новгородская область, Пестовский р-н, г Пестово, ул Заводская, 20	2340	Земли населенных пунктов	для производственных целей	Границы не установлены
53:14:0100121:18 (Граница участка многоконтурная. Количество контуров - 2)	Новгородская область, Пестовский р-н, г Пестово, ул Заводская, д 13	490 +/-8	Земли населенных пунктов	для эксплуатации объектов водоснабжения, насосных и канализационных станций, котельных	Границы установлены
53:14:0100121:19	174510, Новгородская область, Пестовский р-н, г Пестово, ул Набережная, д 6	286 +/-6	Земли населенных пунктов	для производственных целей	Границы установлены
53:14:0100121:21	Местоположение установлено относительно ориентира, расположенного в границах участка. Ориентир Роспечать. Почтовый адрес ориентира: Новгородская область, Пестовский р-н, г Пестово, ул Заводская	13	Земли населенных пунктов	для эксплуатации киосков по продаже газетно-журнальной продукции	Границы не установлены
53:14:0100121:22	Местоположение установлено относительно ориентира, расположенного за пределами участка. Почтовый адрес ориентира: Новгородская область, Пестовский р-н, г Пестово, ул Заводская,	1637	Земли населенных пунктов	для ведения подсобного хозяйства	Границы не установлены

Индв. № подл.	Подп. и дата	Взам. инв. №

Изм.	Кол.уч.	Лист	№ док.	Подп.	Дата

Договор № 61/20-ПМТ-МП от 18.12.2020г. – ПЗ

	14				
53:14:0100121:24	Новгородская область, Пестовский р-н, г Пестово, тер Пестовское городское поселение, ул Заводская, 16	2761 +/-18	Земли населенных пунктов	для производственных целей	Границы установлены
53:14:0100121:25	Новгородская область, Пестовский р-н, г Пестово, пер Заводской, д 6	1284 +/-13	Земли населенных пунктов	для ведения подсобного хозяйства	Границы установлены
53:14:0100121:26	Новгородская область, Пестовский р-н, г Пестово, Пестовское городское поселение, ул Заводская, д 10а	789 +/-20	Земли населенных пунктов	для эксплуатации административного здания	Границы установлены
53:14:0100121:27	Местоположение установлено относительно ориентира, расположенного за пределами участка. Почтовый адрес ориентира: Новгородская область, Пестовский р-н, г Пестово, ул Набережная, д 2	2382	Земли населенных пунктов	для ведения личного подсобного хозяйства	Границы не установлены
53:14:0100121:28	Местоположение установлено относительно ориентира, расположенного за пределами участка. Почтовый адрес ориентира: Новгородская область, Пестовский р-н, г Пестово, ул Набережная, д 4	2550 +/-18	Земли населенных пунктов	для ведения личного подсобного хозяйства	Границы установлены
53:14:0100121:29	Новгородская область, Пестовский р-н, г Пестово, ул Набережная, д 6	1050	Земли населенных пунктов	для ведения личного подсобного хозяйства	Границы не установлены
53:14:0100121:30	174510, Новгородская область, Пестовский р-н, г Пестово, ул Набережная, д 8	1410 +/-10	Земли населенных пунктов	для ведения личного подсобного хозяйства	Границы установлены
53:14:0100121:31	Новгородская область, Пестовский р-н, г Пестово, ул Набережная, д 10	1073	Земли населенных пунктов	для ведения личного подсобного хозяйства	Границы не установлены
53:14:0100121:32	Местоположение установлено относительно ориентира, расположенного за пределами участка. Почтовый адрес ориентира: Новгородская область, Пестовский р-н, г Пестово, тер Пестовское городское поселение, ул Набережная, д 10а	691	Земли населенных пунктов	под жилую застройку - малоэтажную	Границы не установлены
53:14:0100121:34	Новгородская область, Пестовский р-н, г Пестово, ул Набережная, д 10а	691	Земли населенных пунктов	под жилую застройку - малоэтажную	Границы не установлены

Инд. № подл.	Подп. и дата	Взам. инв. №

	ство, ул Набережная, д 10а		тов	этажную	
53:14:0100121:35	Местоположение установлено относительно ориентира, расположенного за пределами участка. Почтовый адрес ориентира: Новгородская область, Пестовский р-н, г Пестово, ул Набережная, д 14	957	Земли населенных пунктов	для ведения подсобного хозяйства	Границы не установлены
53:14:0100121:36	Новгородская область, Пестовский р-н, г Пестово, ул Набережная, д 16	948 +/-11	Земли населенных пунктов	для возведения жилого одноэтажного деревянно-рубленого дома	Границы установлены
53:14:0100121:37	Местоположение установлено относительно ориентира, расположенного за пределами участка. Почтовый адрес ориентира: Новгородская область, Пестовский р-н, г Пестово, ул Набережная, д 18	1278 +/-13	Земли населенных пунктов	для ведения личного подсобного хозяйства	Границы установлены
53:14:0100121:42	Местоположение установлено относительно ориентира, расположенного за пределами участка. Почтовый адрес ориентира: Новгородская область, Пестовский р-н, г Пестово, Пестовское городское поселение, ул Набережная, д 20	972	Земли населенных пунктов	для личного подсобного хозяйства	Границы не установлены
53:14:0100121:43	Местоположение установлено относительно ориентира, расположенного за пределами участка. Почтовый адрес ориентира: Новгородская область, Пестовский р-н, г Пестово, ул Набережная, д 20А	537	Земли населенных пунктов	под жилую застройку - малоэтажную	Границы не установлены
53:14:0100121:44	Новгородская область, Пестовский р-н, г Пестово, ул Набережная, д 20в	543	Земли населенных пунктов	для ведения личного подсобного хозяйства	Границы не установлены
53:14:0100121:45	Новгородская область, Пестовский р-н, г Пестово, с Пестовское городское поселение, ул Заводская, д 13	240390 +/-172	Земли населенных пунктов	для производственных целей	Границы установлены
53:14:0100121:46	Местоположение установлено относительно ориентира, расположенного за пределами участка.	628	Земли населенных пунктов	под жилую застройку - малоэтажную	Границы не установлены

Изм.	Колуч.	Лист	№ док.	Подп.	Дата
Изн. № подл.	Подп. и дата	Взам. инв. №			

Договор № 61/20-ПМТ-МП от 18.12.2020г. – ПЗ

	Почтовый адрес ориентира: Новгородская область, Пестовский р-н, г Пестово, ул Набережная, 20-Б				
53:14:0100121:47	Новгородская область, Пестовский р-н, г Пестово, ул Почтовая, д 21-Б	345 +/-7	Земли населенных пунктов	для эксплуатации магазина-павильона	Границы установлены
53:14:0100121:48	174510, Новгородская область, Пестовский р-н, г Пестово, ул Почтовая	1107 +/-12	Земли населенных пунктов	для ведения личного подсобного хозяйства	Границы установлены
53:14:0100121:50	174510, Новгородская область, Пестовский р-н, г Пестово, ул Почтовая, д 19А	724 +/-9	Земли населенных пунктов	для ведения личного подсобного хозяйства	Границы установлены
53:14:0100121:51	Новгородская область, Пестовский р-н, г Пестово, тер Пестовское городское поселение, ул Железнодорожная, гараж 12	30	Земли населенных пунктов	для эксплуатации и содержания гаража	Границы не установлены
53:14:0100121:52	Новгородская область, Пестовский р-н, г Пестово, ул Железнодорожная	30	Земли населенных пунктов	для эксплуатации и содержания гаража	Границы не установлены
53:14:0100121:53	Новгородская область, Пестовский р-н, г Пестово, ул Железнодорожная	30	Земли населенных пунктов	для эксплуатации и содержания гаража	Границы не установлены
53:14:0100121:54	174510, Новгородская область, Пестовский р-н, г Пестово, ул Железнодорожная	36	Земли населенных пунктов	для эксплуатации и содержания гаража	Границы не установлены
53:14:0100121:55	Новгородская область, Пестовский р-н, г Пестово, ул Железнодорожная	30	Земли населенных пунктов	для эксплуатации и содержания гаража	Границы не установлены
53:14:0100121:56	Новгородская область, Пестовский р-н, г Пестово, ул Железнодорожная	30	Земли населенных пунктов	для эксплуатации и содержания гаража	Границы не установлены
53:14:0100121:57	Новгородская область, Пестовский р-н, г Пестово, ул Железнодорожная	30	Земли населенных пунктов	для эксплуатации и содержания гаража	Границы не установлены
53:14:0100121:58	Новгородская область, Пестовский р-н, г Пестово, Пестовское городское поселение, ул Железнодорожная, гараж 19	30	Земли населенных пунктов	под строительство индивидуального типового кирпичного гаража	Границы не установлены
53:14:0100121:59	Новгородская область, Пестовский р-н, г Пестово, ул Железнодорожная	30	Земли населенных пунктов	для эксплуатации и содержания гаража	Границы не установлены
53:14:0100121:60	Новгородская область, Пестовский р-н, г Пестово, ул Железнодорожная	30	Земли населенных пунктов	для эксплуатации и содержания гаража	Границы не установлены

Изм. № подл.	Подп. и дата	Взам. инв. №

Изм.	Кол.уч.	Лист	№ док.	Подп.	Дата

Договор № 61/20-ПМТ-МП от 18.12.2020г. – ПЗ

	рожная				
53:14:0100121:61	Местоположение установлено относительно ориентира, расположенного за пределами участка. Почтовый адрес ориентира: Новгородская область, Пестовский р-н, г Пестово, ул Железнодорожная, гараж 22	36 +/-2	Земли населенных пунктов	для эксплуатации и содержания гаража	Границы установлены
53:14:0100121:62	Новгородская область, Пестовский р-н, г Пестово, Пестовское городское поселение, ул Железнодорожная, гараж 23	45	Земли населенных пунктов	для строительства гаража	Границы не установлены
53:14:0100121:63	Местоположение установлено относительно ориентира, расположенного за пределами участка. Почтовый адрес ориентира: Новгородская область, Пестовский р-н, г Пестово, ул Железнодорожная	30	Земли населенных пунктов	для эксплуатации и содержания гаража	Границы не установлены
53:14:0100121:64	Новгородская область, Пестовский р-н, г Пестово, ул Железнодорожная	30	Земли населенных пунктов	для эксплуатации и содержания гаража	Границы не установлены
53:14:0100121:65	Новгородская область, Пестовский р-н, г Пестово, ул Железнодорожная	30	Земли населенных пунктов	для эксплуатации и содержания гаража	Границы не установлены
53:14:0100121:66	Новгородская область, Пестовский р-н, г Пестово, тер Пестовское городское поселение, ул Железнодорожная, гараж 27	30	Земли населенных пунктов	для эксплуатации и содержания гаража	Границы не установлены
53:14:0100121:67	Новгородская область, Пестовский р-н, г Пестово, ул Железнодорожная	30	Земли населенных пунктов	для эксплуатации и содержания гаража	Границы не установлены
53:14:0100121:68	Новгородская область, Пестовский р-н, г Пестово, ул Железнодорожная	30	Земли населенных пунктов	для эксплуатации и содержания гаража	Границы не установлены
53:14:0100121:69	174510, Новгородская область, Пестовский р-н, г Пестово, ул Железнодорожная	36	Земли населенных пунктов	для эксплуатации и содержания гаража	Границы не установлены
53:14:0100121:70	Новгородская область, Пестовский р-н, г Пестово, ул Железнодорожная	30	Земли населенных пунктов	для эксплуатации и содержания гаража	Границы не установлены
53:14:0100121:71	Новгородская область, Пестовский р-н, г Пестово, ул Железнодорожная	30	Земли населенных пунктов	для эксплуатации и содержания гаража	Границы не установлены

Изм. № подл.	Подп. и дата	Взам. инв. №

Изм.	Кол.уч.	Лист	№ док.	Подп.	Дата

Договор № 61/20-ПМТ-МП от 18.12.2020г. – ПЗ

Лист

53:14:0100121:72	Новгородская область, Пестовский р-н, г Пестово, ул Железнодорожная	30	Земли населенных пунктов	для эксплуатации и содержания гаража	Границы не установлены
53:14:0100121:73	Новгородская область, Пестовский р-н, г Пестово, ул Железнодорожная	30	Земли населенных пунктов	для эксплуатации и содержания гаража	Границы не установлены
53:14:0100121:74	Новгородская область, Пестовский р-н, г Пестово, ул Железнодорожная	30	Земли населенных пунктов	под строительство индивидуальных типовых кирпичных гаражей	Границы не установлены
53:14:0100121:75	Новгородская область, Пестовский р-н, г Пестово, ул Железнодорожная	30	Земли населенных пунктов	для эксплуатации и содержания гаража	Границы не установлены
53:14:0100121:76	Новгородская область, Пестовский р-н, тер Пестовское городское поселение, г Пестово, ул Железнодорожная	30	Земли населенных пунктов	для эксплуатации и содержания гаража	Границы не установлены
53:14:0100121:77	Новгородская область, Пестовский р-н, г Пестово, ул Железнодорожная	30	Земли населенных пунктов	для эксплуатации и содержания гаража	Границы не установлены
53:14:0100121:78	174510, Новгородская область, Пестовский р-н, г Пестово, ул Железнодорожная	35	Земли населенных пунктов	для эксплуатации и содержания гаража	Границы не установлены
53:14:0100121:79	Новгородская область, Пестовский р-н, г Пестово, ул Железнодорожная	30	Земли населенных пунктов	для эксплуатации и содержания гаража	Границы не установлены
53:14:0100121:80	Новгородская область, Пестовский р-н, г Пестово, ул Железнодорожная	30	Земли населенных пунктов	для эксплуатации и содержания гаража	Границы не установлены
53:14:0100121:81	Новгородская область, Пестовский р-н, г Пестово, Пестовское городское поселение, ул Железнодорожная, ГСК 42	30	Земли населенных пунктов	для эксплуатации и содержания гаража	Границы не установлены
53:14:0100121:82	Новгородская область, Пестовский р-н, г Пестово, ул Железнодорожная	45	Земли населенных пунктов	для эксплуатации и содержания гаража	Границы не установлены
53:14:0100121:83	Новгородская область, Пестовский р-н, г Пестово, ул Железнодорожная	45	Земли населенных пунктов	для эксплуатации и содержания гаража	Границы не установлены
53:14:0100121:84	Новгородская область, Пестовский р-н, г Пестово, ул Железнодорожная	45	Земли населенных пунктов	для эксплуатации и содержания гаража	Границы не установлены
53:14:0100121:85	Новгородская область, Пестовский р-н, г Пестово, ул Железнодорожная	45	Земли населенных пунктов	для эксплуатации и содержания гаража	Границы не установлены
53:14:0100121:86	Новгородская область,	45	Земли насе-	для эксплуатации и	Границы не

Взам. инв. №	
Подп. и дата	
Инв. № подл.	





	Пестовский р-н, г Пестово, ул Железнодорожная		ленных пунктов	содержания гаража	установлены
53:14:0100121:100	Новгородская область, Пестовский р-н, г Пестово, ул Железнодорожная	45	Земли населенных пунктов	для эксплуатации и содержания гаража	Границы не установлены
53:14:0100121:101	Новгородская область, Пестовский р-н, г Пестово, ул Железнодорожная	45	Земли населенных пунктов	для эксплуатации и содержания гаража	Границы не установлены
53:14:0100121:102	Новгородская область, Пестовский р-н, г Пестово, ул Железнодорожная	34	Земли населенных пунктов	для гаражного строительства	Границы не установлены
53:14:0100121:103	Новгородская область, Пестовский р-н, г Пестово, ул Железнодорожная	47	Земли населенных пунктов	для эксплуатации и содержания гаража	Границы не установлены
53:14:0100121:104	174510, Новгородская область, Пестовский р-н, г Пестово, ул Железнодорожная	36	Земли населенных пунктов	для эксплуатации и содержания гаража	Границы не установлены
53:14:0100121:105	Новгородская область, Пестовский р-н, г Пестово, ул Железнодорожная	36	Земли населенных пунктов	для эксплуатации гаража	Границы не установлены
53:14:0100121:106	Новгородская область, Пестовский р-н, г Пестово, Пестовское городское поселение, ул Железнодорожная, гараж 3	30	Земли населенных пунктов	для эксплуатации и содержания гаража	Границы не установлены
53:14:0100121:107	Новгородская область, Пестовский р-н, г Пестово, ул Железнодорожная	30	Земли населенных пунктов	для эксплуатации и содержания гаража	Границы не установлены
53:14:0100121:108	Новгородская область, Пестовский р-н, г Пестово, ул Железнодорожная	30	Земли населенных пунктов	для эксплуатации и содержания гаража	Границы не установлены
53:14:0100121:109	174510, Новгородская область, Пестовский р-н, г Пестово, ул Железнодорожная	36	Земли населенных пунктов	для эксплуатации и содержания гаража	Границы не установлены
53:14:0100121:110	Новгородская область, Пестовский р-н, г Пестово, ул Железнодорожная	30	Земли населенных пунктов	для эксплуатации и содержания гаража	Границы не установлены
53:14:0100121:111	Новгородская область, Пестовский р-н, г Пестово, ул Железнодорожная	30	Земли населенных пунктов	для эксплуатации и содержания гаража	Границы не установлены
53:14:0100121:112	Новгородская область, Пестовский р-н, г Пестово, ул Железнодорожная	30	Земли населенных пунктов	для эксплуатации и содержания гаража	Границы не установлены
53:14:0100121:113	Новгородская область, Пестовский р-н, г Пестово, ул Железнодорожная	30	Земли населенных пунктов	для эксплуатации и содержания гаража	Границы не установлены

Изн. № подл.	Подп. и дата	Взам. инв. №



	ство		тов	лезнодорожного транспорта	
53:14:0100121:134	Новгородская область, Пестовский р-н, г Пестово, ул Заводская, д 13	17196 +/-46	Земли населенных пунктов	для производственной деятельности	Границы установлены
53:14:0100121:137	Новгородская область, Пестовский р-н, г Пестово, ул Гоголя, 1-А	60 +/-3	Земли населенных пунктов	для размещения и эксплуатации базовой станции сотовой связи БС № 13832 "НО-Пестово, Молокозавод"	Границы установлены
53:14:0100121:138	Местоположение установлено относительно ориентира, расположенного за пределами участка. Почтовый адрес ориентира: Новгородская область, Пестовский р-н, г Пестово, Пестовское городское поселение, ул Заводская, д 18б	789 +/-10	Земли населенных пунктов	для эксплуатации магазина	Границы установлены
53:14:0100121:140	Новгородская область, Пестовский р-н, г Пестовское городское поселение, г Пестово, ул Гоголя, 2Б	80	Земли населенных пунктов	для эксплуатации здания магазина	Границы не установлены
53:14:0100121:141	Новгородская область, Пестовский р-н, г Пестово, тер Пестовское городское поселение, ул Заводская	30	Земли населенных пунктов	для эксплуатации гаража	Границы не установлены
53:14:0100121:142	Новгородская область, Пестовский р-н, г Пестово, ул Заводская, 16	453 +/-8	Земли населенных пунктов	Для общественно-деловых целей (киностудия "Окно")	Границы установлены
53:14:0100121:143	Новгородская область, Пестовский р-н, г Пестово, Пестовское городское поселение, ул Заводская, д 13	1399 +/-26	Земли населенных пунктов	для эксплуатации здания	Границы установлены
53:14:0100121:144	Местоположение установлено относительно ориентира, расположенного за пределами участка. Почтовый адрес ориентира: Новгородская область, Пестовский р-н, г Пестово, ул Заводская	896 +/-21	Земли населенных пунктов	для оборудования открытой стоянки для хранения грузовиков	Границы установлены
53:14:0100121:145	Местоположение установлено относительно ориентира, расположенного за пределами участка. Почтовый адрес ориентира: Новгородская область, Пестовский р-н, г Пестово, ул Заводская, д 13	688 +/-13	Земли населенных пунктов	для эксплуатации здания рубительного узла	Границы установлены

Изм. № подл.	Подп. и дата	Взам. инв. №

Изм.	Кол.уч.	Лист	№ док.	Подп.	Дата

Договор № 61/20-ПМТ-МП от 18.12.2020г. – ПЗ

53:14:0100121:147	Новгородская область, Пестовский р-н, г Пестово, тер Пестовское городское поселение, ул Заводская, д 13	1979 +/-16	Земли населенных пунктов	для эксплуатации здания лесопильного цеха	Границы установлены
53:14:0100121:148	Новгородская область, Пестовский р-н, г Пестово, тер Пестовское городское поселение, ул Заводская	40 +/-2	Земли населенных пунктов	для установки и эксплуатации торгового павильона	Границы установлены
53:14:0100121:149	Новгородская область, Пестовский р-н, г Пестово, Пестовское городское поселение, ул Заводская, д 13а	4819 +/-24	Земли населенных пунктов	для производственных целей	Границы установлены
53:14:0100121:319	Местоположение установлено относительно ориентира, расположенного за пределами участка. Почтовый адрес ориентира: Новгородская область, Пестовский р-н, г Пестово, Пестовское городское поселение, ул Заводская, д 13а	707 +/-9	Земли населенных пунктов	сооружения, коммуникации, объекты инженерной инфраструктуры	Границы установлены
53:14:0100121:320	Местоположение установлено относительно ориентира, расположенного за пределами участка. Почтовый адрес ориентира: Новгородская область, Пестовский р-н, г Пестово, Пестовское городское поселение, ул Заводская, д 13а	1856 +/-15	Земли населенных пунктов	сооружения, коммуникации, объекты инженерной инфраструктуры	Границы установлены
53:14:0100121:321	Местоположение установлено относительно ориентира, расположенного за пределами участка. Почтовый адрес ориентира: Новгородская область, Пестовский р-н, г Пестово, Пестовское городское поселение, ул Заводская, д 13а	1792 +/-15	Земли населенных пунктов	сооружения, коммуникации, объекты инженерной инфраструктуры	Границы установлены
53:14:0100121:323	174511, Новгородская область, Пестовский р-н, г Пестово, Пестовское городское поселение, ул Набережная, д 12	1703 +/-14	Земли населенных пунктов	обслуживание автотранспорта	Границы установлены
53:14:0100121:326	Новгородская область, Пестовский р-н, г Пестово, Пестовское городское поселение, ул Гоголя, д 12	736 +/-9	Земли населенных пунктов	отдельно стоящие односемейные или двухсемейные дома	Границы установлены
53:14:0100121:327	Местоположение установлено относительно	397 +/-7	Земли населенных пунктов	для эксплуатации магазина	Границы установлены
Договор № 61/20-ПМТ-МП от 18.12.2020г. – ПЗ					
					Лист
Изм.	Колуч.	Лист	№ док.	Подп.	Дата

Изм. № подл.	Подп. и дата	Взам. инв. №

	ориентира, расположенного за пределами участка. Почтовый адрес ориентира: Новгородская область, Пестовский р-н, г Пестово, Пестовское городское поселение, ул Гоголя, д 12		тов		
53:14:0100121:328	Новгородская область, Пестовский р-н, г Пестово, Пестовское городское поселение, ул Набережная, д 12	2189 +/-16	Земли населенных пунктов	отдельно стоящие жилые односемейные дома с участками, блокированные жилые дома с участками, многоквартирные жилые дома до 3-х этажей	Границы установлены
53:14:0100121:333	174510, Новгородская область, Пестовский р-н, г Пестово, Пестовское городское поселение, ул Гоголя, д 26	2559 +/-18	Земли населенных пунктов	обслуживание автотранспорта	Границы установлены
53:14:0100121:407	174510, Новгородская область, Пестовский р-н, г Пестово, Пестовское городское поселение, ул Заводская, д 13	420 +/-7	Земли населенных пунктов	автотранспортные предприятия	Границы установлены
53:14:0100121:408	174510, Новгородская область, Пестовский р-н, г Пестово, Пестовское городское поселение, ул Заводская, д 13	2184 +/-16	Земли населенных пунктов	предприятия V класса вредности, санитарно-защитная зона- 50 метров: производства по обработке древесины	Границы установлены
53:14:0100121:412	174510, Новгородская область, Пестовский р-н, г Пестово, Пестовское городское поселение, ул Гоголя	112 +/-4	Земли населенных пунктов	отдельно стоящие односемейные или двухсемейные дома (сады, огороды, теплицы, полисадники, оранжереи, личное подсобное хозяйство)	Границы установлены
53:14:0100121:438	Местоположение установлено относительно ориентира, расположенного за пределами участка. Почтовый адрес ориентира: Новгородская область, Пестовский р-н, г Пестово, ул Железнодорожная	64 +/-3	Земли населенных пунктов	гаражи	Границы установлены
53:14:0100121:439	Местоположение установлено относительно ориентира, расположенного за пределами участка. Почтовый адрес ориентира: Новгородская область, Пестовский р-н, г	9600 +/-34	Земли населенных пунктов	для производственной деятельности	Границы установлены

Индв. № подл.	Подп. и дата	Взам. инв. №

	Пестово, пер Заводской, д 2					
53:14:0100121:440	174510, Новгородская область, Пестовский р-н, г Пестово, ул Гоголя	110 +/-4	Земли населенных пунктов	выставки товаров	Границы установлены	
53:14:0100121:441	Новгородская область, Пестовский р-н, г Пестово, ул Заводская, д 13	887 +/-10	Земли населенных пунктов	строительная промышленность	Границы установлены	
53:14:0100121:449	174510, Новгородская область, Пестовский р-н, г Пестово, Пестовское городское поселение, ул Заводская	11905 +/-38	Земли населенных пунктов	строительная промышленность	Границы установлены	
53:14:0100121:450	Местоположение установлено относительно ориентира, расположенного за пределами участка. Почтовый адрес ориентира: 174510, Новгородская область, Пестовский р-н, г Пестово, ул Почтовая, уч 21-а	888 +/-10	Земли населенных пунктов	для ведения личного подсобного хозяйства	Границы установлены	
53:14:0100121:451	Местоположение установлено относительно ориентира, расположенного за пределами участка. Почтовый адрес ориентира: 174510, Новгородская область, Пестовский р-н, г Пестово, ул Заводская, уч 13в	619 +/-9	Земли населенных пунктов	склады	Границы установлены	
53:14:0100121:663	174510, Новгородская область, Пестовский р-н, г Пестово, г Пестово, ул Заводская, уч 13г	10727 +/-36	Земли населенных пунктов	коммунальное обслуживание	Границы установлены	
53:14:0100121:664	Новгородская область, Пестовский р-н, с/п Пестовское городское поселение, г Пестово, ул Набережная, уч 12а	1144 +/-12	Земли населенных пунктов	обслуживание автотранспорта	Границы установлены	
53:14:0100121:2	Новгородская обл., р-н Пестовский, Пестовское городское поселение, г Пестово, ул Заводская, Котельная № 25	6708	Земли населенных пунктов	для производственных целей, эксплуатации котельной	Границы не установлены	
53:14:0100119:16	Новгородская область, р-н Пестовский, Пестовское городское поселение, г Пестово, ул Почтовая, д.19	5600	Земли населенных пунктов	Для объектов жилой застройки	Границы не установлены	
Изм.	Колуч.	Лист	№ док.	Подп.	Дата	
Договор № 61/20-ПМТ-МП от 18.12.2020г. – ПЗ						Лист

Изм. № подл.	Подп. и дата	Взам. инв. №

**Земельные участки, подлежащие к постановке  
на кадастровый учет**

Условный номер земельного участка	Адрес	Категория земель	Вид разрешенного использования	Фактическая площадь, м <sup>2</sup>	Способ образования земельного участка
:ЗУ1	Российская Федерация, Новгородская область, Пестовский муниципальный район Пестовское городское поселение, ул. Набережная	Земли населенных пунктов	Земельные участки (территория) общего пользования код 12.0	6385	Образование из земель государственность на которых не разграничена
:ЗУ2	Российская Федерация, Новгородская область, Пестовский муниципальный район Пестовское городское поселение, ул. Гоголя	Земли населенных пунктов	Земельные участки (территория) общего пользования код 12.0	12424	Образование из земель государственность на которых не разграничена
:ЗУ3	Российская Федерация, Новгородская область, Пестовский муниципальный район Пестовское городское поселение, ул. Железнодорожная	Земли населенных пунктов	Земельные участки (территория) общего пользования код 12.0	4151	Образование из земель государственность на которых не разграничена
:ЗУ4	Российская Федерация, Новгородская область, Пестовский муниципальный район Пестовское городское поселение, пер. Заводской	Земли населенных пунктов	Земельные участки (территория) общего пользования код 12.0	6915	Образование из земель государственность на которых не разграничена
:ЗУ5	Российская Федерация, Новгородская область, Пестовский муниципальный район Пестовское городское поселение, ул. Заводская	Земли населенных пунктов	Земельные участки (территория) общего пользования код 12.0	2493	Образование из земель государственность на которых не разграничена
:ЗУ6	Российская Федерация, Новгородская область, Пестовский муниципальный район Пестовское городское поселение, ул. Заводская	Земли населенных пунктов	Коммунальное обслуживание	3105	Образование из земель государственность на которых не разграничена
:ЗУ7	Российская Федерация, Новгородская область, Пестовский муниципальный район Пестовское городское поселение, ул. Заводская	Земли населенных пунктов	Производственная деятельность	3505	Образование из земель государственность на которых не разграничена

Взам. инв. №	
Подп. и дата	
Инв. № подл.	

Изм.	Колуч.	Лист	№ док.	Подп.	Дата

Договор № 61/20-ПМТ-МП от 18.12.2020г. – ПЗ



:ЗУ8	Российская Федерация, Новгородская область, Пестовский муниципальный район Пестовское городское поселение, ул. Заводская	Земли населенных пунктов	Производственная деятельность	4200	Образование из земель государственность на которых не разграничена
:ЗУ9	Российская Федерация, Новгородская область, Пестовский муниципальный район Пестовское городское поселение, ул. Заводская	Земли населенных пунктов	Производственная деятельность	570	Образование из земель государственность на которых не разграничена
:ЗУ10	Российская Федерация, Новгородская область, Пестовский муниципальный район Пестовское городское поселение, ул. Заводская	Земли населенных пунктов	Бытовое обслуживание	1246	Образование из земель государственность на которых не разграничена
:ЗУ11	Российская Федерация, Новгородская область, Пестовский муниципальный район Пестовское городское поселение, ул. Заводская	Земли населенных пунктов	Земельные участки (территория) общего пользования код 12.0	1655	Образование из земель государственность на которых не разграничена
:ЗУ12	Российская Федерация, Новгородская область, Пестовский муниципальный район Пестовское городское поселение, ул. Заводская	Земли населенных пунктов	Производственная деятельность	11262	Перераспределение земельного участка с кадастровым номером 53:14:0100121:439 с землями государственность на которых не разграничена (:Т/п13, :Т/п14, :Т/п15)
:ЗУ13	Российская Федерация, Новгородская область, Пестовский муниципальный район Пестовское городское поселение, ул. Заводская	Земли населенных пунктов	для ведения подсобного хозяйства	2057	Перераспределение земельного участка с кадастровым номером 53:14:0100121:22 с землями государственность на которых не разграничена (:Т/п9)
:ЗУ14	Российская Федерация, Новгородская область, Пестовский муниципальный район Пестовское городское поселение, пер. Заводской	Земли населенных пунктов	Железнодорожный транспорт	3789	Образование из земель государственность на которых не разграничена

Изм.	Колуч.	Лист	№ док.	Подп.	Дата

Договор № 61/20-ПМТ-МП от 18.12.2020г. – ПЗ

Лист

:ЗУ15	Российская Федерация, Новгородская область, Пестовский муниципальный район Пестовское городское поселение, ул. Набережная	Земли населенных пунктов	Для ведения личного подсобного хозяйства (приусадебный земельный участок)	3138	Перераспределение земельного участка с кадастровым номером 53:14:0100121:28 с землями госсобственность на которых не разграничена (:Т/п7)
:ЗУ16	Российская Федерация, Новгородская область, Пестовский муниципальный район Пестовское городское поселение, ул. Набережная	Земли населенных пунктов	Производственная деятельность	2050	Перераспределение земельного участка с кадастровым номером 53:14:0100121:117 с землями госсобственность на которых не разграничена (:Т/п8)
:ЗУ17	Российская Федерация, Новгородская область, Пестовский муниципальный район Пестовское городское поселение, ул. Набережная	Земли населенных пунктов	обслуживание автотранспорта	1886	Перераспределение земельного участка с кадастровым номером 53:14:0100121:323 с землями госсобственность на которых не разграничена (:Т/п5)
:ЗУ18	Российская Федерация, Новгородская область, Пестовский муниципальный район Пестовское городское поселение, ул. Набережная	Земли населенных пунктов	Для индивидуальной жилой застройки	2432	Перераспределение земельного участка с кадастровым номером 53:14:0100121:328 с землями госсобственность на которых не разграничена (:Т/п4)
:ЗУ19	Российская Федерация, Новгородская область, Пестовский муниципальный район Пестовское городское поселение, ул. Набережная	Земли населенных пунктов	Для индивидуальной жилой застройки	1439	Перераспределение земельного участка с кадастровым номером 53:14:0100121:36 с землями госсобственность на которых не разграничена (:Т/п3)
:ЗУ20	Российская Федерация, Новгородская область, Пестовский муниципальный район Пестовское городское поселение, ул. Набережная	Земли населенных пунктов	Для индивидуальной жилой застройки	1325	Перераспределение земельного участка с кадастровым номером 53:14:0100121:37 с землями госсобственность на которых не разграничена (:Т/п6)

Индв. № подл.	Подп. и дата	Взам. инв. №

Изм.	Колуч.	Лист	№ док.	Подп.	Дата

Договор № 61/20-ПМТ-МП от 18.12.2020г. – ПЗ

Лист

:ЗУ21	Российская Федерация, Новгородская область, Пестовский муниципальный район Пестовское городское поселение, ул. Гоголя	Земли населенных пунктов	Земельные участки (территория) общего пользования код 12.0	263	Образование из земель государственность на которых не разграничена
:ЗУ22	Российская Федерация, Новгородская область, Пестовский муниципальный район Пестовское городское поселение, ул. Гоголя	Земли населенных пунктов	Для ведения личного подсобного хозяйства (приусадебный земельный участок)	2523	Образование из земель государственность на которых не разграничена
:ЗУ23	Российская Федерация, Новгородская область, Пестовский муниципальный район Пестовское городское поселение, ул. Железнодорожная	Земли населенных пунктов	Производственная деятельность	1377	Образование из земель государственность на которых не разграничена
:ЗУ24	Российская Федерация, Новгородская область, Пестовский муниципальный район Пестовское городское поселение, ул. Железнодорожная	Земли населенных пунктов	Производственная деятельность	2656	Образование из земель государственность на которых не разграничена
:ЗУ25	Российская Федерация, Новгородская область, Пестовский муниципальный район Пестовское городское поселение, ул. Железнодорожная	Земли населенных пунктов	Производственная деятельность	4694	Образование из земель государственность на которых не разграничена
:ЗУ26	Российская Федерация, Новгородская область, Пестовский муниципальный район Пестовское городское поселение, ул. Железнодорожная	Земли населенных пунктов	Производственная деятельность	541	Образование из земель государственность на которых не разграничена
:ЗУ27	Российская Федерация, Новгородская область, Пестовский муниципальный район Пестовское городское поселение, ул. Заводская	Земли населенных пунктов	Производственная деятельность	31871	Перераспределение земельного участка с кадастровым номером 53:14:0100121:130 с землями государственность на которых не разграничена (:Т/п1)
:ЗУ28	Российская Федерация, Новгородская область, Пестовский муниципальный район Пестовское городское поселение, ул. Заводская	Земли населенных пунктов	Производственная деятельность	60417	Перераспределение земельного участка с кадастровым номером 53:14:0100121:127 с землями государственность на кото-

Инд. № подл.	Подп. и дата	Взам. инв. №

Изм.	Колуч.	Лист	№ док.	Подп.	Дата

Договор № 61/20-ПМТ-МП от 18.12.2020г. – ПЗ

Лист

					рых не разграничена (:Т/п2, :Т/п10)
:ЗУ29	Российская Федерация, Новгородская область, Пестовский муниципальный район Пестовское городское поселение, ул. Заводская	Земли населенных пунктов	Производственная деятельность	27726	Перераспределение земельного участка с кадастровым номером 53:14:0100121:ЗУ27 и земельного участка с кадастровым номером с 53:14:0100121:ЗУ28
:ЗУ30	Российская Федерация, Новгородская область, Пестовский муниципальный район Пестовское городское поселение, ул. Заводская	Земли населенных пунктов	Производственная деятельность	64525	Перераспределение земельного участка с кадастровым номером 53:14:0100121:ЗУ27 и земельного участка с кадастровым номером с 53:14:0100121:ЗУ28
:ЗУ31	Российская Федерация, Новгородская область, Пестовский муниципальный район Пестовское городское поселение, ул. Заводская	Земли населенных пунктов	Для ведения личного подсобного хозяйства	1229	Перераспределение земельного участка с кадастровым номером 53:14:0100121:48 с землями госсобственность на которых не разграничена (:Т/п11)
:ЗУ32	Российская Федерация, Новгородская область, Пестовский муниципальный район Пестовское городское поселение, ул. Железнодорожная	Земли населенных пунктов	Производственная деятельность	1263	Образование из земель госсобственность на которых не разграничена
:ЗУ33	Российская Федерация, Новгородская область, Пестовский муниципальный район Пестовское городское поселение, ул. Заводская	Земли населенных пунктов	Предпринимательство	548	Перераспределение земельного участка с кадастровым номером 53:14:0100121:407 с землями госсобственность на которых не разграничена (:Т/п12)

\*Примечание: условный номер земельного участка указан на «Чертеже границ образуемых и изменяемых земельных участков».

Земельные участки, подлежащие уточнению местоположения границ и (или) площади

Договор № 61/20-ПМТ-МП от 18.12.2020г. – ПЗ

Лист

Изм.	Кол.уч.	Лист	№ док.	Подп.	Дата

Взам. инв. №
Подп. и дата
Инв. № подл.

Кадастровый земель-ного участка	Адрес	Фактическая площадь, м <sup>2</sup>	Категория земель	Вид разре-щенного использо-вания
53:14:0100121:5	Новгородская область, Пес-товский р-н, г Пестово, Пе-стовское городское поселе-ние, ул Гоголя, д 8	1056	Земли насе-ленных пунктов	для ведения личного подсобного хозяйства
53:14:0100121:6	Новгородская область, Пес-товский р-н, г Пестово, Пе-стовское городское поселе-ние, ул Гоголя, д 6	1098	Земли насе-ленных пунктов	для ведения подсобного хозяйства
53:14:0100121:8	Новгородская область, Пес-товский р-н, г Пестово, Пе-стовское городское поселе-ние, ул Гоголя, д 2	1178	Земли насе-ленных пунктов	для ведения личного подсобного хозяйства
53:14:0100121:10	Новгородская область, Пес-товский р-н, г Пестово, ул Гоголя, д 14	3041	Земли насе-ленных пунктов	под жилую застройку - малоэтаж-ную
53:14:0100121:11	Новгородская область, Пес-товский р-н, г Пестово, ул Гоголя, д 16	3055	Земли насе-ленных пунктов	под жилую застройку - малоэтаж-ную
53:14:0100121:12	Новгородская область, Пес-товский р-н, г Пестово, тер Пестовское городское посе-ление, ул Гоголя, д 18	982	Земли насе-ленных пунктов	для ведения личного подсобного хозяйства
53:14:0100121:14	Новгородская область, Пес-товский р-н, г Пестово, Пе-стовское городское поселе-ние, ул Гоголя, д 20	1069	Земли насе-ленных пунктов	для ведения личного подсобного хозяйства
53:14:0100121:17	Новгородская область, Пес-товский р-н, г Пестово, ул Заводская, 20	2780	Земли насе-ленных пунктов	для произ-водствен-ных целей
53:14:0100121:22	Новгородская область, Пес-товский р-н, г Пестово, ул Заводская, 14	1750	Земли насе-ленных пунктов	для ведения подсобного хозяйства
53:14:0100121:27	Новгородская область, Пес-товский р-н, г Пестово, ул Набережная, д 2	2673	Земли насе-ленных пунктов	для ведения личного подсобного хозяйства
53:14:0100121:32	Новгородская область, Пес-товский р-н, г Пестово, тер Пестовское городское посе-ление, ул Набережная, д 10а	768	Земли насе-ленных пунктов	под жилую застройку - малоэтаж-ную

Взам. инв. №	
Подп. и дата	
Инв. № подл.	

Изм.	Кол.уч.	Лист	№ док.	Подп.	Дата

Договор № 61/20-ПМТ-МП от 18.12.2020г. – ПЗ

53:14:0100121:35	Новгородская область, Пестовский р-н, г Пестово, ул Набережная, д 14	1445	Земли населенных пунктов	для ведения подсобного хозяйства
53:14:0100121:42	Новгородская область, Пестовский р-н, г Пестово, Пестовское городское поселение, ул Набережная, д 20	1180	Земли населенных пунктов	для личного подсобного хозяйства
53:14:0100121:43	Новгородская область, Пестовский р-н, г Пестово, ул Набережная, д 20А	535	Земли населенных пунктов	под жилую застройку - малоэтажную
53:14:0100121:44	Новгородская область, Пестовский р-н, г Пестово, ул Набережная, д 20в	556	Земли населенных пунктов	для ведения личного подсобного хозяйства
53:14:0100121:46	Новгородская область, Пестовский р-н, г Пестово, ул Набережная, 20-Б	676	Земли населенных пунктов	под жилую застройку - малоэтажную
53:14:0100121:51	Новгородская область, Пестовский р-н, г Пестово, тер Пестовское городское поселение, ул Железнодорожная, гараж 12	39	Земли населенных пунктов	для эксплуатации и содержания гаража
53:14:0100121:52	Новгородская область, Пестовский р-н, г Пестово, ул Железнодорожная	35	Земли населенных пунктов	для эксплуатации и содержания гаража
53:14:0100121:53	Новгородская область, Пестовский р-н, г Пестово, ул Железнодорожная	34	Земли населенных пунктов	для эксплуатации и содержания гаража
53:14:0100121:54	174510, Новгородская область, Пестовский р-н, г Пестово, ул Железнодорожная	36	Земли населенных пунктов	для эксплуатации и содержания гаража
53:14:0100121:55	Новгородская область, Пестовский р-н, г Пестово, ул Железнодорожная	35	Земли населенных пунктов	для эксплуатации и содержания гаража
53:14:0100121:56	Новгородская область, Пестовский р-н, г Пестово, ул Железнодорожная	39	Земли населенных пунктов	для эксплуатации и содержания гаража
53:14:0100121:57	Новгородская область, Пестовский р-н, г Пестово, ул Железнодорожная	35	Земли населенных пунктов	для эксплуатации и содержания гаража

Изм.	Кол.уч.	Лист	№ док.	Подп.	Дата

Договор № 61/20-ПМТ-МП от 18.12.2020г. – ПЗ

53:14:0100121:58	Новгородская область, Пестовский р-н, г Пестово, Пестовское городское поселение, ул Железнодорожная, гараж 19	36	Земли населенных пунктов	под строительство индивидуального типового кирпичного гаража
53:14:0100121:59	Новгородская область, Пестовский р-н, г Пестово, ул Железнодорожная	37	Земли населенных пунктов	для эксплуатации и содержания гаража
53:14:0100121:60	Новгородская область, Пестовский р-н, г Пестово, ул Железнодорожная	31	Земли населенных пунктов	для эксплуатации и содержания гаража
53:14:0100121:61	Новгородская область, Пестовский р-н, г Пестово, ул Железнодорожная, гараж 22	36	Земли населенных пунктов	для эксплуатации и содержания гаража
53:14:0100121:62	Новгородская область, Пестовский р-н, г Пестово, Пестовское городское поселение, ул Железнодорожная, гараж 23	33	Земли населенных пунктов	для строительства гаража
53:14:0100121:63	Новгородская область, Пестовский р-н, г Пестово, ул Железнодорожная	30	Земли населенных пунктов	для эксплуатации и содержания гаража
53:14:0100121:64	Новгородская область, Пестовский р-н, г Пестово, ул Железнодорожная	30	Земли населенных пунктов	для эксплуатации и содержания гаража
53:14:0100121:65	Новгородская область, Пестовский р-н, г Пестово, ул Железнодорожная	31	Земли населенных пунктов	для эксплуатации и содержания гаража
53:14:0100121:66	Новгородская область, Пестовский р-н, г Пестово, тер Пестовское городское поселение, ул Железнодорожная, гараж 27	31	Земли населенных пунктов	для эксплуатации и содержания гаража
53:14:0100121:67	Новгородская область, Пестовский р-н, г Пестово, ул Железнодорожная	33	Земли населенных пунктов	для эксплуатации и содержания гаража
53:14:0100121:68	Новгородская область, Пестовский р-н, г Пестово, ул Железнодорожная	27	Земли населенных пунктов	для эксплуатации и содержания гаража

Индв. № подл.	Подп. и дата	Взам. инв. №

Изм.	Колуч.	Лист	№ док.	Подп.	Дата

Договор № 61/20-ПМТ-МП от 18.12.2020г. – ПЗ

53:14:0100121:69	174510, Новгородская область, Пестовский р-н, г Пестово, ул Железнодорожная	36	Земли населенных пунктов	для эксплуатации и содержания гаража
53:14:0100121:70	Новгородская область, Пестовский р-н, г Пестово, ул Железнодорожная	30	Земли населенных пунктов	для эксплуатации и содержания гаража
53:14:0100121:71	Новгородская область, Пестовский р-н, г Пестово, ул Железнодорожная	30	Земли населенных пунктов	для эксплуатации и содержания гаража
53:14:0100121:72	Новгородская область, Пестовский р-н, г Пестово, ул Железнодорожная	30	Земли населенных пунктов	для эксплуатации и содержания гаража
53:14:0100121:73	Новгородская область, Пестовский р-н, г Пестово, ул Железнодорожная	30	Земли населенных пунктов	для эксплуатации и содержания гаража
53:14:0100121:74	Новгородская область, Пестовский р-н, г Пестово, ул Железнодорожная	30	Земли населенных пунктов	под строительство индивидуальных типовых кирпичных гаражей
53:14:0100121:75	Новгородская область, Пестовский р-н, г Пестово, ул Железнодорожная	30	Земли населенных пунктов	для эксплуатации и содержания гаража
53:14:0100121:76	Новгородская область, Пестовский р-н, тер Пестовское городское поселение, г Пестово, ул Железнодорожная	30	Земли населенных пунктов	для эксплуатации и содержания гаража
53:14:0100121:77	Новгородская область, Пестовский р-н, г Пестово, ул Железнодорожная	25	Земли населенных пунктов	для эксплуатации и содержания гаража
53:14:0100121:78	174510, Новгородская область, Пестовский р-н, г Пестово, ул Железнодорожная	35	Земли населенных пунктов	для эксплуатации и содержания гаража
53:14:0100121:79	Новгородская область, Пестовский р-н, г Пестово, ул Железнодорожная	36	Земли населенных пунктов	для эксплуатации и содержания гаража

Инд. № подл.	Подп. и дата	Взам. инв. №

Изм.	Кол.уч.	Лист	№ док.	Подп.	Дата

Договор № 61/20-ПМТ-МП от 18.12.2020г. – ПЗ



53:14:0100121:80	Новгородская область, Пестовский р-н, г Пестово, ул Железнодорожная	35	Земли населенных пунктов	для эксплуатации и содержания гаража
53:14:0100121:81	Новгородская область, Пестовский р-н, г Пестово, Пестовское городское поселение, ул Железнодорожная, ГСК 42	35	Земли населенных пунктов	для эксплуатации и содержания гаража
53:14:0100121:82	Новгородская область, Пестовский р-н, г Пестово, ул Железнодорожная	33	Земли населенных пунктов	для эксплуатации и содержания гаража
53:14:0100121:83	Новгородская область, Пестовский р-н, г Пестово, ул Железнодорожная	35	Земли населенных пунктов	для эксплуатации и содержания гаража
53:14:0100121:84	Новгородская область, Пестовский р-н, г Пестово, ул Железнодорожная	34	Земли населенных пунктов	для эксплуатации и содержания гаража
53:14:0100121:85	Новгородская область, Пестовский р-н, г Пестово, ул Железнодорожная	36	Земли населенных пунктов	для эксплуатации и содержания гаража
53:14:0100121:86	Новгородская область, Пестовский р-н, г Пестово, ул Железнодорожная	32	Земли населенных пунктов	для эксплуатации и содержания гаража
53:14:0100121:87	Новгородская область, Пестовский р-н, г Пестово, ул Железнодорожная	39	Земли населенных пунктов	для эксплуатации и содержания гаража
53:14:0100121:88	Новгородская область, Пестовский р-н, г Пестово, Пестовское городское поселение, ул Железнодорожная, гараж 49	34	Земли населенных пунктов	для эксплуатации и содержания гаража
53:14:0100121:89	Новгородская область, Пестовский р-н, г Пестово, ул Железнодорожная	34	Земли населенных пунктов	для эксплуатации и содержания гаража
53:14:0100121:90	Новгородская область, Пестовский р-н, г Пестово, ул Железнодорожная	37	Земли населенных пунктов	для эксплуатации гаража

Индв. № подл.	Подп. и дата	Взам. инв. №

Изм.	Колуч.	Лист	№ док.	Подп.	Дата

Договор № 61/20-ПМТ-МП от 18.12.2020г. – ПЗ

53:14:0100121:91	Новгородская область, Пестовский р-н, г Пестово, ул Железнодорожная	32	Земли населенных пунктов	для эксплуатации и содержания гаража
53:14:0100121:92	Новгородская область, Пестовский р-н, г Пестово, ул Железнодорожная	35	Земли населенных пунктов	для эксплуатации и содержания гаража
53:14:0100121:93	Новгородская область, Пестовский р-н, г Пестово, ул Железнодорожная, гараж №54	30	Земли населенных пунктов	для эксплуатации и содержания гаража
53:14:0100121:94	Новгородская область, Пестовский р-н, г Пестово, ул Железнодорожная	42	Земли населенных пунктов	для эксплуатации и содержания гаража
53:14:0100121:95	Новгородская область, Пестовский р-н, г Пестово, ул Железнодорожная	30	Земли населенных пунктов	для эксплуатации гаража
53:14:0100121:96	Новгородская область, Пестовский р-н, г Пестово, ул Железнодорожная	35	Земли населенных пунктов	для эксплуатации и содержания гаража
53:14:0100121:97	Новгородская область, Пестовский р-н, г Пестово, ул Железнодорожная, гараж №58	37	Земли населенных пунктов	для эксплуатации и содержания гаража
53:14:0100121:98	Новгородская область, Пестовский р-н, г Пестово, ул Железнодорожная	37	Земли населенных пунктов	для эксплуатации и содержания гаража
53:14:0100121:99	Новгородская область, Пестовский р-н, г Пестово, ул Железнодорожная	39	Земли населенных пунктов	для эксплуатации и содержания гаража
53:14:0100121:100	Новгородская область, Пестовский р-н, г Пестово, ул Железнодорожная	39	Земли населенных пунктов	для эксплуатации и содержания гаража
53:14:0100121:101	Новгородская область, Пестовский р-н, г Пестово, ул Железнодорожная	50	Земли населенных пунктов	для эксплуатации и содержания гаража
53:14:0100121:102	Новгородская область, Пестовский р-н, г Пестово, ул Железнодорожная	33	Земли населенных пунктов	для гаражного строительства

Изм.	Кол.уч.	Лист	№ док.	Подп.	Дата

Договор № 61/20-ПМТ-МП от 18.12.2020г. – ПЗ

53:14:0100121:103	Новгородская область, Пестовский р-н, г Пестово, ул Железнодорожная	32	Земли населенных пунктов	для эксплуатации и содержания гаража
53:14:0100121:104	174510, Новгородская область, Пестовский р-н, г Пестово, ул Железнодорожная	36	Земли населенных пунктов	для эксплуатации и содержания гаража
53:14:0100121:105	Новгородская область, Пестовский р-н, г Пестово, ул Железнодорожная	36	Земли населенных пунктов	для эксплуатации гаража
53:14:0100121:106	Новгородская область, Пестовский р-н, г Пестово, Пестовское городское поселение, ул Железнодорожная, гараж 3	38	Земли населенных пунктов	для эксплуатации и содержания гаража
53:14:0100121:107	Новгородская область, Пестовский р-н, г Пестово, ул Железнодорожная	34	Земли населенных пунктов	для эксплуатации и содержания гаража
53:14:0100121:108	Новгородская область, Пестовский р-н, г Пестово, ул Железнодорожная	33	Земли населенных пунктов	для эксплуатации и содержания гаража
53:14:0100121:109	174510, Новгородская область, Пестовский р-н, г Пестово, ул Железнодорожная	36	Земли населенных пунктов	для эксплуатации и содержания гаража
53:14:0100121:110	Новгородская область, Пестовский р-н, г Пестово, ул Железнодорожная	37	Земли населенных пунктов	для эксплуатации и содержания гаража
53:14:0100121:111	Новгородская область, Пестовский р-н, г Пестово, ул Железнодорожная	39	Земли населенных пунктов	для эксплуатации и содержания гаража
53:14:0100121:112	Новгородская область, Пестовский р-н, г Пестово, ул Железнодорожная	33	Земли населенных пунктов	для эксплуатации и содержания гаража
53:14:0100121:113	Новгородская область, Пестовский р-н, г Пестово, ул Железнодорожная	39	Земли населенных пунктов	для эксплуатации и содержания гаража
53:14:0100121:114	Новгородская область, Пестовский р-н, г Пестово, ул Железнодорожная	32	Земли населенных пунктов	для эксплуатации и содержания гаража

Взам. инв. №	
Подп. и дата	
Инв. № подл.	

Изм.	Колуч.	Лист	№ док.	Подп.	Дата

Договор № 61/20-ПМТ-МП от 18.12.2020г. – ПЗ

53:14:0100119:16	Новгородская область, р-н Пестовский, Пестовское городское поселение, г Пестово, ул Почтовая, д.19	5330	Земли населенных пунктов	под жилую застройку - малоэтажную
53:14:0100121:141	Новгородская область, Пестовский р-н, г Пестово, тер Пестовское городское поселение, ул Заводская	23	Земли населенных пунктов	для эксплуатации гаража
53:14:0100121:2	Новгородская обл., р-н Пестовский, Пестовское городское поселение, г Пестово, ул Заводская, Котельная № 25	6444	Земли населенных пунктов	для производственных целей, эксплуатации котельной

Инд. № подл.	Подп. и дата	Взам. инв. №

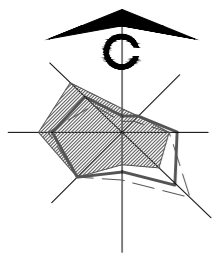
Изм.	Колуч.	Лист	№ док.	Подп.	Дата

Договор № 61/20-ПМТ-МП от 18.12.2020г. – ПЗ

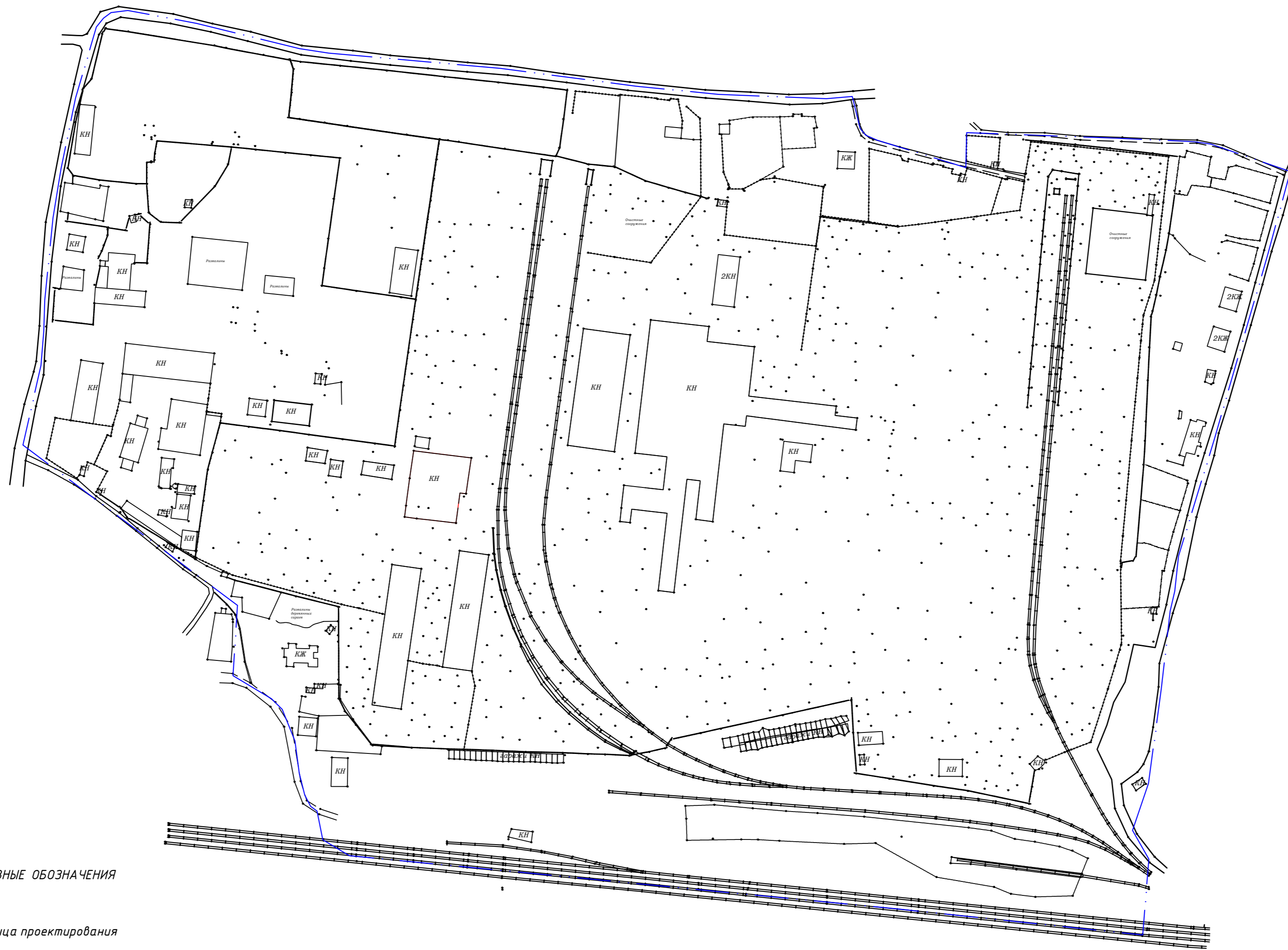
Лист





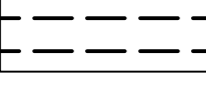





# Чертеж границ существующих и планируемых элементов планировочной структуры

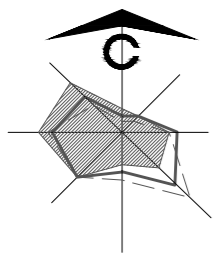


## УСЛОВНЫЕ ОБОЗНАЧЕНИЯ

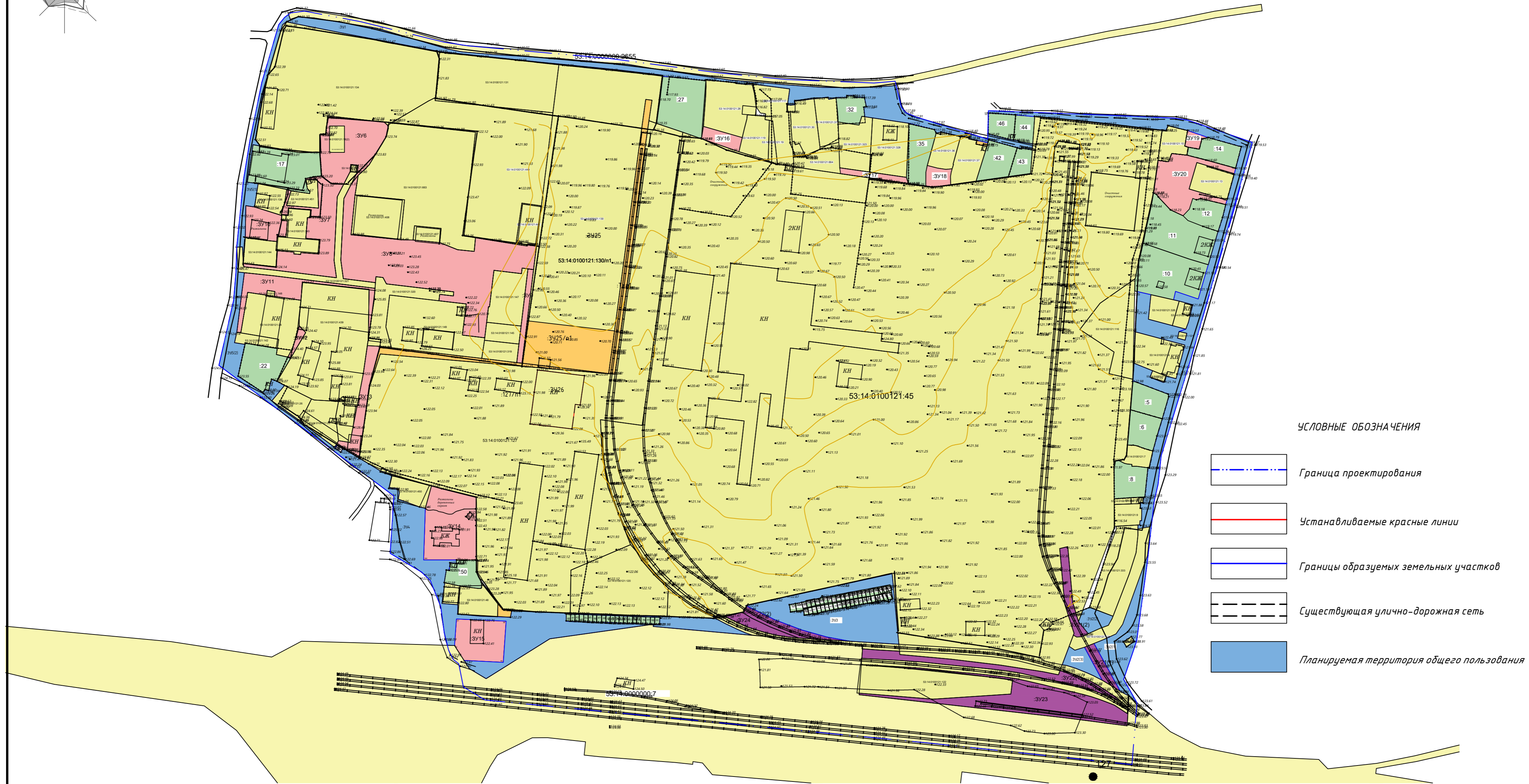
-  Граница проектирования
-  Граница планируемого элемента планировочной структуры
-  Существующая улично-дорожная сеть
-  Граница кадастрового квартала 53:14:0100121

Инв. № подл. Погр. и дата Взам. инв. №




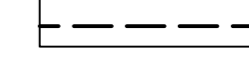

Постановление Администрации Пестовского муниципального района Новгородской области от 08.12.2020 № 1520					
Проект планировки совмещенный с проектом межевания территории кадастрового квартала 53:14:0100121 с целью выделения элементов планировочной структуры, установления границ территорий общего пользования, границ зон планируемого размещения объектов капитального строительства, определения характеристик и очередности планируемого развития территории					
Изм.	Кол.	Лист № зок.	Погр.	Дата	
Науч. рук.	ГАП	Кизим А.А.			
Разработал	Кизим А.А.				
Н. контр.					
Проект планировки Основная часть				Стадия	Лист
				ПП	1
					Листов
					6
Чертеж границ существующих и планируемых элементов планировочной структуры М 1:5000				ИП Кизим Анна Алексеевна	



# Чертеж границ зон планируемого размещения объектов капитального строительства



## УСЛОВНЫЕ ОБОЗНАЧЕНИЯ

-  Граница проектирования
-  Устанавливаемые красные линии
-  Границы образуемых земельных участков
-  Существующая улично-дорожная сеть
-  Планируемая территория общего пользования

Инв. № подл. Погр. и дата. Взам. инв. №

Постановление Администрации Пестовского муниципального района Новгородской области от 08.12.2020 № 1520				
Проект планировки, согласованный с проектом межевания территории кадастрового квартала 53:14:0100121 с целью выделения элементов планировочной структуры, установления границ территорий общего пользования, границ зон планируемого размещения объектов капитального строительства, определения характеристик и очередности планируемого развития территории				
Изм.	Кол.	Лист № зок.	Погр.	Дата
Науч. рук.	ГАП	Кизим А.А.		
Разработал	ГИП	Кизим А.А.		
Н. контр.				
Проект планировки Основная часть			Стация	Лист
			ПП	1
				3
Чертеж границ зон планируемого размещения объектов капитального строительства М 1:5000			ИП Кизим Анна Алексеевна	





Индивидуальный предприниматель  
**Кизим Анна Алексеевна**

Договор № 61/20-ПМТ-МП от 18.12.2020г.

**Заказчик: ООО «ГРУППА КОМПАНИЙ «УЛК»**

## **Документация по планировке территории**

**Проект планировки совмещенный с проектом межевания территории кадастрового квартала 53:14:0100121 с целью выделения элементов планировочной структуры, установления границ территорий общего пользования, границ зон планируемого размещения объектов капитального строительства, определения характеристик и очередности планируемого развития территории**

## **ПРОЕКТ МЕЖЕВАНИЯ ТЕРРИТОРИИ**

### **ОСНОВНАЯ ЧАТЬ**

**Том 3**

**2021**



Индивидуальный предприниматель  
**Кизим Анна Алексеевна**

Договор № 61/20-ПМТ-МП от 18.12.2020г.

**Заказчик: ООО «ГРУППА КОМПАНИЙ «УЛК»**

**Документация по планировке территории**

**Проект планировки совмещенный с проектом межевания территории кадастрового квартала 53:14:0100121 с целью выделения элементов планировочной структуры, установления границ территорий общего пользования, границ зон планируемого размещения объектов капитального строительства, определения характеристик и очередности планируемого развития территории**

**ПРОЕКТ МЕЖЕВАНИЯ ТЕРРИТОРИИ**

**ОСНОВНАЯ ЧАСТЬ**

**Том 3**

Индивидуальный предприниматель

А.А. Кизим

**2021**

## СОДЕРЖАНИЕ

1	Пояснительная записка	3
2	Каталог координат	33
Графические приложения		
Основная часть		
1-1	Чертеж границ планируемых и существующих элементов планировочной структуры (масштаб 1:5000)	80
1-2	Чертеж красных линий и линий отступа от красных линий (масштаб 1:5000)	81
1-3	Чертеж границ образуемых земельных участков (масштаб 1:5000)	82
Материалы по обоснованию		
2-1	Чертеж границ существующих земельных участков (масштаб 1:5000)	83
2-2	Чертеж границ зон с особыми условиями использования территории (масштаб 1:5000)	84
2-3	Чертеж, местоположения существующих объектов капитального строительства (масштаб 1:5000)	85

Взам. инв. №												
	Подп. и Дата											
Инв. № подл.												
	Изм.	Колуч.	Лист	№док.	Подп.	Дата						
	Разраб.		Кизим А.А.									
Проверил		Кизим А.А.										
ГИП		Кизим А.А.			04.2021							
Договор № 61/20-ПМТ-МП от 18.12.2020г.  Проект межевания территории Основная часть						<table border="1"> <tr> <td>Стадия</td> <td>Лист</td> <td>Листов</td> </tr> <tr> <td>ПМ</td> <td>1</td> <td>85</td> </tr> </table>	Стадия	Лист	Листов	ПМ	1	85
Стадия	Лист	Листов										
ПМ	1	85										
						<b>ИП Кизим А.А.</b>						



## Введение

Документация по планировке территории (Проект планировки совмещенный с проектом межевания территории кадастрового квартала 53:14:0100121 с целью выделения элементов планировочной структуры, установления границ территорий общего пользования, границ зон планируемого размещения объектов капитального строительства, определения характеристик и очередности планируемого развития территории) города Пестово Пестовского городского поселения Пестовского муниципального района Новгородской области разработана в 2021г. Индивидуальным предпринимателем Кизим Анной Алексеевной на основании Договора от 18 декабря 2020 г. № 61/20-ПМТ-МП, заключенного между ИП Кизим А.А. и ООО «ГРУППА КОМПАНИЙ «УЛК» в соответствии с заявкой.

Основанием для разработки документации является Постановление Администрации Пестовского муниципального района Новгородской области от 08.12.2020 № 1520 «О разрешении на подготовку документации по планировке территории».

Проект планировки, совмещенный с проектом межевания территории разработан в соответствии с:

- Градостроительный кодекс РФ;
- Земельный кодекс РФ;
- Федеральным законом от 06.10.2003 г. № 131-ФЗ «Об общих принципах организации местного самоуправления в Российской Федерации»;
- Генеральным планом Пестовского городского поселения (утвержден решением Совета депутатов Пестовского городского поселения от 24.01.2012г. № 88);
- Правилами землепользования и застройки Пестовского городского поселения (утвержденными Решением Совета депутатов Пестовского городского поселения №96 от 01.03.2012 (в редакции Решений от 15.11.2016 №82, от 01.03.2018 №136 от 28.09.2018 №152, от 29.11.2018 №162, от 30.04.2019 №181, от 25.02.2020 № 205);
- Нормативами градостроительного проектирования Пестовского городского поселения (утверждены решением Совета депутатов Пестовского городского поселения от 30.10.2017г. №120);
- Постановлением Администрации Пестовского муниципального района Новгородской области от 08.12.2020 № 1520 «О разрешении на подготовку документации по планировке территории»;
- СП 37.13330.2012 «Промышленный транспорт»;
- СП 18.13330.2010 «Генеральные планы промышленных предприятий»;
- СНиП 2.05.02-85 «Автомобильные дороги»;
- СанПиН 2.2.1/2.1.1.1200-03 «Санитарно-защитные зоны и санитарная классификация предприятий, сооружений и иных объектов»
- СП 42.13330.2016. Свод правил. Градостроительство. Планировка и застройка городских и сельских поселений. Актуализированная редакция СНиП 2.07.01-89\*.
- Кадастровый план территорий кадастрового квартала 53:14:0100121
- Топографическая съемка м 1:500, выполненная ИП Кизим А.А.» в январе 2021 года.

В соответствии со ст.43 Градостроительного кодекса РФ подготовка проекта межевания территории осуществляется применительно к территории, расположенной в границах одного или нескольких смежных элементов планировочной структуры, границах определенной правилами землепользования и застройки территориальной зоны и (или) границах установленной схемой территориального планирования муниципального района, генеральным планом поселения, городского округа функциональной зоны.

Проект межевания территории состоит из основной части, которая подлежит утверждению, и материалов по обоснованию этого проекта.

Основная часть проекта межевания территории включает в себя текстовую часть и чертежи межевания территории.

Текстовая часть проекта межевания территории включает в себя:

- 1) перечень и сведения о площади образуемых земельных участков, в том числе возможные способы их образования;

Взам. инв. №
Подп. и дата
Инв. № подл.

Изм.	Кол.уч.	Лист	№док.	Подп.	Дата

Договор № 61/20-ПМТ-МП от 18.12.2020г. – ПЗ

Лист

2) перечень и сведения о площади образуемых земельных участков, которые будут отнесены к территориям общего пользования или имуществу общего пользования, в том числе в отношении которых предполагаются резервирование и (или) изъятие для государственных или муниципальных нужд;

3) вид разрешенного использования образуемых земельных участков в соответствии с проектом планировки территории в случаях, предусмотренных Градостроительным кодексом РФ.

Подготовка проектов межевания территорий осуществляется применительно к застроенным и подлежащим застройке территориям, расположенным в границах элементов планировочной структуры.

Установление границ и другие действия по формированию земельных участков являются составной частью формирования недвижимого имущества для целей государственной регистрации прав на него, налогообложения объектов недвижимости, разработки градостроительных планов земельных участков.

Подготовка проекта межевания территории осуществляется для:

1) определения местоположения границ образуемых и изменяемых земельных участков;

2) установления, изменения, отмены красных линий для застроенных территорий, в границах которых не планируется размещение новых объектов капитального строительства, а также для установления, изменения, отмены красных линий в связи с образованием и (или) изменением земельного участка, расположенного в границах территории, применительно к которой не предусматривается осуществление деятельности по комплексному и устойчивому развитию территории, при условии, что такие установление, изменение, отмена влекут за собой исключительно изменение границ территории общего пользования.

3) в целях приведения границ земельных участков в соответствие с утвержденным проектом межевания территории для исключения вклинивания, вкрапливания, изломанности границ, чересполосицы при условии, что площадь земельного участка, находящегося в частной собственности, увеличивается в результате этого перераспределения не более чем до установленных предельных максимальных размеров земельных участков (статья 39.28 ["Земельный кодекс Российской Федерации" от 25.10.2001г. № 136-ФЗ \(ред. от 02.08.2019\)](#)).

Образуемый или изменяемый земельный участок должен обеспечить:

- возможность полноценной реализации права собственности на объект недвижимого имущества, для которого образуется земельный участок, включая возможность полноценного использования этого имущества в соответствии с тем назначением, и теми эксплуатационными качествами, которые присущи этому имуществу на момент межевания;
- возможность долгосрочного использования земельного участка, предполагающая, в том числе, возможность многовариантного пространственного развития недвижимости в соответствии с правилами землепользования и застройки, градостроительными нормативами;
- структура землепользования в пределах территории межевания, сформированная в результате межевания должна обеспечить условия для наиболее эффективного использования и развития этой территории.

Проект межевания разработан в границах элементов планировочной структуры, установленных проектом планировки территории.

В процессе межевания решаются следующие задачи:

- установление границ сложившихся объектов недвижимости,
- образование земельных участков под новыми объектами недвижимости в сложившейся застройке,
- установление границ земельных участков под планируемое строительство.

В результате процесса межевания могут быть образованы:

- земельные участки под объектами недвижимости;
- участки (территории) занятые улицами и проездами общего пользования;
- участки линейных объектов инженерной инфраструктуры;

Взам. инв. №
Подп. и дата
Инв. № подл.

Изм.	Колуч.	Лист	№ док.	Подп.	Дата
------	--------	------	--------	-------	------

Договор № 61/20-ПМТ-МП от 18.12.2020г. – ПЗ

- участки территории зеленых насаждений и благоустройства общего пользования;
- участки, предназначенные для перспективной застройки.
- участки, предназначенные для реконструируемой застройки

Площади земельных участков вынесенных в натуру могут отличаться от проектных площадей, расхождение площадей обусловлено точностью закрепления земельных участков на местности.

На рассматриваемой территории проектирования не предусматривается размещения объектов капитального строительства федерального и регионального значения.

На территории проектирования отсутствуют объекты культурного наследия и особо охраняемые природные территории.

В соответствии с правилами землепользования и застройки Пестовского городского поселения территория проектирования расположена в: Зоне обслуживания населения (буквенное обозначение ОД), Производственной зоне (буквенное обозначение П-1, буквенное обозначение КС-1), Зоне железнодорожного транспорта (буквенное обозначение Т-2). На основании ч.4 ст.36 Градостроительного кодекса РФ действие градостроительного регламента не распространяется на земельные участки в границах территорий общего пользования.

Границы проектирования:

В пределах кадастрового квартала 53:14:0100121

Проектируемая территория расположена в квартале, ограниченном улицами Заводская, Набережная, Гоголя, Железнодорожная, переулок Заводской, Почтовая, г. Пестово, Пестовского муниципального района, Новгородской области.

Характеристики планируемого развития территории.

№ п/п	Параметры	Единица измерения	Количество
1	Площадь территории проектирования	м <sup>2</sup>	615888
1.1	Площадь формируемых земельных участков	м <sup>2</sup>	133321,00
1.2	Площадь земельных участков стоящих на ГКУ	м <sup>2</sup>	482567,00

#### Анализ территории проекта межевания выявил следующее:

Проектом межевания предлагается:

- Привести в соответствие с земельным законодательством границы не уточненных земельных участков

- Исключить вклинивания, вкрапливания, изломанности границ, чересполосицы при условии, что площадь земельных участков, находящихся в частной собственности, увеличивается в результате этого перераспределения не более чем до установленных предельных максимальных размеров земельных участков (статья 39.28 ["Земельный кодекс Российской Федерации" от 25.10.2001г. № 136-ФЗ \(ред. от 02.08.2019\).](#)

- Образовать земельные участки

Информация по образуемым и уточняемым земельным участкам отражена в таблице 1

Взам. инв. №
Подп. и дата
Инв. № подл.

Изм.	Колуч.	Лист	№ док.	Подп.	Дата	Договор № 61/20-ПМТ-МП от 18.12.2020г. – ПЗ	Лист

Кадастровый или условный номер земельного участка	Адрес	Площадь согласно сведениям ГКН, кв.м.	Категория земель	Вид разрешенного использования	Существующее положение
53:14:0100121:2	Новгородская обл., р-н Пестовский, Пестовское городское поселение, г Пестово, ул Заводская, Котельная № 25	6708	Земли населенных пунктов	для производственных целей, эксплуатации котельной	Границы не установлены
53:14:0100121:4	Новгородская область, Пестовский р-н, г Пестово, Пестовское городское поселение, ул Гоголя, д 10	1734 +/-15	Земли населенных пунктов	для ведения личного подсобного хозяйства	Границы установлены
53:14:0100121:5	Местоположение установлено относительно ориентира, расположенного за пределами участка. Почтовый адрес ориентира: Новгородская область, Пестовский р-н, г Пестово, Пестовское городское поселение, ул Гоголя, д 8	1080	Земли населенных пунктов	для ведения личного подсобного хозяйства	Границы не установлены
53:14:0100121:6	Новгородская область, Пестовский р-н, г Пестово, Пестовское городское поселение, ул Гоголя, д 6	906	Земли населенных пунктов	для ведения подсобного хозяйства	Границы не установлены
53:14:0100121:7	Местоположение установлено относительно ориентира, расположенного за пределами участка. Почтовый адрес ориентира: Новгородская область, Пестовский р-н, г Пестово, ул Гоголя, д 4	545 +/-8	Земли населенных пунктов	для ведения подсобного хозяйства	Границы установлены
53:14:0100121:8	Новгородская область, Пестовский р-н, г Пестово, Пестовское городское поселение, ул Гоголя, д 2	1162 +/-12	Земли населенных пунктов	для ведения личного подсобного хозяйства	Границы не установлены
53:14:0100121:9	Местоположение установлено относительно ориентира, расположенного за пределами участка. Почтовый адрес ориентира: Новгородская область, Пестовский р-н, г Пестово, Пестовское городское поселение, ул Гоголя, д 2А	634 +/-9	Земли населенных пунктов	для эксплуатации магазина	Границы установлены
53:14:0100121:10	Новгородская область, Пестовский р-н, г Пестово, ул Гоголя, д 14	2250	Земли населенных пунктов	под жилую застройку - малоэтажную	Границы не установлены
53:14:0100121:11	Новгородская область,	2170	Земли насе-	под жилую за-	Границы не

Взам. инв. №	
Подп. и дата	
Инв. № подл.	

Договор № 61/20-ПМТ-МП от 18.12.2020г. – ПЗ

Лист

Изм.	Колуч.	Лист	№ док.	Подп.	Дата
------	--------	------	--------	-------	------



	Пестовский р-н, г Пестово, ул Гоголя, д 16		ленных пунктов	стройку - малоэтажную	установлены
53:14:0100121:12	Местоположение установлено относительно ориентира, расположенного за пределами участка. Почтовый адрес ориентира: Новгородская область, Пестовский р-н, г Пестово, тер Пестовское городское поселение, ул Гоголя, д 18	659	Земли населенных пунктов	для ведения личного подсобного хозяйства	Границы не установлены
53:14:0100121:13	Новгородская область, Пестовский р-н, г Пестово, Пестовское городское поселение, ул Гоголя, д 18а	1186 +/-12	Земли населенных пунктов	дома квартирного типа до 3 этажей (включительно), (с земельными участками при квартирах или без участков)	Границы установлены
53:14:0100121:14	Местоположение установлено относительно ориентира, расположенного за пределами участка. Почтовый адрес ориентира: Новгородская область, Пестовский р-н, г Пестово, Пестовское городское поселение, ул Гоголя, д 20	951	Земли населенных пунктов	для ведения личного подсобного хозяйства	Границы не установлены
53:14:0100121:15	Новгородская область, Пестовский р-н, г Пестово, ул Набережная, д 32г	824	Земли населенных пунктов	для ведения личного подсобного хозяйства	Границы не установлены
53:14:0100121:17	Новгородская область, Пестовский р-н, г Пестово, ул Заводская, 20	2340	Земли населенных пунктов	для производственных целей	Границы не установлены
53:14:0100121:18 (Граница участка многоконтурная. Количество контуров - 2)	Новгородская область, Пестовский р-н, г Пестово, ул Заводская, д 13	490 +/-8	Земли населенных пунктов	для эксплуатации объектов водоснабжения, насосных и канализационных станций, котельных	Границы установлены
53:14:0100121:19	174510, Новгородская область, Пестовский р-н, г Пестово, ул Набережная, д 6	286 +/-6	Земли населенных пунктов	для производственных целей	Границы установлены
53:14:0100121:21	Местоположение установлено относительно ориентира, расположенного в границах участка. Ориентир Роспечать. Почтовый адрес ориентира: Новгородская область, Пестовский р-н, г Пестово, ул Заводская	13	Земли населенных пунктов	для эксплуатации киосков по продаже газетно-журнальной продукции	Границы не установлены
53:14:0100121:22	Местоположение установлено относительно ориентира, расположенного за пределами	1637	Земли населенных пунктов	для ведения подсобного хозяйства	Границы не установлены

Индв. № подл.	Подп. и дата	Взам. инв. №

Изм.	Кол.уч.	Лист	№ док.	Подп.	Дата

Договор № 61/20-ПМТ-МП от 18.12.2020г. – ПЗ

	участка. Почтовый адрес ориентира: Новгородская область, Пестовский р-н, г Пестово, ул Заводская, 14				
53:14:0100121:24	Новгородская область, Пестовский р-н, г Пестово, тер Пестовское городское поселение, ул Заводская, 16	2761 +/-18	Земли населенных пунктов	для производственных целей	Границы установлены
53:14:0100121:25	Новгородская область, Пестовский р-н, г Пестово, пер Заводской, д 6	1284 +/-13	Земли населенных пунктов	для ведения подсобного хозяйства	Границы установлены
53:14:0100121:26	Новгородская область, Пестовский р-н, г Пестово, Пестовское городское поселение, ул Заводская, д 10а	789 +/-20	Земли населенных пунктов	для эксплуатации административного здания	Границы установлены
53:14:0100121:27	Местоположение установлено относительно ориентира, расположенного за пределами участка. Почтовый адрес ориентира: Новгородская область, Пестовский р-н, г Пестово, ул Набережная, д 2	2382	Земли населенных пунктов	для ведения личного подсобного хозяйства	Границы не установлены
53:14:0100121:28	Местоположение установлено относительно ориентира, расположенного за пределами участка. Почтовый адрес ориентира: Новгородская область, Пестовский р-н, г Пестово, ул Набережная, д 4	2550 +/-18	Земли населенных пунктов	для ведения личного подсобного хозяйства	Границы установлены
53:14:0100121:29	Новгородская область, Пестовский р-н, г Пестово, ул Набережная, д 6	1050	Земли населенных пунктов	для ведения личного подсобного хозяйства	Границы не установлены
53:14:0100121:30	174510, Новгородская область, Пестовский р-н, г Пестово, ул Набережная, д 8	1410 +/-10	Земли населенных пунктов	для ведения личного подсобного хозяйства	Границы установлены
53:14:0100121:31	Новгородская область, Пестовский р-н, г Пестово, ул Набережная, д 10	1073	Земли населенных пунктов	для ведения личного подсобного хозяйства	Границы не установлены
53:14:0100121:32	Местоположение установлено относительно ориентира, расположенного за пределами участка. Почтовый адрес ориентира: Новгородская область, Пестовский р-н, г Пестово, тер Пестов-	691	Земли населенных пунктов	под жилую застройку - малоэтажную	Границы не установлены

Изм.	Кол.уч.	Лист	№ док.	Подп.	Дата

Договор № 61/20-ПМТ-МП от 18.12.2020г. – ПЗ

	ское городское поселение, ул Набережная, д 10а				
53:14:0100121:34	Новгородская область, Пестовский р-н, г Пестово, ул Набережная, д 10а	691	Земли населенных пунктов	под жилую застройку - малоэтажную	Границы не установлены
53:14:0100121:35	Местоположение установлено относительно ориентира, расположенного за пределами участка. Почтовый адрес ориентира: Новгородская область, Пестовский р-н, г Пестово, ул Набережная, д 14	957	Земли населенных пунктов	для ведения подсобного хозяйства	Границы не установлены
53:14:0100121:36	Новгородская область, Пестовский р-н, г Пестово, ул Набережная, д 16	948 +/-11	Земли населенных пунктов	для возведения жилого одноэтажного деревянно-рубленого дома	Границы установлены
53:14:0100121:37	Местоположение установлено относительно ориентира, расположенного за пределами участка. Почтовый адрес ориентира: Новгородская область, Пестовский р-н, г Пестово, ул Набережная, д 18	1278 +/-13	Земли населенных пунктов	для ведения личного подсобного хозяйства	Границы установлены
53:14:0100121:42	Местоположение установлено относительно ориентира, расположенного за пределами участка. Почтовый адрес ориентира: Новгородская область, Пестовский р-н, г Пестово, Пестовское городское поселение, ул Набережная, д 20	972	Земли населенных пунктов	для личного подсобного хозяйства	Границы не установлены
53:14:0100121:43	Местоположение установлено относительно ориентира, расположенного за пределами участка. Почтовый адрес ориентира: Новгородская область, Пестовский р-н, г Пестово, ул Набережная, д 20А	537	Земли населенных пунктов	под жилую застройку - малоэтажную	Границы не установлены
53:14:0100121:44	Новгородская область, Пестовский р-н, г Пестово, ул Набережная, д 20в	543	Земли населенных пунктов	для ведения личного подсобного хозяйства	Границы не установлены
53:14:0100121:45	Новгородская область, Пестовский р-н, г Пестово, с Пестовское городское поселение, ул Заводская, д 13	240390 +/-172	Земли населенных пунктов	для производственных целей	Границы установлены

Взам. инв. №	
Подп. и дата	
Инв. № подл.	

53:14:0100121:46	Местоположение установлено относительно ориентира, расположенного за пределами участка. Почтовый адрес ориентира: Новгородская область, Пестовский р-н, г Пестово, ул Набережная, 20-Б	628	Земли населенных пунктов	под жилую застройку - малоэтажную	Границы не установлены
53:14:0100121:47	Новгородская область, Пестовский р-н, г Пестово, ул Почтовая, д 21-Б	345 +/-7	Земли населенных пунктов	для эксплуатации магазина-павильона	Границы установлены
53:14:0100121:48	174510, Новгородская область, Пестовский р-н, г Пестово, ул Почтовая	1107 +/-12	Земли населенных пунктов	для ведения личного подсобного хозяйства	Границы установлены
53:14:0100121:50	174510, Новгородская область, Пестовский р-н, г Пестово, ул Почтовая, д 19А	724 +/-9	Земли населенных пунктов	для ведения личного подсобного хозяйства	Границы установлены
53:14:0100121:51	Новгородская область, Пестовский р-н, г Пестово, тер Пестовское городское поселение, ул Железнодорожная, гараж 12	30	Земли населенных пунктов	для эксплуатации и содержания гаража	Границы не установлены
53:14:0100121:52	Новгородская область, Пестовский р-н, г Пестово, ул Железнодорожная	30	Земли населенных пунктов	для эксплуатации и содержания гаража	Границы не установлены
53:14:0100121:53	Новгородская область, Пестовский р-н, г Пестово, ул Железнодорожная	30	Земли населенных пунктов	для эксплуатации и содержания гаража	Границы не установлены
53:14:0100121:54	174510, Новгородская область, Пестовский р-н, г Пестово, ул Железнодорожная	36	Земли населенных пунктов	для эксплуатации и содержания гаража	Границы не установлены
53:14:0100121:55	Новгородская область, Пестовский р-н, г Пестово, ул Железнодорожная	30	Земли населенных пунктов	для эксплуатации и содержания гаража	Границы не установлены
53:14:0100121:56	Новгородская область, Пестовский р-н, г Пестово, ул Железнодорожная	30	Земли населенных пунктов	для эксплуатации и содержания гаража	Границы не установлены
53:14:0100121:57	Новгородская область, Пестовский р-н, г Пестово, ул Железнодорожная	30	Земли населенных пунктов	для эксплуатации и содержания гаража	Границы не установлены
53:14:0100121:58	Новгородская область, Пестовский р-н, г Пестово, Пестовское городское поселение, ул Железнодорожная, гараж 19	30	Земли населенных пунктов	под строительство индивидуального типового кирпичного гаража	Границы не установлены
53:14:0100121:59	Новгородская область, Пестовский р-н, г Пестово, ул Железнодоро-	30	Земли населенных пунктов	для эксплуатации и содержания гаража	Границы не установлены

Изм.	Колуч.	Лист	№ док.	Подп.	Дата

Договор № 61/20-ПМТ-МП от 18.12.2020г. – ПЗ

	рожная				
53:14:0100121:60	Новгородская область, Пестовский р-н, г Пестово, ул Железнодорожная	30	Земли населенных пунктов	для эксплуатации и содержания гаража	Границы не установлены
53:14:0100121:61	Местоположение установлено относительно ориентира, расположенного за пределами участка. Почтовый адрес ориентира: Новгородская область, Пестовский р-н, г Пестово, ул Железнодорожная, гараж 22	36 +/-2	Земли населенных пунктов	для эксплуатации и содержания гаража	Границы установлены
53:14:0100121:62	Новгородская область, Пестовский р-н, г Пестово, Пестовское городское поселение, ул Железнодорожная, гараж 23	45	Земли населенных пунктов	для строительства гаража	Границы не установлены
53:14:0100121:63	Местоположение установлено относительно ориентира, расположенного за пределами участка. Почтовый адрес ориентира: Новгородская область, Пестовский р-н, г Пестово, ул Железнодорожная	30	Земли населенных пунктов	для эксплуатации и содержания гаража	Границы не установлены
53:14:0100121:64	Новгородская область, Пестовский р-н, г Пестово, ул Железнодорожная	30	Земли населенных пунктов	для эксплуатации и содержания гаража	Границы не установлены
53:14:0100121:65	Новгородская область, Пестовский р-н, г Пестово, ул Железнодорожная	30	Земли населенных пунктов	для эксплуатации и содержания гаража	Границы не установлены
53:14:0100121:66	Новгородская область, Пестовский р-н, г Пестово, тер Пестовское городское поселение, ул Железнодорожная, гараж 27	30	Земли населенных пунктов	для эксплуатации и содержания гаража	Границы не установлены
53:14:0100121:67	Новгородская область, Пестовский р-н, г Пестово, ул Железнодорожная	30	Земли населенных пунктов	для эксплуатации и содержания гаража	Границы не установлены
53:14:0100121:68	Новгородская область, Пестовский р-н, г Пестово, ул Железнодорожная	30	Земли населенных пунктов	для эксплуатации и содержания гаража	Границы не установлены
53:14:0100121:69	174510, Новгородская область, Пестовский р-н, г Пестово, ул Железнодорожная	36	Земли населенных пунктов	для эксплуатации и содержания гаража	Границы не установлены
53:14:0100121:70	Новгородская область, Пестовский р-н, г Пестово, ул Железнодорожная	30	Земли населенных пунктов	для эксплуатации и содержания гаража	Границы не установлены

Изм. № подл.	Подп. и дата	Взам. инв. №

53:14:0100121:71	Новгородская область, Пестовский р-н, г Пестово, ул Железнодорожная	30	Земли населенных пунктов	для эксплуатации и содержания гаража	Границы не установлены
53:14:0100121:72	Новгородская область, Пестовский р-н, г Пестово, ул Железнодорожная	30	Земли населенных пунктов	для эксплуатации и содержания гаража	Границы не установлены
53:14:0100121:73	Новгородская область, Пестовский р-н, г Пестово, ул Железнодорожная	30	Земли населенных пунктов	для эксплуатации и содержания гаража	Границы не установлены
53:14:0100121:74	Новгородская область, Пестовский р-н, г Пестово, ул Железнодорожная	30	Земли населенных пунктов	под строительство индивидуальных типовых кирпичных гаражей	Границы не установлены
53:14:0100121:75	Новгородская область, Пестовский р-н, г Пестово, ул Железнодорожная	30	Земли населенных пунктов	для эксплуатации и содержания гаража	Границы не установлены
53:14:0100121:76	Новгородская область, Пестовский р-н, тер Пестовское городское поселение, г Пестово, ул Железнодорожная	30	Земли населенных пунктов	для эксплуатации и содержания гаража	Границы не установлены
53:14:0100121:77	Новгородская область, Пестовский р-н, г Пестово, ул Железнодорожная	30	Земли населенных пунктов	для эксплуатации и содержания гаража	Границы не установлены
53:14:0100121:78	174510, Новгородская область, Пестовский р-н, г Пестово, ул Железнодорожная	35	Земли населенных пунктов	для эксплуатации и содержания гаража	Границы не установлены
53:14:0100121:79	Новгородская область, Пестовский р-н, г Пестово, ул Железнодорожная	30	Земли населенных пунктов	для эксплуатации и содержания гаража	Границы не установлены
53:14:0100121:80	Новгородская область, Пестовский р-н, г Пестово, ул Железнодорожная	30	Земли населенных пунктов	для эксплуатации и содержания гаража	Границы не установлены
53:14:0100121:81	Новгородская область, Пестовский р-н, г Пестово, Пестовское городское поселение, ул Железнодорожная, ГСК 42	30	Земли населенных пунктов	для эксплуатации и содержания гаража	Границы не установлены
53:14:0100121:82	Новгородская область, Пестовский р-н, г Пестово, ул Железнодорожная	45	Земли населенных пунктов	для эксплуатации и содержания гаража	Границы не установлены
53:14:0100121:83	Новгородская область, Пестовский р-н, г Пестово, ул Железнодорожная	45	Земли населенных пунктов	для эксплуатации и содержания гаража	Границы не установлены
53:14:0100121:84	Новгородская область, Пестовский р-н, г Пестово, ул Железнодорожная	45	Земли населенных пунктов	для эксплуатации и содержания гаража	Границы не установлены
53:14:0100121:85	Новгородская область,	45	Земли насе-	для эксплуатации и	Границы не

Взам. инв. №	
Подп. и дата	
Инв. № подл.	

Изм.	Кол.уч.	Лист	№ док.	Подп.	Дата

Договор № 61/20-ПМТ-МП от 18.12.2020г. – ПЗ



	Пестовский р-н, г Пестово, ул Железнодорожная		ленных пунктов	содержания гаража	установлены
53:14:0100121:99	Новгородская область, Пестовский р-н, г Пестово, ул Железнодорожная	45	Земли населенных пунктов	для эксплуатации и содержания гаража	Границы не установлены
53:14:0100121:100	Новгородская область, Пестовский р-н, г Пестово, ул Железнодорожная	45	Земли населенных пунктов	для эксплуатации и содержания гаража	Границы не установлены
53:14:0100121:101	Новгородская область, Пестовский р-н, г Пестово, ул Железнодорожная	45	Земли населенных пунктов	для эксплуатации и содержания гаража	Границы не установлены
53:14:0100121:102	Новгородская область, Пестовский р-н, г Пестово, ул Железнодорожная	34	Земли населенных пунктов	для гаражного строительства	Границы не установлены
53:14:0100121:103	Новгородская область, Пестовский р-н, г Пестово, ул Железнодорожная	47	Земли населенных пунктов	для эксплуатации и содержания гаража	Границы не установлены
53:14:0100121:104	174510, Новгородская область, Пестовский р-н, г Пестово, ул Железнодорожная	36	Земли населенных пунктов	для эксплуатации и содержания гаража	Границы не установлены
53:14:0100121:105	Новгородская область, Пестовский р-н, г Пестово, ул Железнодорожная	36	Земли населенных пунктов	для эксплуатации гаража	Границы не установлены
53:14:0100121:106	Новгородская область, Пестовский р-н, г Пестово, Пестовское городское поселение, ул Железнодорожная, гараж 3	30	Земли населенных пунктов	для эксплуатации и содержания гаража	Границы не установлены
53:14:0100121:107	Новгородская область, Пестовский р-н, г Пестово, ул Железнодорожная	30	Земли населенных пунктов	для эксплуатации и содержания гаража	Границы не установлены
53:14:0100121:108	Новгородская область, Пестовский р-н, г Пестово, ул Железнодорожная	30	Земли населенных пунктов	для эксплуатации и содержания гаража	Границы не установлены
53:14:0100121:109	174510, Новгородская область, Пестовский р-н, г Пестово, ул Железнодорожная	36	Земли населенных пунктов	для эксплуатации и содержания гаража	Границы не установлены
53:14:0100121:110	Новгородская область, Пестовский р-н, г Пестово, ул Железнодорожная	30	Земли населенных пунктов	для эксплуатации и содержания гаража	Границы не установлены
53:14:0100121:111	Новгородская область, Пестовский р-н, г Пестово, ул Железнодорожная	30	Земли населенных пунктов	для эксплуатации и содержания гаража	Границы не установлены
53:14:0100121:112	Новгородская область, Пестовский р-н, г Пестово, ул Железнодорожная	30	Земли населенных пунктов	для эксплуатации и содержания гаража	Границы не установлены

Изм. № подл.	Подп. и дата	Взам. инв. №

Изм.	Кол.уч.	Лист	№ док.	Подп.	Дата

Договор № 61/20-ПМТ-МП от 18.12.2020г. – ПЗ





	родское поселение, ул Заводская, д 13				
53:14:0100121:133	Новгородская область, Пестовский р-н, г Пестово	2594 +/-18	Земли населенных пунктов	для обеспечения деятельности железнодорожного транспорта	Границы установлены
53:14:0100121:134	Новгородская область, Пестовский р-н, г Пестово, ул Заводская, д 13	17196 +/-46	Земли населенных пунктов	для производственной деятельности	Границы установлены
53:14:0100121:137	Новгородская область, Пестовский р-н, г Пестово, ул Гоголя, 1-А	60 +/-3	Земли населенных пунктов	для размещения и эксплуатации базовой станции сотовой связи БС № 13832 "НО-Пестово, Молокозавод"	Границы установлены
53:14:0100121:138	Местоположение установлено относительно ориентира, расположенного за пределами участка. Почтовый адрес ориентира: Новгородская область, Пестовский р-н, г Пестово, Пестовское городское поселение, ул Заводская, д 18б	789 +/-10	Земли населенных пунктов	для эксплуатации магазина	Границы установлены
53:14:0100121:140	Новгородская область, Пестовский р-н, г Пестовское городское поселение, г Пестово, ул Гоголя, 2Б	80	Земли населенных пунктов	для эксплуатации здания магазина	Границы не установлены
53:14:0100121:141	Новгородская область, Пестовский р-н, г Пестово, тер Пестовское городское поселение, ул Заводская	30	Земли населенных пунктов	для эксплуатации гаража	Границы не установлены
53:14:0100121:142	Новгородская область, Пестовский р-н, г Пестово, ул Заводская, 16	453 +/-8	Земли населенных пунктов	Для общественно-деловых целей (киностудия "Окно")	Границы установлены
53:14:0100121:143	Новгородская область, Пестовский р-н, г Пестово, Пестовское городское поселение, ул Заводская, д 13	1399 +/-26	Земли населенных пунктов	для эксплуатации здания	Границы установлены
53:14:0100121:144	Местоположение установлено относительно ориентира, расположенного за пределами участка. Почтовый адрес ориентира: Новгородская область, Пестовский р-н, г Пестово, ул Заводская	896 +/-21	Земли населенных пунктов	для оборудования открытой стоянки для хранения грузовиков	Границы установлены
53:14:0100121:145	Местоположение установлено относительно ориентира, расположенного за пределами участка. Почтовый адрес ориен-	688 +/-13	Земли населенных пунктов	для эксплуатации здания рубильного узла	Границы установлены

Изм. № подл.	Подп. и дата	Взам. инв. №

Изм.	Кол.уч.	Лист	№ док.	Подп.	Дата

Договор № 61/20-ПМТ-МП от 18.12.2020г. – ПЗ



	родское поселение, ул Гоголя, д 12				
53:14:0100121:327	Местоположение установлено относительно ориентира, расположенного за пределами участка. Почтовый адрес ориентира: Новгородская область, Пестовский р-н, г Пестово, Пестовское городское поселение, ул Гоголя, д 12	397 +/-7	Земли населенных пунктов	для эксплуатации магазина	Границы установлены
53:14:0100121:328	Новгородская область, Пестовский р-н, г Пестово, Пестовское городское поселение, ул Набережная, д 12	2189 +/-16	Земли населенных пунктов	отдельно стоящие жилые односемейные дома с участками, блокированные жилые дома с участками, многоквартирные жилые дома до 3-х этажей	Границы установлены
53:14:0100121:333	174510, Новгородская область, Пестовский р-н, г Пестово, Пестовское городское поселение, ул Гоголя, д 26	2559 +/-18	Земли населенных пунктов	обслуживание автотранспорта	Границы установлены
53:14:0100121:407	174510, Новгородская область, Пестовский р-н, г Пестово, Пестовское городское поселение, ул Заводская, д 13	420 +/-7	Земли населенных пунктов	автотранспортные предприятия	Границы установлены
53:14:0100121:408	174510, Новгородская область, Пестовский р-н, г Пестово, Пестовское городское поселение, ул Заводская, д 13	2184 +/-16	Земли населенных пунктов	предприятия V класса вредности, санитарно-защитная зона-50 метров: производства по обработке древесины	Границы установлены
53:14:0100121:412	174510, Новгородская область, Пестовский р-н, г Пестово, Пестовское городское поселение, ул Гоголя	112 +/-4	Земли населенных пунктов	отдельно стоящие односемейные или двухсемейные дома (сады, огороды, теплицы, полисадники, оранжереи, личное подсобное хозяйство)	Границы установлены
53:14:0100121:438	Местоположение установлено относительно ориентира, расположенного за пределами участка. Почтовый адрес ориентира: Новгородская область, Пестовский р-н, г Пестово, ул Железнодорожная	64 +/-3	Земли населенных пунктов	гаражи	Границы установлены
53:14:0100121:439	Местоположение установлено относительно ориентира, располо-	9600 +/-34	Земли населенных пунктов	для производственной деятельности	Границы установлены
Изн. № подл.					
Подп. и дата					
Взам. инв. №					
Договор № 61/20-ПМТ-МП от 18.12.2020г. – ПЗ					Лист
Изм.	Кол.уч.	Лист	№ док.	Подп.	Дата

	женного за пределами участка. Почтовый адрес ориентира: Новгородская область, Пестовский р-н, г Пестово, пер Заводской, д 2				
53:14:0100121:440	174510, Новгородская область, Пестовский р-н, г Пестово, ул Гоголя	110 +/-4	Земли населенных пунктов	выставки товаров	Границы установлены
53:14:0100121:441	Новгородская область, Пестовский р-н, г Пестово, ул Заводская, д 13	887 +/-10	Земли населенных пунктов	строительная промышленность	Границы установлены
53:14:0100121:449	174510, Новгородская область, Пестовский р-н, г Пестово, Пестовское городское поселение, ул Заводская	11905 +/-38	Земли населенных пунктов	строительная промышленность	Границы установлены
53:14:0100121:450	Местоположение установлено относительно ориентира, расположенного за пределами участка. Почтовый адрес ориентира: 174510, Новгородская область, Пестовский р-н, г Пестово, ул Почтовая, уч 21-а	888 +/-10	Земли населенных пунктов	для ведения личного подсобного хозяйства	Границы установлены
53:14:0100121:451	Местоположение установлено относительно ориентира, расположенного за пределами участка. Почтовый адрес ориентира: 174510, Новгородская область, Пестовский р-н, г Пестово, ул Заводская, уч 13в	619 +/-9	Земли населенных пунктов	склады	Границы установлены
53:14:0100121:663	174510, Новгородская область, Пестовский р-н, г Пестово, г Пестово, ул Заводская, уч 13г	10727 +/-36	Земли населенных пунктов	коммунальное обслуживание	Границы установлены
53:14:0100121:664	Новгородская область, Пестовский р-н, с/п Пестовское городское поселение, г Пестово, ул Набережная, уч 12а	1144 +/-12	Земли населенных пунктов	обслуживание автотранспорта	Границы установлены
53:14:0100119:16	Новгородская область, р-н Пестовский, Пестовское городское поселение, г Пестово, ул Почтовая, д.19	5600	Земли населенных пунктов	Для объектов жилой застройки	Границы не установлены

Взам. инв. №	
Подп. и дата	
Инв. № подл.	

Изм.	Кол.уч.	Лист	№ док.	Подп.	Дата

Договор № 61/20-ПМТ-МП от 18.12.2020г. – ПЗ

**Земельные участки, подлежащие к постановке  
на кадастровый учет**

Условный номер земельного участка	Адрес	Категория земель	Вид разрешенного использования	Фактическая площадь, м <sup>2</sup>	Способ образования земельного участка
:ЗУ1	Российская Федерация, Новгородская область, Пестовский муниципальный район Пестовское городское поселение, ул. Набережная	Земли населенных пунктов	Земельные участки (территория) общего пользования код 12.0	6385	Образование из земель государственность на которых не разграничена
:ЗУ2	Российская Федерация, Новгородская область, Пестовский муниципальный район Пестовское городское поселение, ул. Гоголя	Земли населенных пунктов	Земельные участки (территория) общего пользования код 12.0	12424	Образование из земель государственность на которых не разграничена
:ЗУ3	Российская Федерация, Новгородская область, Пестовский муниципальный район Пестовское городское поселение, ул. Железнодорожная	Земли населенных пунктов	Земельные участки (территория) общего пользования код 12.0	4151	Образование из земель государственность на которых не разграничена
:ЗУ4	Российская Федерация, Новгородская область, Пестовский муниципальный район Пестовское городское поселение, пер. Заводской	Земли населенных пунктов	Земельные участки (территория) общего пользования код 12.0	6915	Образование из земель государственность на которых не разграничена
:ЗУ5	Российская Федерация, Новгородская область, Пестовский муниципальный район Пестовское городское поселение, ул. Заводская	Земли населенных пунктов	Земельные участки (территория) общего пользования код 12.0	2493	Образование из земель государственность на которых не разграничена
:ЗУ6	Российская Федерация, Новгородская область, Пестовский муниципальный район Пестовское городское поселение, ул. Заводская	Земли населенных пунктов	Коммунальное обслуживание	3105	Образование из земель государственность на которых не разграничена
:ЗУ7	Российская Федерация, Новгородская область, Пестовский муниципальный район Пестовское городское поселение, ул. Заводская	Земли населенных пунктов	Производственная деятельность	3505	Образование из земель государственность на которых не разграничена

Взам. инв. №	
Подп. и дата	
Инв. № подл.	

Изм.	Колуч.	Лист	№ док.	Подп.	Дата

Договор № 61/20-ПМТ-МП от 18.12.2020г. – ПЗ

:ЗУ8	Российская Федерация, Новгородская область, Пестовский муниципальный район Пестовское городское поселение, ул. Заводская	Земли населенных пунктов	Производственная деятельность	4200	Образование из земель государственность на которых не разграничена
:ЗУ9	Российская Федерация, Новгородская область, Пестовский муниципальный район Пестовское городское поселение, ул. Заводская	Земли населенных пунктов	Производственная деятельность	570	Образование из земель государственность на которых не разграничена
:ЗУ10	Российская Федерация, Новгородская область, Пестовский муниципальный район Пестовское городское поселение, ул. Заводская	Земли населенных пунктов	Бытовое обслуживание	1246	Образование из земель государственность на которых не разграничена
:ЗУ11	Российская Федерация, Новгородская область, Пестовский муниципальный район Пестовское городское поселение, ул. Заводская	Земли населенных пунктов	Земельные участки (территория) общего пользования код 12.0	1655	Образование из земель государственность на которых не разграничена
:ЗУ12	Российская Федерация, Новгородская область, Пестовский муниципальный район Пестовское городское поселение, ул. Заводская	Земли населенных пунктов	Производственная деятельность	11262	Перераспределение земельного участка с кадастровым номером 53:14:0100121:439 с землями государственность на которых не разграничена (:Т/п13, :Т/п14, :Т/п15)
:ЗУ13	Российская Федерация, Новгородская область, Пестовский муниципальный район Пестовское городское поселение, ул. Заводская	Земли населенных пунктов	для ведения подсобного хозяйства	2057	Перераспределение земельного участка с кадастровым номером 53:14:0100121:22 с землями государственность на которых не разграничена (:Т/п9)
:ЗУ14	Российская Федерация, Новгородская область, Пестовский муниципальный район Пестовское городское поселение, пер. Заводской	Земли населенных пунктов	Железнодорожный транспорт	3789	Образование из земель государственность на которых не разграничена

Изм. № подл.	Подп. и дата	Взам. инв. №

Изм.	Колуч.	Лист	№ док.	Подп.	Дата

Договор № 61/20-ПМТ-МП от 18.12.2020г. – ПЗ

:ЗУ15	Российская Федерация, Новгородская область, Пестовский муниципальный район Пестовское городское поселение, ул. Набережная	Земли населенных пунктов	Для ведения личного подсобного хозяйства (приусадебный земельный участок)	3138	Перераспределение земельного участка с кадастровым номером 53:14:0100121:28 с землями госсобственность на которых не разграничена (:Т/п7)
:ЗУ16	Российская Федерация, Новгородская область, Пестовский муниципальный район Пестовское городское поселение, ул. Набережная	Земли населенных пунктов	Производственная деятельность	2050	Перераспределение земельного участка с кадастровым номером 53:14:0100121:117 с землями госсобственность на которых не разграничена (:Т/п8)
:ЗУ17	Российская Федерация, Новгородская область, Пестовский муниципальный район Пестовское городское поселение, ул. Набережная	Земли населенных пунктов	обслуживание автотранспорта	1886	Перераспределение земельного участка с кадастровым номером 53:14:0100121:323 с землями госсобственность на которых не разграничена (:Т/п5)
:ЗУ18	Российская Федерация, Новгородская область, Пестовский муниципальный район Пестовское городское поселение, ул. Набережная	Земли населенных пунктов	Для индивидуальной жилой застройки	2432	Перераспределение земельного участка с кадастровым номером 53:14:0100121:328 с землями госсобственность на которых не разграничена (:Т/п4)
:ЗУ19	Российская Федерация, Новгородская область, Пестовский муниципальный район Пестовское городское поселение, ул. Набережная	Земли населенных пунктов	Для индивидуальной жилой застройки	1439	Перераспределение земельного участка с кадастровым номером 53:14:0100121:36 с землями госсобственность на которых не разграничена (:Т/п3)
:ЗУ20	Российская Федерация, Новгородская область, Пестовский муниципальный район Пестовское городское поселение, ул. Набережная	Земли населенных пунктов	Для индивидуальной жилой застройки	1325	Перераспределение земельного участка с кадастровым номером 53:14:0100121:37 с землями госсобственность на которых не разграничена (:Т/п6)

Индв. № подл.	Подп. и дата	Взам. инв. №

Изм.	Колуч.	Лист	№ док.	Подп.	Дата

Договор № 61/20-ПМТ-МП от 18.12.2020г. – ПЗ

Лист



:ЗУ21	Российская Федерация, Новгородская область, Пестовский муниципальный район Пестовское городское поселение, ул. Гоголя	Земли населенных пунктов	Земельные участки (территория) общего пользования код 12.0	263	Образование из земель государственность на которых не разграничена
:ЗУ22	Российская Федерация, Новгородская область, Пестовский муниципальный район Пестовское городское поселение, ул. Гоголя	Земли населенных пунктов	Для ведения личного подсобного хозяйства (приусадебный земельный участок)	2523	Образование из земель государственность на которых не разграничена
:ЗУ23	Российская Федерация, Новгородская область, Пестовский муниципальный район Пестовское городское поселение, ул. Железнодорожная	Земли населенных пунктов	Производственная деятельность	1377	Образование из земель государственность на которых не разграничена
:ЗУ24	Российская Федерация, Новгородская область, Пестовский муниципальный район Пестовское городское поселение, ул. Железнодорожная	Земли населенных пунктов	Производственная деятельность	2656	Образование из земель государственность на которых не разграничена
:ЗУ25	Российская Федерация, Новгородская область, Пестовский муниципальный район Пестовское городское поселение, ул. Железнодорожная	Земли населенных пунктов	Производственная деятельность	4694	Образование из земель государственность на которых не разграничена
:ЗУ26	Российская Федерация, Новгородская область, Пестовский муниципальный район Пестовское городское поселение, ул. Железнодорожная	Земли населенных пунктов	Производственная деятельность	541	Образование из земель государственность на которых не разграничена
:ЗУ27	Российская Федерация, Новгородская область, Пестовский муниципальный район Пестовское городское поселение, ул. Заводская	Земли населенных пунктов	Производственная деятельность	31871	Перераспределение земельного участка с кадастровым номером 53:14:0100121:130 с землями государственность на которых не разграничена (:Т/п1)
:ЗУ28	Российская Федерация, Новгородская область, Пестовский муниципальный район Пестовское городское поселение, ул. Заводская	Земли населенных пунктов	Производственная деятельность	60417	Перераспределение земельного участка с кадастровым номером 53:14:0100121:127 с землями государственность на кото-

Инд. № подл.	Подп. и дата	Взам. инв. №

Изм.	Кол.уч.	Лист	№ док.	Подп.	Дата

Договор № 61/20-ПМТ-МП от 18.12.2020г. – ПЗ

Лист

					рых не разграничена (:Т/п2, :Т/п10)
:ЗУ29	Российская Федерация, Новгородская область, Пестовский муниципальный район Пестовское городское поселение, ул. Заводская	Земли населенных пунктов	Производственная деятельность	27726	Перераспределение земельного участка с кадастровым номером 53:14:0100121:ЗУ27 и земельного участка с кадастровым номером с 53:14:0100121:ЗУ28
:ЗУ30	Российская Федерация, Новгородская область, Пестовский муниципальный район Пестовское городское поселение, ул. Заводская	Земли населенных пунктов	Производственная деятельность	64525	Перераспределение земельного участка с кадастровым номером 53:14:0100121:ЗУ27 и земельного участка с кадастровым номером с 53:14:0100121:ЗУ28
:ЗУ31	Российская Федерация, Новгородская область, Пестовский муниципальный район Пестовское городское поселение, ул. Заводская	Земли населенных пунктов	Для ведения личного подсобного хозяйства	1229	Перераспределение земельного участка с кадастровым номером 53:14:0100121:48 с землями госсобственность на которых не разграничена (:Т/п11)
:ЗУ32	Российская Федерация, Новгородская область, Пестовский муниципальный район Пестовское городское поселение, ул. Железнодорожная	Земли населенных пунктов	Производственная деятельность	1263	Образование из земель госсобственность на которых не разграничена
:ЗУ33	Российская Федерация, Новгородская область, Пестовский муниципальный район Пестовское городское поселение, ул. Заводская	Земли населенных пунктов	Предпринимательство	548	Перераспределение земельного участка с кадастровым номером 53:14:0100121:407 с землями госсобственность на которых не разграничена (:Т/п12)

\*Примечание: условный номер земельного участка указан на «Чертеже границ образуемых и изменяемых земельных участков».

Взам. инв. №
Подп. и дата
Инв. № подл.

Изм.	Колуч.	Лист	№ док.	Подп.	Дата

Договор № 61/20-ПМТ-МП от 18.12.2020г. – ПЗ

Лист

Земельные участки, подлежащие уточнению местоположения границ и (или) площади

Кадастровый земель-ного участка	Адрес	Фактическая площадь, м <sup>2</sup>	Категория земель	Вид разре-щенного использо-вания
53:14:0100121:5	Новгородская область, Пес-товский р-н, г Пестово, Пес-товское городское поселе-ние, ул Гоголя, д 8	1056	Земли насе-ленных пунктов	для ведения личного подсобного хозяйства
53:14:0100121:6	Новгородская область, Пес-товский р-н, г Пестово, Пес-товское городское поселе-ние, ул Гоголя, д 6	1098	Земли насе-ленных пунктов	для ведения подсобного хозяйства
53:14:0100121:8	Новгородская область, Пес-товский р-н, г Пестово, Пес-товское городское поселе-ние, ул Гоголя, д 2	1178	Земли насе-ленных пунктов	для ведения личного подсобного хозяйства
53:14:0100121:10	Новгородская область, Пес-товский р-н, г Пестово, ул Гоголя, д 14	3041	Земли насе-ленных пунктов	под жилую застройку - малоэтаж-ную
53:14:0100121:11	Новгородская область, Пес-товский р-н, г Пестово, ул Гоголя, д 16	3055	Земли насе-ленных пунктов	под жилую застройку - малоэтаж-ную
53:14:0100121:12	Новгородская область, Пес-товский р-н, г Пестово, тер Пестовское городское посе-ление, ул Гоголя, д 18	982	Земли насе-ленных пунктов	для ведения личного подсобного хозяйства
53:14:0100121:14	Новгородская область, Пес-товский р-н, г Пестово, Пес-товское городское поселе-ние, ул Гоголя, д 20	1069	Земли насе-ленных пунктов	для ведения личного подсобного хозяйства
53:14:0100121:17	Новгородская область, Пес-товский р-н, г Пестово, ул Заводская, 20	2800	Земли насе-ленных пунктов	для произ-водствен-ных целей
53:14:0100121:22	Новгородская область, Пес-товский р-н, г Пестово, ул Заводская, 14	1750	Земли насе-ленных пунктов	для ведения подсобного хозяйства
53:14:0100121:27	Новгородская область, Пес-товский р-н, г Пестово, ул Набережная, д 2	2673	Земли насе-ленных пунктов	для ведения личного подсобного хозяйства

Изн. № подл.	Подп. и дата	Взам. инв. №

Изм.	Колуч.	Лист	№ док.	Подп.	Дата

Договор № 61/20-ПМТ-МП от 18.12.2020г. – ПЗ

53:14:0100121:32	Новгородская область, Пестовский р-н, г Пестово, тер Пестовское городское поселение, ул Набережная, д 10а	768	Земли населенных пунктов	под жилую застройку - малоэтажную
53:14:0100121:35	Новгородская область, Пестовский р-н, г Пестово, ул Набережная, д 14	1445	Земли населенных пунктов	для ведения подсобного хозяйства
53:14:0100121:42	Новгородская область, Пестовский р-н, г Пестово, Пестовское городское поселение, ул Набережная, д 20	1180	Земли населенных пунктов	для личного подсобного хозяйства
53:14:0100121:43	Новгородская область, Пестовский р-н, г Пестово, ул Набережная, д 20А	535	Земли населенных пунктов	под жилую застройку - малоэтажную
53:14:0100121:44	Новгородская область, Пестовский р-н, г Пестово, ул Набережная, д 20в	556	Земли населенных пунктов	для ведения личного подсобного хозяйства
53:14:0100121:46	Новгородская область, Пестовский р-н, г Пестово, ул Набережная, 20-Б	676	Земли населенных пунктов	под жилую застройку - малоэтажную
53:14:0100121:51	Новгородская область, Пестовский р-н, г Пестово, тер Пестовское городское поселение, ул Железнодорожная, гараж 12	39	Земли населенных пунктов	для эксплуатации и содержания гаража
53:14:0100121:52	Новгородская область, Пестовский р-н, г Пестово, ул Железнодорожная	35	Земли населенных пунктов	для эксплуатации и содержания гаража
53:14:0100121:53	Новгородская область, Пестовский р-н, г Пестово, ул Железнодорожная	34	Земли населенных пунктов	для эксплуатации и содержания гаража
53:14:0100121:54	174510, Новгородская область, Пестовский р-н, г Пестово, ул Железнодорожная	36	Земли населенных пунктов	для эксплуатации и содержания гаража
53:14:0100121:55	Новгородская область, Пестовский р-н, г Пестово, ул Железнодорожная	35	Земли населенных пунктов	для эксплуатации и содержания гаража
53:14:0100121:56	Новгородская область, Пестовский р-н, г Пестово, ул Железнодорожная	39	Земли населенных пунктов	для эксплуатации и содержания гаража

Инд. № подл.	Подп. и дата	Взам. инв. №

Изм.	Кол.уч.	Лист	№ док.	Подп.	Дата

Договор № 61/20-ПМТ-МП от 18.12.2020г. – ПЗ

53:14:0100121:57	Новгородская область, Пестовский р-н, г Пестово, ул Железнодорожная	35	Земли населенных пунктов	для эксплуатации и содержания гаража
53:14:0100121:58	Новгородская область, Пестовский р-н, г Пестово, Пестовское городское поселение, ул Железнодорожная, гараж 19	36	Земли населенных пунктов	под строительство индивидуального типового кирпичного гаража
53:14:0100121:59	Новгородская область, Пестовский р-н, г Пестово, ул Железнодорожная	37	Земли населенных пунктов	для эксплуатации и содержания гаража
53:14:0100121:60	Новгородская область, Пестовский р-н, г Пестово, ул Железнодорожная	31	Земли населенных пунктов	для эксплуатации и содержания гаража
53:14:0100121:61	Новгородская область, Пестовский р-н, г Пестово, ул Железнодорожная, гараж 22	36	Земли населенных пунктов	для эксплуатации и содержания гаража
53:14:0100121:62	Новгородская область, Пестовский р-н, г Пестово, Пестовское городское поселение, ул Железнодорожная, гараж 23	33	Земли населенных пунктов	для строительства гаража
53:14:0100121:63	Новгородская область, Пестовский р-н, г Пестово, ул Железнодорожная	30	Земли населенных пунктов	для эксплуатации и содержания гаража
53:14:0100121:64	Новгородская область, Пестовский р-н, г Пестово, ул Железнодорожная	30	Земли населенных пунктов	для эксплуатации и содержания гаража
53:14:0100121:65	Новгородская область, Пестовский р-н, г Пестово, ул Железнодорожная	31	Земли населенных пунктов	для эксплуатации и содержания гаража
53:14:0100121:66	Новгородская область, Пестовский р-н, г Пестово, тер Пестовское городское поселение, ул Железнодорожная, гараж 27	31	Земли населенных пунктов	для эксплуатации и содержания гаража
53:14:0100121:67	Новгородская область, Пестовский р-н, г Пестово, ул Железнодорожная	33	Земли населенных пунктов	для эксплуатации и содержания гаража

Изм.	Колуч.	Лист	№ док.	Подп.	Дата

Договор № 61/20-ПМТ-МП от 18.12.2020г. – ПЗ

Лист

53:14:0100121:68	Новгородская область, Пестовский р-н, г Пестово, ул Железнодорожная	27	Земли населенных пунктов	для эксплуатации и содержания гаража
53:14:0100121:69	174510, Новгородская область, Пестовский р-н, г Пестово, ул Железнодорожная	36	Земли населенных пунктов	для эксплуатации и содержания гаража
53:14:0100121:70	Новгородская область, Пестовский р-н, г Пестово, ул Железнодорожная	30	Земли населенных пунктов	для эксплуатации и содержания гаража
53:14:0100121:71	Новгородская область, Пестовский р-н, г Пестово, ул Железнодорожная	30	Земли населенных пунктов	для эксплуатации и содержания гаража
53:14:0100121:72	Новгородская область, Пестовский р-н, г Пестово, ул Железнодорожная	30	Земли населенных пунктов	для эксплуатации и содержания гаража
53:14:0100121:73	Новгородская область, Пестовский р-н, г Пестово, ул Железнодорожная	30	Земли населенных пунктов	для эксплуатации и содержания гаража
53:14:0100121:74	Новгородская область, Пестовский р-н, г Пестово, ул Железнодорожная	30	Земли населенных пунктов	под строительство индивидуальных типовых кирпичных гаражей
53:14:0100121:75	Новгородская область, Пестовский р-н, г Пестово, ул Железнодорожная	30	Земли населенных пунктов	для эксплуатации и содержания гаража
53:14:0100121:76	Новгородская область, Пестовский р-н, тер Пестовское городское поселение, г Пестово, ул Железнодорожная	30	Земли населенных пунктов	для эксплуатации и содержания гаража
53:14:0100121:77	Новгородская область, Пестовский р-н, г Пестово, ул Железнодорожная	25	Земли населенных пунктов	для эксплуатации и содержания гаража
53:14:0100121:78	174510, Новгородская область, Пестовский р-н, г Пестово, ул Железнодорожная	35	Земли населенных пунктов	для эксплуатации и содержания гаража

Индв. № подл.	Подп. и дата	Взам. инв. №

Изм.	Кол.уч.	Лист	№ док.	Подп.	Дата

Договор № 61/20-ПМТ-МП от 18.12.2020г. – ПЗ

53:14:0100121:79	Новгородская область, Пестовский р-н, г Пестово, ул Железнодорожная	36	Земли населенных пунктов	для эксплуатации и содержания гаража
53:14:0100121:80	Новгородская область, Пестовский р-н, г Пестово, ул Железнодорожная	35	Земли населенных пунктов	для эксплуатации и содержания гаража
53:14:0100121:81	Новгородская область, Пестовский р-н, г Пестово, Пестовское городское поселение, ул Железнодорожная, ГСК 42	35	Земли населенных пунктов	для эксплуатации и содержания гаража
53:14:0100121:82	Новгородская область, Пестовский р-н, г Пестово, ул Железнодорожная	33	Земли населенных пунктов	для эксплуатации и содержания гаража
53:14:0100121:83	Новгородская область, Пестовский р-н, г Пестово, ул Железнодорожная	35	Земли населенных пунктов	для эксплуатации и содержания гаража
53:14:0100121:84	Новгородская область, Пестовский р-н, г Пестово, ул Железнодорожная	34	Земли населенных пунктов	для эксплуатации и содержания гаража
53:14:0100121:85	Новгородская область, Пестовский р-н, г Пестово, ул Железнодорожная	36	Земли населенных пунктов	для эксплуатации и содержания гаража
53:14:0100121:86	Новгородская область, Пестовский р-н, г Пестово, ул Железнодорожная	32	Земли населенных пунктов	для эксплуатации и содержания гаража
53:14:0100121:87	Новгородская область, Пестовский р-н, г Пестово, ул Железнодорожная	39	Земли населенных пунктов	для эксплуатации и содержания гаража
53:14:0100121:88	Новгородская область, Пестовский р-н, г Пестово, Пестовское городское поселение, ул Железнодорожная, гараж 49	34	Земли населенных пунктов	для эксплуатации и содержания гаража
53:14:0100121:89	Новгородская область, Пестовский р-н, г Пестово, ул Железнодорожная	34	Земли населенных пунктов	для эксплуатации и содержания гаража

Взам. инв. №	
Подп. и дата	
Инв. № подл.	

Изм.	Колуч.	Лист	№ док.	Подп.	Дата

Договор № 61/20-ПМТ-МП от 18.12.2020г. – ПЗ

53:14:0100121:90	Новгородская область, Пестовский р-н, г Пестово, ул Железнодорожная	37	Земли населенных пунктов	для эксплуатации гаража
53:14:0100121:91	Новгородская область, Пестовский р-н, г Пестово, ул Железнодорожная	32	Земли населенных пунктов	для эксплуатации и содержания гаража
53:14:0100121:92	Новгородская область, Пестовский р-н, г Пестово, ул Железнодорожная	35	Земли населенных пунктов	для эксплуатации и содержания гаража
53:14:0100121:93	Новгородская область, Пестовский р-н, г Пестово, ул Железнодорожная, гараж №54	30	Земли населенных пунктов	для эксплуатации и содержания гаража
53:14:0100121:94	Новгородская область, Пестовский р-н, г Пестово, ул Железнодорожная	42	Земли населенных пунктов	для эксплуатации и содержания гаража
53:14:0100121:95	Новгородская область, Пестовский р-н, г Пестово, ул Железнодорожная	30	Земли населенных пунктов	для эксплуатации гаража
53:14:0100121:96	Новгородская область, Пестовский р-н, г Пестово, ул Железнодорожная	35	Земли населенных пунктов	для эксплуатации и содержания гаража
53:14:0100121:97	Новгородская область, Пестовский р-н, г Пестово, ул Железнодорожная, гараж №58	37	Земли населенных пунктов	для эксплуатации и содержания гаража
53:14:0100121:98	Новгородская область, Пестовский р-н, г Пестово, ул Железнодорожная	37	Земли населенных пунктов	для эксплуатации и содержания гаража
53:14:0100121:99	Новгородская область, Пестовский р-н, г Пестово, ул Железнодорожная	39	Земли населенных пунктов	для эксплуатации и содержания гаража
53:14:0100121:100	Новгородская область, Пестовский р-н, г Пестово, ул Железнодорожная	39	Земли населенных пунктов	для эксплуатации и содержания гаража
53:14:0100121:101	Новгородская область, Пестовский р-н, г Пестово, ул Железнодорожная	50	Земли населенных пунктов	для эксплуатации и содержания гаража

Изм. № подл.	Подп. и дата	Взам. инв. №

Изм.	Колуч.	Лист	№ док.	Подп.	Дата

Договор № 61/20-ПМТ-МП от 18.12.2020г. – ПЗ

Лист



53:14:0100121:102	Новгородская область, Пестовский р-н, г Пестово, ул Железнодорожная	33	Земли населенных пунктов	для гаражного строительства
53:14:0100121:103	Новгородская область, Пестовский р-н, г Пестово, ул Железнодорожная	32	Земли населенных пунктов	для эксплуатации и содержания гаража
53:14:0100121:104	174510, Новгородская область, Пестовский р-н, г Пестово, ул Железнодорожная	36	Земли населенных пунктов	для эксплуатации и содержания гаража
53:14:0100121:105	Новгородская область, Пестовский р-н, г Пестово, ул Железнодорожная	36	Земли населенных пунктов	для эксплуатации гаража
53:14:0100121:106	Новгородская область, Пестовский р-н, г Пестово, Пестовское городское поселение, ул Железнодорожная, гараж 3	38	Земли населенных пунктов	для эксплуатации и содержания гаража
53:14:0100121:107	Новгородская область, Пестовский р-н, г Пестово, ул Железнодорожная	34	Земли населенных пунктов	для эксплуатации и содержания гаража
53:14:0100121:108	Новгородская область, Пестовский р-н, г Пестово, ул Железнодорожная	33	Земли населенных пунктов	для эксплуатации и содержания гаража
53:14:0100121:109	174510, Новгородская область, Пестовский р-н, г Пестово, ул Железнодорожная	36	Земли населенных пунктов	для эксплуатации и содержания гаража
53:14:0100121:110	Новгородская область, Пестовский р-н, г Пестово, ул Железнодорожная	37	Земли населенных пунктов	для эксплуатации и содержания гаража
53:14:0100121:111	Новгородская область, Пестовский р-н, г Пестово, ул Железнодорожная	39	Земли населенных пунктов	для эксплуатации и содержания гаража
53:14:0100121:112	Новгородская область, Пестовский р-н, г Пестово, ул Железнодорожная	33	Земли населенных пунктов	для эксплуатации и содержания гаража
53:14:0100121:113	Новгородская область, Пестовский р-н, г Пестово, ул Железнодорожная	39	Земли населенных пунктов	для эксплуатации и содержания гаража

Взам. инв. №	
Подп. и дата	
Инв. № подл.	

Изм.	Колуч.	Лист	№ док.	Подп.	Дата

Договор № 61/20-ПМТ-МП от 18.12.2020г. – ПЗ

53:14:0100121:114	Новгородская область, Пестовский р-н, г Пестово, ул Железнодорожная	32	Земли населенных пунктов	для эксплуатации и содержания гаража
53:14:0100119:16	Новгородская область, р-н Пестовский, Пестовское городское поселение, г Пестово, ул Почтовая, д.19	5330	Земли населенных пунктов	под жилую застройку - малоэтажную
53:14:0100121:141	Новгородская область, Пестовский р-н, г Пестово, тер Пестовское городское поселение, ул Заводская	23	Земли населенных пунктов	для эксплуатации гаража
53:14:0100121:2	Новгородская обл., р-н Пестовский, Пестовское городское поселение, г Пестово, ул Заводская, Котельная № 25	6444	Земли населенных пунктов	для производственных целей, эксплуатации котельной

\*Примечание: кадастровый номер земельного участка указан на «Чертеж границ образуемых и изменяемых земельных участков»

### Опорно-межевая сеть на территории проектирования

На территории проектирования существует установленная система геодезической сети для определения координат точек земной поверхности с использованием спутниковых систем. Система координат: МСК-53. Проект межевания выполнен в системе координат установленной на территории проектирования.

### Сведения о существующих зонах с особыми условиями использования территории.

В границах межевания установлены зоны с особыми условиями использования территорий согласно Таблицы 2.

Номер зоны	Название зоны с особыми условиями использования
1	2
53:14-6.50	Охранная зона "ВЛ-10кВ от ТП-20 до ТП-60 с отпайками на ТП-64, ТП-90, ТП-46, ТП-87, с каб. вставкой КЛ-10кВ от ТП-20 до опоры ВЛ-10кВ в сторону ТП-64 инв.156,116;181"
53:14-6.406	Охранная зона "ТП-18 инв.44772"
53:14-6.414	Зона с особыми условиями использования территории КЛ-10кВ от ТП-18 до ВЛ-10кВ Л-2 (инв. № 34708), расположенной на территории Новгородской области, Пестовского района, Пестовского городского поселения, г. Пестово
53:14-6.327	Зона с особыми условиями использования территории ВЛЗ-10кВ отпайка на ТП-93, Л-5 (инв. № 44986), расположенной на территории Новгородской области, Пестовского района, Пестовского городского поселения, г Пестово
53:14-6.311	Зона с особыми условиями использования территории ВЛ-10кВ ТП-7 - РП "ЛИК", Л-5 (инв. № 155), расположенной на территории Новгородской области, Пестовского района, Пестовского городского поселения, г Пестово

### Правовой статус объектов планирования

Инд. № подл.	Подп. и дата	Взам. инв. №

Изм.	Колуч.	Лист	№ док.	Подп.	Дата

Договор № 61/20-ПМТ-МП от 18.12.2020г. – ПЗ

Лист

На период подготовки проекта межевания территория застроена малоэтажной жилой и нежилой застройкой. Имеются действующие объекты инженерных сетей. В границах проектируемой территории имеются объекты недвижимости оформленные в установленном законом порядке.

### Основные показатели по проекту межевания

Настоящий проект обеспечивает равные права и возможности правообладателей земельных участков в соответствии с действующим законодательством. Сформированные границы земельного участка позволяют обеспечить необходимые требования по содержанию и обслуживанию объектов существующей и проектируемой жилой и нежилой застройки в условиях сложившейся планировочной системы территории проектирования.

### Красные линии

Планировочная территория с красными линиями разработана с учетом нормативных документов на основе Генерального плана г. Пестово, и «Рекомендациями по проектированию улиц и дорог городов и сельских поселений», а также с учетом фактически сложившейся капитальной и исторически сложившейся застройкой планируемой территории.

Красные линии улиц и проездов определены в соответствии со схемой транспортного обслуживания. Расстояние между красными линиями определены категорией каждой из существующих улиц и проездов (согласно СП 53.13330.2011 «Планировка и застройка территорий садоводческих (дачных) объединений граждан. Здания и сооружения»).

Изм.	Колуч.	Лист	№ док.	Подп.	Дата

Изм.	Колуч.	Лист	№ док.	Подп.	Дата	Договор № 61/20-ПМТ-МП от 18.12.2020г. – ПЗ	Лист

## Текстовые приложения

Каталог координат земельных участков расположенного по адресу: Российская Федерация,  
Новгородская область, Пестовский район, Пестовское городское поселение, г. Пестово

Условный номер земельного участка :ЗУ1

Площадь земельного участка 6377 м2

Обозначение характерных	Координаты, м	
	X	Y
1	586216,45	3268832,76
2	586211,27	3268834,51
3	586213,77	3268841,93
4	586212,78	3268859,02
5	586207,49	3268891,17
6	586203,08	3268919,59
7	586200,29	3268931,03
8	586186,24	3268978,55
9	586180,31	3268998,98
10	586177,22	3269013,69
11	586174,58	3269046,43
12	586172,66	3269076,44
13	586171,10	3269101,05
14	586170,41	3269115,00
15	586168,67	3269133,60
16	586165,86	3269164,52
17	586164,30	3269187,00
18	586160,25	3269210,73
19	586152,81	3269259,26
20	586147,84	3269294,21
21	586145,12	3269327,88
22	586142,82	3269352,42
23	586140,08	3269390,81
24	586139,69	3269418,60
25	586140,23	3269441,39
26	586141,58	3269463,95
27	586142,45	3269468,05
28	586119,18	3269473,76
29	586113,46	3269478,48
30	586109,24	3269488,25
31	586085,84	3269563,87
32	586113,28	3269564,50
33	586091,27	3269564,31
34	586085,47	3269587,53
35	586085,03	3269590,94
36	586084,35	3269595,63
37	586083,21	3269596,62
38	586080,97	3269610,98
39	586074,46	3269610,51
40	586076,87	3269599,46

Взам. инв. №	
Подп. и дата	
Инв. № подл.	

Изм.	Колуч.	Лист	№ док.	Подп.	Дата

Договор № 61/20-ПМТ-МП от 18.12.2020г. – ПЗ

41	586075,54	3269599,25
42	586075,87	3269597,70
43	586076,82	3269594,71
44	586085,06	3269564,84
45	586082,02	3269564,05
46	586084,55	3269552,64
47	586084,13	3269552,55
48	586086,08	3269544,33
49	586086,98	3269544,56
50	586088,86	3269535,71
51	586093,16	3269515,00
52	586092,15	3269510,00
53	586095,80	3269508,15
54	586102,49	3269481,44
55	586108,12	3269443,47
56	586109,33	3269435,28
57	586119,22	3269434,37
58	586119,89	3269436,92
59	586129,24	3269435,07
60	586129,71	3269424,07
61	586131,31	3269423,93
62	586131,36	3269416,70
63	586129,57	3269416,33
64	586129,10	3269405,35
65	586128,91	3269405,28
66	586127,58	3269397,50
67	586129,91	3269397,17
68	586128,17	3269382,21
69	586125,55	3269361,59
70	586121,89	3269362,19
71	586121,28	3269357,61
72	586121,53	3269357,54
73	586121,57	3269354,45
74	586136,91	3269356,61
75	586138,50	3269356,62
76	586143,48	3269317,52
77	586143,16	3269311,11
78	586144,28	3269300,84
79	586144,90	3269300,04
80	586147,84	3269269,20
81	586147,25	3269267,53
82	586150,35	3269238,98
83	586150,96	3269231,05
84	586151,67	3269223,44
85	586153,00	3269223,03
86	586158,49	3269175,65
87	586164,53	3269115,46
88	586167,07	3269090,01
89	586177,45	3268990,78
90	586177,46	3268990,78
91	586196,93	3268888,47

Взам. инв. №	
Подп. и дата	
Инв. № подл.	

Изм.	Колуч.	Лист	№ док.	Подп.	Дата

Договор № 61/20-ПМТ-МП от 18.12.2020г. – ПЗ

92	586208,68	3268830,24
93	586213,33	3268828,53
1	586216,45	3268832,76

Условный номер земельного участка :ЗУ2

Площадь земельного участка 12423 м2

Обозначение характерных	Координаты, м	
	X	Y
27	586115,65	3269564,55
28	586110,93	3269691,03
29	586107,90	3269759,07
30	586105,88	3269772,89
31	586082,46	3269840,59
32	585855,70	3269776,22
33	585754,43	3269745,28
34	585724,58	3269742,02
35	585707,43	3269738,06
36	585641,59	3269730,65
37	585560,48	3269719,62
38	585520,40	3269705,98
39	585495,85	3269719,94
40	585503,14	3269711,52
41	585503,38	3269710,95
42	585506,28	3269705,60
43	585508,15	3269702,44
44	585558,00	3269675,00
45	585562,00	3269685,00
46	585568,00	3269698,00
47	585578,00	3269705,00
48	585628,00	3269723,00
49	585650,00	3269731,00
50	585670,00	3269733,00
51	585680,00	3269733,00
52	585678,00	3269721,00
53	585681,97	3269721,02
54	585682,07	3269722,81
55	585686,44	3269723,10
56	585686,40	3269724,79
57	585699,54	3269725,01
58	585699,60	3269723,31
59	585704,44	3269723,77
60	585704,43	3269723,58
61	585704,44	3269723,58
62	585705,40	3269723,44
63	585705,50	3269726,38
64	585710,55	3269726,30
65	585711,18	3269726,11
66	585711,32	3269728,23

Взам. инв. №	
Подп. и дата	
Инв. № подл.	

Изм.	Колуч.	Лист	№ док.	Подп.	Дата

Договор № 61/20-ПМТ-МП от 18.12.2020г. – ПЗ

67	585741,88	3269731,42
68	585741,72	3269732,56
69	585759,41	3269736,62
70	585793,20	3269746,42
71	585816,45	3269753,20
72	585818,87	3269752,72
73	585833,00	3269715,54
74	585834,53	3269715,67
75	585851,36	3269716,01
76	585851,06	3269717,33
77	585843,51	3269736,29
78	585836,54	3269733,63
79	585831,11	3269747,83
80	585837,89	3269750,41
81	585835,15	3269760,88
82	585870,33	3269770,09
83	585884,32	3269717,99
84	585926,38	3269719,99
85	585923,07	3269734,55
86	585897,35	3269731,87
87	585890,67	3269756,97
88	585887,00	3269771,04
89	585894,11	3269773,79
90	585912,54	3269778,32
91	585916,35	3269764,13
92	585917,67	3269758,32
93	585926,50	3269760,33
94	585918,51	3269784,01
95	585954,42	3269794,48
96	585989,28	3269804,83
97	586003,82	3269809,46
98	586017,30	3269812,75
99	586021,91	3269814,06
100	586049,71	3269821,82
101	586055,40	3269823,21
102	586077,92	3269829,08
103	586087,59	3269794,40
104	586094,90	3269772,88
105	586099,91	3269752,70
106	586094,37	3269749,84
107	586095,16	3269746,32
108	586108,28	3269629,22
109	586109,37	3269613,00
110	586111,26	3269593,12
111	586113,27	3269564,50
27	586115,65	3269564,55
112	585565,11	3269714,00
113	585560,03	3269717,27
114	585554,50	3269708,92
115	585559,73	3269705,78
112	585565,11	3269714,00

Изм. № подл.	Подп. и дата	Взам. инв. №

Изм.	Колуч.	Лист	№ док.	Подп.	Дата

Договор № 61/20-ПМТ-МП от 18.12.2020г. – ПЗ

Лист

116	585884,52	3269764,04
117	585882,57	3269772,08
118	585875,47	3269770,36
119	585877,63	3269762,32
116	585884,52	3269764,04
1	585680,70	3269698,46
2	585677,91	3269698,47
3	585643,53	3269685,69
4	585595,92	3269670,49
5	585595,69	3269670,41
6	585586,54	3269694,99
7	585584,00	3269694,00
8	585577,00	3269690,00
9	585573,58	3269681,01
10	585568,20	3269669,10
11	585580,84	3269658,84
12	585593,00	3269663,43
13	585673,96	3269694,02
14	585678,49	3269696,18
15	585680,56	3269696,18
1	585680,70	3269698,46
16	585554,96	3269649,06
17	585551,00	3269655,00
18	585554,00	3269665,00
19	585519,41	3269683,64
20	585524,24	3269674,39
21	585526,98	3269668,38
22	585531,82	3269656,22
23	585533,08	3269652,57
24	585533,93	3269649,88
25	585534,92	3269646,38
26	585535,69	3269641,79
16	585554,96	3269649,06

Условный номер земельного участка :3У3

Площадь земельного участка 4151 м2

Обозначение характерных	Координаты, м	
	X	Y
1	585631,02	3269463,92
2	585596,68	3269467,19
3	585580,19	3269382,56
4	585571,02	3269435,40
5	585571,02	3269469,63
6	585557,16	3269470,95
7	585560,31	3269419,48
8	585564,77	3269395,53
9	585572,08	3269369,50

Взам. инв. №
Подп. и дата
Инв. № подл.

Изм.	Колуч.	Лист	№ док.	Подп.	Дата
------	--------	------	--------	-------	------

Договор № 61/20-ПМТ-МП от 18.12.2020г. – ПЗ



10	585582,50	3269341,65
11	585597,75	3269310,90
1	585631,02	3269463,92
12	585619,39	3269461,81
13	585611,37	3269463,32
14	585604,64	3269464,63
15	585603,65	3269459,52
16	585602,61	3269459,71
17	585601,81	3269455,46
18	585603,28	3269455,19
19	585602,61	3269451,54
20	585601,74	3269447,10
21	585600,88	3269442,66
22	585600,01	3269438,22
23	585599,15	3269433,77
24	585598,28	3269429,33
25	585597,42	3269424,89
26	585596,55	3269420,45
27	585595,27	3269420,69
28	585594,45	3269416,29
29	585595,70	3269416,06
30	585594,98	3269412,22
31	585594,07	3269407,53
32	585593,21	3269403,09
33	585592,33	3269398,70
34	585591,48	3269394,40
35	585590,65	3269390,21
36	585589,75	3269385,63
37	585588,72	3269385,83
38	585587,91	3269381,46
39	585588,99	3269381,25
40	585588,15	3269376,96
41	585587,28	3269372,18
42	585592,19	3269371,36
43	585590,77	3269364,42
44	585591,89	3269364,19
45	585590,73	3269357,83
46	585598,48	3269356,37
47	585599,59	3269362,62
48	585601,01	3269369,56
49	585601,17	3269369,53
50	585602,17	3269373,90
51	585602,99	3269373,76
52	585603,80	3269378,14
53	585604,61	3269382,53
54	585604,18	3269382,61
55	585605,20	3269387,42
56	585606,11	3269391,70
57	585606,96	3269395,74
58	585607,08	3269395,72
59	585607,89	3269400,12

Взам. инв. №	
Подп. и дата	
Инв. № подл.	

Изм.	Колуч.	Лист	№док.	Подп.	Дата

Договор № 61/20-ПМТ-МП от 18.12.2020г. – ПЗ

60	585608,74	3269404,66
61	585609,63	3269409,46
62	585610,38	3269413,51
63	585611,27	3269418,29
64	585612,00	3269422,19
65	585612,89	3269426,97
66	585613,68	3269431,19
67	585614,44	3269435,29
68	585615,26	3269439,69
69	585616,06	3269443,93
70	585616,94	3269448,71
71	585617,74	3269452,95
72	585618,55	3269457,29
12	585619,39	3269461,81

Условный номер земельного участка :ЗУ4

Площадь земельного участка 66915 м2

Обозначение характерных	Координаты, м	
	X	Y
1	585837,78	3268779,88
2	585820,87	3268805,59
3	585823,69	3268808,22
4	585822,60	3268811,79
5	585834,47	3268814,92
6	585832,34	3268820,66
7	585827,99	3268828,44
8	585811,96	3268815,19
9	585790,59	3268845,06
10	585790,21	3268844,86
11	585763,29	3268880,66
12	585766,36	3268882,85
13	585761,31	3268891,08
14	585758,59	3268896,55
15	585752,11	3268906,56
16	585738,40	3268929,04
17	585734,82	3268941,29
18	585721,44	3268938,05
19	585720,43	3268941,95
20	585720,75	3268942,07
21	585720,07	3268947,53
22	585715,23	3268948,55
23	585709,06	3268947,31
24	585658,55	3268944,99
25	585645,41	3268973,95
26	585645,41	3269008,41
27	585641,72	3269008,09
28	585642,42	3269001,47
29	585634,45	3269000,76

Взам. инв. №	
Подп. и дата	
Инв. № подл.	

Изм.	Колуч.	Лист	№ док.	Подп.	Дата

Договор № 61/20-ПМТ-МП от 18.12.2020г. – ПЗ



80	585586,82	3269178,41
81	585586,65	3269183,04
82	585586,50	3269187,03
83	585586,30	3269192,62
84	585586,15	3269196,69
85	585585,98	3269201,28
86	585585,80	3269206,22
87	585585,61	3269211,12
88	585585,45	3269215,60
89	585585,26	3269220,86
90	585577,72	3269220,71
91	585577,91	3269215,54
92	585577,96	3269214,27
93	585577,99	3269213,41
94	585577,99	3269213,29
95	585578,08	3269211,04
96	585578,26	3269206,20
97	585578,44	3269201,26
98	585578,62	3269196,51
99	585578,97	3269186,89
100	585579,12	3269182,87
101	585579,29	3269178,20
102	585579,45	3269174,01
103	585579,63	3269169,06
104	585579,97	3269160,06
105	585580,15	3269154,96
106	585580,31	3269150,70
107	585580,49	3269145,97
108	585580,66	3269141,40
109	585580,83	3269136,75
110	585580,97	3269132,27
111	585581,12	3269127,53
112	585581,26	3269123,04
68	585588,86	3269123,05
113	585765,30	3268883,59
114	585761,71	3268889,52
115	585758,21	3268887,39
116	585761,99	3268881,49
113	585765,30	3268883,59

Условный номер земельного участка :ЗУ5

Площадь земельного участка 2493 м2

Обозначение характерных	Координаты, м	
	X	Y
1	586213,33	3268828,53
2	586208,68	3268830,24
3	586205,57	3268826,44
4	586143,73	3268808,56

Взам. инв. №	
Подп. и дата	
Инв. № подл.	

Изм.	Колуч.	Лист	№ док.	Подп.	Дата

Договор № 61/20-ПМТ-МП от 18.12.2020г. – ПЗ

5	586124,41	3268804,39
6	586085,21	3268797,85
7	586081,32	3268801,06
8	586078,76	3268802,54
9	586080,12	3268795,54
10	586040,76	3268789,56
11	586039,80	3268797,46
12	586039,24	3268800,83
13	586014,83	3268797,12
14	586016,33	3268787,98
15	585982,70	3268787,39
16	585955,97	3268785,36
17	585973,09	3268784,42
18	585972,70	3268778,45
19	586042,91	3268785,47
20	586084,62	3268792,25
21	586145,13	3268804,68
22	586205,75	3268822,47
1	586213,33	3268828,53
23	585972,70	3268778,45
24	585946,76	3268780,13
25	585946,08	3268786,48
26	585883,84	3268778,54
27	585872,87	3268776,22
28	585845,42	3268770,64
29	585837,78	3268779,88
30	585834,68	3268779,15
31	585849,11	3268759,84
32	585917,12	3268775,25
33	585946,14	3268777,67
23	585972,70	3268778,45

Условный номер земельного участка :ЗУ6

Площадь земельного участка 3105 м2

Обозначение характерных	Координаты, м	
	X	Y
1	586110,10	3268873,58
2	586103,74	3268932,68
3	586100,45	3268936,27
4	586097,22	3268937,03
5	586088,54	3268934,95
6	586059,09	3268917,04
7	586054,39	3268912,79
8	586048,01	3268905,50
9	586038,90	3268898,29
10	586051,35	3268904,66
11	586058,50	3268905,41
12	586059,30	3268897,73
13	586051,86	3268897,08

Взам. инв. №
Подп. и дата
Инв. № подл.

Изм.	Колуч.	Лист	№ док.	Подп.	Дата
------	--------	------	--------	-------	------

Договор № 61/20-ПМТ-МП от 18.12.2020г. – ПЗ

14	586039,08	3268890,54
15	586039,52	3268877,43
16	586047,31	3268867,35
17	586071,82	3268865,54
18	586072,04	3268865,54
19	586072,05	3268866,49
20	586091,25	3268865,88
21	586091,26	3268871,72
22	586097,85	3268872,30
1	586110,10	3268873,58
23	586099,69	3268875,49
24	586099,69	3268891,15
25	586071,96	3268891,15
26	586071,96	3268875,49
23	586099,69	3268875,49

Условный номер земельного участка :3У7

Площадь земельного участка 3504 м2

Обозначение характерных	Координаты, м	
	X	Y
1	586047,31	3268867,35
2	586039,52	3268877,43
3	586039,08	3268890,54
4	586025,56	3268883,62
5	585958,96	3268880,29
6	585940,74	3268882,76
7	585948,77	3268817,85
8	585952,19	3268785,79
9	585955,97	3268785,36
10	585952,18	3268819,59
11	585969,10	3268820,52
12	585967,64	3268838,39
13	585965,69	3268838,24
14	585965,15	3268845,34
15	585967,07	3268845,51
16	585965,54	3268864,38
17	585980,88	3268865,63
18	585982,09	3268850,75
19	586003,70	3268852,44
20	586003,64	3268855,78
21	586012,00	3268856,41
22	586013,80	3268832,48
23	586006,33	3268831,88
24	586006,80	3268825,57
25	586006,03	3268825,51
26	586006,19	3268824,98
27	586020,27	3268828,73
28	586033,24	3268830,75
29	586033,05	3268831,97

Взам. инв. №	
Подп. и дата	
Инв. № подл.	

Изм.	Колуч.	Лист	№ док.	Подп.	Дата
------	--------	------	--------	-------	------

Договор № 61/20-ПМТ-МП от 18.12.2020г. – ПЗ

30	586031,63	3268835,35
31	586016,56	3268830,52
32	586013,63	3268864,12
33	586043,55	3268862,88
34	586043,32	3268850,51
35	586044,49	3268850,56
36	586045,63	3268855,35
37	586046,32	3268858,59
1	586047,31	3268867,35

Условный номер земельного участка :ЗУ8

Площадь земельного участка 4200 м2

Обозначение характерных	Координаты, м	
	X	Y
1	586048,01	3268905,50
2	586027,49	3268902,23
3	585985,69	3268898,09
4	585980,56	3268949,84
5	585980,27	3268962,94
6	585976,10	3268962,56
7	585973,02	3268993,08
8	585976,46	3268993,43
9	585970,10	3269009,50
10	585968,36	3269026,88
11	585982,66	3269028,20
12	585974,87	3269076,44
13	585974,01	3269082,46
14	585976,32	3269082,80
15	585974,97	3269092,09
16	585949,26	3269088,92
17	585950,12	3269083,09
18	585950,87	3269076,94
19	585945,10	3269076,24
20	585948,59	3269047,46
21	585957,63	3269048,56
22	585978,72	3268888,26
23	586023,71	3268890,52
24	586038,90	3268898,29
1	586048,01	3268905,50
25	585913,32	3269018,47
26	585910,51	3269041,83
27	585877,89	3269037,89
28	585880,81	3269014,42
25	585913,32	3269018,47

Взам. инв. №	
Подп. и дата	
Инв. № подл.	

Изм.	Колуч.	Лист	№ док.	Подп.	Дата

Договор № 61/20-ПМТ-МП от 18.12.2020г. – ПЗ

Условный номер земельного участка :ЗУ9

Площадь земельного участка 570 м<sup>2</sup>

Обозначение характерных	Координаты, м	
	X	Y
1	585950,12	3269083,09
2	585949,26	3269088,92
3	585851,29	3269076,83
4	585851,95	3269071,31
5	585871,35	3269073,56
6	585890,22	3269075,84
1	585950,12	3269083,09

Условный номер земельного участка :ЗУ10

Площадь земельного участка 1246 м<sup>2</sup>

Обозначение характерных	Координаты, м	
	X	Y
1	586016,33	3268787,98
2	586014,83	3268797,12
3	586006,19	3268824,98
4	586006,03	3268825,51
5	586000,82	3268825,12
6	586000,35	3268831,40
7	585983,76	3268830,06
8	585984,49	3268820,73
9	585978,77	3268820,28
10	585979,77	3268809,28
11	585982,27	3268790,53
12	585982,70	3268787,39
1	586016,33	3268787,98

Условный номер земельного участка :ЗУ11

Площадь земельного участка 1655 м<sup>2</sup>

Обозначение характерных	Координаты, м	
	X	Y
1	585946,08	3268786,48
2	585942,81	3268817,17
3	585929,70	3268923,13
4	585927,96	3268923,00
5	585928,62	3268916,95
6	585936,25	3268847,03
7	585917,16	3268845,67
8	585921,35	3268817,63
9	585926,32	3268818,36
10	585927,50	3268810,45

Взам. инв. №	
Подп. и дата	
Инв. № подл.	

Изм.	Колуч.	Лист	№ док.	Подп.	Дата
------	--------	------	--------	-------	------

Договор № 61/20-ПМТ-МП от 18.12.2020г. – ПЗ

Лист



11	585922,53	3268809,71
12	585925,49	3268789,92
13	585883,12	3268782,74
14	585883,84	3268778,54
1	585946,08	3268786,48

Условный номер земельного участка :ЗУ12

Площадь земельного участка 11262 м2

Обозначение характерных	Координаты, м	
	X	Y
1	585936,25	3268847,03
2	585928,62	3268916,95
3	585927,96	3268923,00
4	585918,04	3268922,24
5	585876,61	3268916,10
6	585869,71	3268915,10
7	585868,94	3268928,55
8	585827,99	3268917,53
9	585827,37	3268917,68
10	585752,11	3268906,56
11	585758,59	3268896,55
12	585761,31	3268891,08
13	585766,36	3268882,85
14	585770,22	3268884,92
15	585795,44	3268882,01
16	585811,40	3268884,96
17	585812,82	3268859,55
18	585813,86	3268856,73
19	585827,99	3268828,44
20	585832,34	3268820,66
21	585856,55	3268834,88
22	585856,65	3268834,71
23	585857,61	3268832,00
24	585863,81	3268835,05
25	585866,45	3268836,69
26	585880,14	3268841,09
27	585890,56	3268843,77
28	585897,89	3268843,78
29	585917,16	3268845,67
1	585936,25	3268847,03

Условный номер земельного участка :ЗУ13

Площадь земельного участка 2057 м2

Обозначение характерных	Координаты, м	
	X	Y
1	585872,87	3268776,22
2	585871,00	3268787,12

Взам. инв. №
Подп. и дата
Инв. № подл.

Изм.	Колуч.	Лист	№ док.	Подп.	Дата
------	--------	------	--------	-------	------

Договор № 61/20-ПМТ-МП от 18.12.2020г. – ПЗ

Лист

3	585872,38	3268787,42
4	585870,09	3268800,74
5	585866,68	3268820,89
6	585860,41	3268819,97
7	585857,61	3268832,00
8	585856,65	3268834,71
9	585856,55	3268834,88
10	585832,64	3268820,49
11	585834,62	3268814,80
12	585828,65	3268813,46
13	585829,76	3268809,88
14	585823,69	3268808,22
15	585820,87	3268805,59
16	585837,78	3268779,88
17	585845,42	3268770,64
1	585872,87	3268776,22

Условный номер земельного участка :ЗУ14

Площадь земельного участка 3789 м2

Обозначение характерных	Координаты, м	
	X	Y
1	585583,66	3269008,30
2	585581,39	3269060,21
3	585562,88	3269105,98
4	585521,10	3269039,31
5	585531,79	3269021,64
6	585540,21	3269016,24
7	585555,87	3269006,19
1	585583,66	3269008,30

Условный номер земельного участка :ЗУ15

Площадь земельного участка 3138 м2

Обозначение характерных	Координаты, м	
	X	Y
1	586147,84	3269269,20
2	586144,90	3269300,04
3	586144,28	3269300,84
4	586143,16	3269311,11
5	586143,48	3269317,52
6	586133,71	3269319,82
7	586123,42	3269321,16
8	586119,47	3269321,74
9	586110,75	3269321,49
10	586110,77	3269320,95
11	586110,88	3269318,38
12	586111,38	3269312,41

Взам. инв. №	
Подп. и дата	
Инв. № подл.	

Изм.	Колуч.	Лист	№док.	Подп.	Дата

Договор № 61/20-ПМТ-МП от 18.12.2020г. – ПЗ

13	586106,98	3269312,04
14	586097,33	3269309,50
15	586087,44	3269307,14
16	586072,67	3269303,61
17	586086,26	3269264,54
18	586099,15	3269266,63
19	586129,61	3269268,86
20	586140,70	3269269,28
1	586147,84	3269269,20

Условный номер земельного участка :ЗУ16

Площадь земельного участка 2050 м2

Обозначение характерных	Координаты, м	
	X	Y
1	586143,48	3269317,52
2	586138,50	3269356,62
3	586136,91	3269356,61
4	586121,57	3269354,45
5	586115,24	3269354,62
6	586114,42	3269354,77
7	586114,45	3269357,49
8	586101,15	3269358,23
9	586101,04	3269357,90
10	586092,35	3269358,58
11	586056,94	3269361,36
12	586059,65	3269343,98
13	586104,96	3269338,92
14	586105,56	3269335,54
15	586106,34	3269331,01
16	586110,29	3269331,32
17	586110,75	3269321,49
18	586119,47	3269321,74
19	586123,42	3269321,16
20	586133,71	3269319,82
1	586143,48	3269317,52

Условный номер земельного участка :ЗУ17

Площадь земельного участка 1886 м2

Обозначение характерных	Координаты, м	
	X	Y
1	586109,78	3269432,26
2	586108,12	3269443,47
3	586080,79	3269441,84
4	586051,46	3269440,09
5	586045,47	3269439,57
6	586049,69	3269410,09

Взам. инв. №
Подп. и дата
Инв. № подл.

Изм.	Колуч.	Лист	№ док.	Подп.	Дата
------	--------	------	--------	-------	------

Договор № 61/20-ПМТ-МП от 18.12.2020г. – ПЗ

7	586055,89	3269409,11
8	586082,48	3269408,14
9	586103,83	3269407,36
10	586100,58	3269429,30
1	586109,78	3269432,26

Условный номер земельного участка :ЗУ18

Площадь земельного участка 2432 м2

Обозначение характерных	Координаты, м	
	X	Y
1	586108,12	3269443,47
2	586102,49	3269481,44
3	586079,08	3269480,37
4	586045,91	3269478,86
5	586039,56	3269480,82
6	586045,47	3269439,57
7	586051,46	3269440,09
8	586080,79	3269441,84
1	586108,12	3269443,47

Условный номер земельного участка :ЗУ19

Площадь земельного участка 1439 м2

Обозначение характерных	Координаты, м	
	X	Y
1	586093,16	3269515,00
2	586088,86	3269535,71
3	586088,26	3269535,45
4	586059,51	3269527,63
5	586059,42	3269528,05
6	586054,85	3269526,70
7	586051,42	3269525,69
8	586046,74	3269524,89
9	586038,22	3269525,08
10	586036,22	3269510,67
11	586036,00	3269505,70
12	586036,94	3269499,13
13	586051,30	3269499,23
14	586058,30	3269500,71
15	586092,15	3269510,00
1	586093,16	3269515,00

Взам. инв. №	
Подп. и дата	
Инв. № подл.	

Изм.	Колуч.	Лист	№док.	Подп.	Дата

Договор № 61/20-ПМТ-МП от 18.12.2020г. – ПЗ

Условный номер земельного участка :ЗУ20

Площадь земельного участка 1325 м2

Обозначение характерных точек границ	Координаты, м	
	X	Y
1	586088,86	3269535,71
2	586086,98	3269544,56
3	586086,08	3269544,33
4	586084,13	3269552,55
5	586084,55	3269552,64
6	586082,02	3269564,05
7	586078,19	3269563,04
8	586041,93	3269551,73
9	586038,22	3269525,08
10	586046,74	3269524,89
11	586051,42	3269525,69
12	586054,85	3269526,70
13	586059,42	3269528,05
14	586059,51	3269527,63
15	586088,26	3269535,45
1	586088,86	3269535,71

Условный номер земельного участка :ЗУ21

Площадь земельного участка 263 м2

Обозначение характерных	Координаты, м	
	X	Y
1	586094,90	3269772,88
2	586087,59	3269794,40
3	586086,00	3269787,82
4	586075,39	3269785,11
5	586077,48	3269773,55
6	586078,58	3269769,98
1	586094,90	3269772,88

Условный номер земельного участка :ЗУ22

Площадь земельного участка 2523 м2

Обозначение характерных	Координаты, м	
	X	Y
1	586070,85	3269756,36
2	586069,07	3269772,21
3	586064,00	3269792,17

Взам. инв. №	
Подп. и дата	
Инв. № подл.	

Изм.	Колуч.	Лист	№ док.	Подп.	Дата
------	--------	------	--------	-------	------

Договор № 61/20-ПМТ-МП от 18.12.2020г. – ПЗ

4	586055,40	3269823,21
5	586049,71	3269821,82
6	586061,31	3269782,63
7	586033,64	3269774,44
8	586021,91	3269814,06
9	586017,30	3269812,75
10	586023,61	3269786,70
11	586022,33	3269782,13
12	586023,75	3269778,32
13	586012,55	3269774,71
14	586005,71	3269768,19
15	586011,85	3269754,92
16	586025,43	3269742,21
17	586028,01	3269740,48
18	586029,54	3269737,12
19	586031,48	3269737,55
20	586063,71	3269741,98
21	586062,14	3269752,64
1	586070,85	3269756,36

Условный номер земельного участка :ЗУ23

Площадь земельного участка 1377 м2

Обозначение характерных	Координаты, м	
	X	Y
1	585558,00	3269675,00
2	585508,15	3269702,44
3	585517,20	3269687,46
4	585519,41	3269683,64
5	585554,00	3269665,00
1	585558,00	3269675,00
6	585659,36	3269647,58
7	585600,85	3269652,80
8	585580,84	3269658,84
9	585568,20	3269669,10
10	585565,00	3269662,00
11	585564,64	3269656,94
12	585566,72	3269653,50
13	585568,55	3269654,19
14	585599,24	3269644,40
15	585657,35	3269639,12
6	585659,36	3269647,58
1	585558,00	3269675,00
2	585508,15	3269702,44
3	585517,20	3269687,46
4	585519,41	3269683,64
5	585554,00	3269665,00
1	585558,00	3269675,00
6	585659,36	3269647,58

Взам. инв. №	
Подп. и дата	
Инв. № подл.	

Изм.	Колуч.	Лист	№ док.	Подп.	Дата

Договор № 61/20-ПМТ-МП от 18.12.2020г. – ПЗ

Условный номер земельного участка :ЗУ24

Площадь земельного участка 2656 м2

Обозначение характерных	Координаты, м	
	X	Y
1	585597,75	3269310,90
2	585582,50	3269341,65
3	585572,08	3269369,50
4	585564,77	3269395,53
5	585560,31	3269419,48
6	585563,75	3269366,20
7	585567,59	3269355,85
8	585575,32	3269336,42
9	585584,43	3269317,18
10	585590,66	3269307,03
11	585590,94	3269308,51
12	585592,88	3269309,80
13	585594,17	3269310,66
14	585595,56	3269311,59
1	585597,75	3269310,90
15	585552,34	3269432,93
16	585551,03	3269450,53
17	585549,92	3269471,64
18	585546,39	3269471,98
19	585541,50	3269525,61
20	585535,33	3269577,08
21	585531,84	3269599,40
22	585528,36	3269621,72
23	585525,15	3269637,79
24	585529,49	3269639,44
25	585528,67	3269644,35
26	585527,70	3269647,98
27	585526,89	3269650,52
28	585525,71	3269653,96
29	585520,98	3269665,83
30	585518,38	3269671,56
31	585515,76	3269676,65
32	585502,92	3269696,47
33	585495,48	3269705,19
34	585497,96	3269701,45
35	585499,09	3269699,52
36	585499,74	3269698,09
37	585501,24	3269694,46
38	585503,47	3269688,56
39	585505,67	3269682,52
40	585508,48	3269674,04
41	585511,05	3269664,75
42	585513,72	3269653,67
43	585517,33	3269639,13

Изм.	Колуч.	Лист	№ док.	Подп.	Дата
Изм. № подл.	Подп. и дата	Взам. инв. №			

Договор № 61/20-ПМТ-МП от 18.12.2020г. – ПЗ

Лист

44	585519,51	3269629,92
45	585521,04	3269623,92
46	585523,13	3269614,92
47	585525,32	3269605,02
48	585526,35	3269600,55
49	585527,56	3269594,77
50	585528,99	3269585,43
51	585530,09	3269576,59
52	585530,91	3269569,85
53	585532,01	3269559,98
54	585533,21	3269548,13
55	585534,00	3269538,85
56	585534,63	3269532,56
57	585535,28	3269525,93
58	585535,74	3269521,50
59	585536,40	3269515,21
60	585537,00	3269509,84
61	585537,64	3269503,85
62	585538,19	3269498,61
63	585538,68	3269493,74
64	585540,57	3269465,46
65	585542,39	3269432,18
15	585552,34	3269432,93

Условный номер земельного участка :ЗУ25

Площадь земельного участка 4694 м2

Обозначение характерных	Координаты, м	
	X	Y
1	585535,96	3269431,11
2	585534,07	3269465,06
3	585532,19	3269493,21
4	585531,71	3269497,92
5	585531,17	3269503,16
6	585530,53	3269509,14
7	585529,93	3269514,50
8	585529,26	3269520,83
9	585528,79	3269525,26
10	585528,15	3269531,93
11	585527,51	3269538,25
12	585526,72	3269547,51
13	585525,52	3269559,29
14	585524,43	3269569,10
15	585523,62	3269575,80
16	585522,53	3269584,54
17	585521,13	3269593,65
18	585519,99	3269599,11
19	585518,95	3269603,59
20	585516,76	3269613,49
21	585514,73	3269622,31

Взам. инв. №	
Подп. и дата	
Инв. № подл.	

Изм.	Колуч.	Лист	№ док.	Подп.	Дата

Договор № 61/20-ПМТ-МП от 18.12.2020г. – ПЗ



22	585513,17	3269628,37
23	585511,00	3269637,60
24	585507,39	3269652,11
25	585504,75	3269663,11
26	585502,24	3269672,14
27	585499,53	3269680,37
28	585497,36	3269686,29
29	585495,19	3269692,05
30	585493,29	3269696,53
31	585489,01	3269703,03
32	585485,60	3269708,34
33	585484,62	3269709,87
34	585491,15	3269710,25
35	585503,38	3269710,95
36	585503,14	3269711,52
37	585471,80	3269709,73
38	585480,16	3269645,28
39	585491,38	3269544,97
40	585504,31	3269429,31
41	585505,93	3269429,44
42	585499,72	3269506,60
43	585502,34	3269546,49
44	585503,05	3269557,42
45	585505,06	3269588,05
46	585520,01	3269589,83
47	585529,48	3269510,43
1	585535,96	3269431,11

Условный номер земельного участка :3У26

Площадь земельного участка 541 м2

Обозначение характерных	Координаты, м	
	X	Y
1	585590,66	3269307,03
2	585584,43	3269317,18
3	585575,32	3269336,42
4	585567,59	3269355,85
5	585563,75	3269366,20
6	585564,80	3269355,10
7	585566,21	3269345,51
8	585567,46	3269339,61
9	585569,73	3269330,18
10	585572,37	3269321,08
11	585575,19	3269312,91
12	585578,44	3269305,48
13	585580,33	3269301,35
14	585582,16	3269297,33
15	585584,30	3269292,83
16	585586,38	3269288,80
17	585585,95	3269287,24

Взам. инв. №
Подп. и дата
Инв. № подл.

Изм.	Колуч.	Лист	№ док.	Подп.	Дата
------	--------	------	--------	-------	------

Договор № 61/20-ПМТ-МП от 18.12.2020г. – ПЗ

Лист

18	585586,77	3269286,20
1	585590,66	3269307,03

Условный номер земельного участка :ЗУ27

Площадь земельного участка 31871 м<sup>2</sup>

Обозначение характерных точек границ	Координаты, м	
	X	Y
1	586164,53	3269115,46
2	586158,49	3269175,65
3	586153,00	3269223,03
4	586151,67	3269223,44
5	586102,46	3269217,11
6	586105,14	3269209,59
7	586070,31	3269204,52
8	586040,38	3269200,38
9	585998,39	3269195,47
10	585874,23	3269178,77
11	585839,75	3269173,99
12	585840,32	3269167,42
13	585840,50	3269167,47
14	585851,29	3269076,83
15	585976,66	3269092,30
16	586043,95	3269100,60
17	586113,44	3269109,17
1	586164,53	3269115,46

Условный номер земельного участка :ЗУ28

Площадь земельного участка 60417 м<sup>2</sup>

Обозначение характерных точек границ	Координаты, м	
	X	Y
1	586105,14	3269209,59
2	586102,46	3269217,11
3	586093,07	3269244,94
4	585786,21	3269202,48
5	585792,24	3269158,89
6	585759,51	3269160,42
7	585722,22	3269166,57
8	585661,37	3269190,40
9	585634,80	3269127,94
10	585589,75	3269127,27
11	585591,06	3269091,28
12	585593,35	3269056,68
13	585599,38	3269051,60
14	585621,23	3269034,45

Взам. инв. №	
Подп. и дата	
Инв. № подл.	

Изм.	Кол.уч.	Лист	№ док.	Подп.	Дата

Договор № 61/20-ПМТ-МП от 18.12.2020г. – ПЗ

15	585622,13	3269034,28
16	585627,17	3269031,49
17	585632,82	3269029,07
18	585635,51	3269029,07
19	585710,92	3269028,88
20	585720,04	3268992,24
21	585738,40	3268929,04
22	585752,11	3268906,56
23	585827,37	3268917,68
24	585827,99	3268917,53
25	585842,67	3268921,43
26	585867,80	3268928,27
27	585868,94	3268928,55
28	585867,54	3268940,32
29	585859,74	3269005,86
30	585856,31	3269034,68
31	585851,95	3269071,31
32	585851,29	3269076,83
33	585840,50	3269167,47
34	585840,32	3269167,42
35	585839,75	3269173,99
36	585874,23	3269178,77
37	585998,39	3269195,47
38	586040,38	3269200,38
39	586070,31	3269204,52
1	586105,14	3269209,59

Условный номер земельного участка :ЗУ29

Площадь земельного участка 27726 м2

Обозначение характерных точек границ	Координаты, м	
	X	Y
1	586164,31	3269115,59
2	586153,00	3269223,03
3	586151,67	3269223,44
4	586102,46	3269217,11
5	586105,14	3269209,59
6	585839,75	3269173,99
7	585840,32	3269167,42
8	585840,50	3269167,47
9	585885,10	3269173,62
10	585895,67	3269082,31
11	585949,26	3269088,92
12	585974,97	3269092,09
13	586015,98	3269097,15
14	586113,44	3269109,17
1	586164,31	3269115,59

Взам. инв. №	
Подп. и дата	
Инв. № подл.	

Изм.	Колуч.	Лист	№ док.	Подп.	Дата
------	--------	------	--------	-------	------

Договор № 61/20-ПМТ-МП от 18.12.2020г. – ПЗ

Лист

Условный номер земельного участка :ЗУ30

Площадь земельного участка 64525 м2

Обозначение характерных точек границ	Координаты, м	
	X	Y
1	586105,14	3269209,59
2	586102,46	3269217,11
3	586093,07	3269244,94
4	585786,21	3269202,48
5	585792,24	3269158,89
6	585759,51	3269160,42
7	585722,22	3269166,57
8	585661,37	3269190,40
9	585634,80	3269127,94
10	585589,75	3269127,27
11	585591,06	3269091,28
12	585593,35	3269056,68
13	585599,38	3269051,60
14	585621,23	3269034,45
15	585627,17	3269031,49
16	585632,82	3269029,07
17	585645,47	3269029,04
18	585710,92	3269028,88
19	585720,04	3268992,24
20	585722,96	3268982,12
21	585734,82	3268941,29
22	585738,40	3268929,04
23	585752,11	3268906,56
24	585827,37	3268917,68
25	585827,99	3268917,53
26	585868,94	3268928,55
27	585867,54	3268940,32
28	585856,31	3269034,68
29	585851,95	3269071,31
30	585851,27	3269076,83
31	585895,67	3269082,31
32	585885,10	3269173,62
33	585840,32	3269167,42
34	585839,75	3269173,99
1	586105,14	3269209,59

Взам. инв. №	
Подп. и дата	
Инв. № подл.	

Изм.	Колуч.	Лист	№ док.	Подп.	Дата

Договор № 61/20-ПМТ-МП от 18.12.2020г. – ПЗ

Условный номер земельного участка :ЗУ31

Площадь земельного участка 1229 м2

Обозначение характерных точек границ	Координаты, м	
	X	Y
1	585621,23	3269034,45
2	585615,94	3269038,59
3	585610,22	3269043,09
4	585599,38	3269051,60
5	585593,35	3269056,68
6	585592,73	3269066,09
7	585585,42	3269064,75
8	585585,88	3269051,34
9	585586,55	3269033,00
10	585588,73	3269009,52
11	585600,59	3269009,79
12	585600,55	3269010,35
13	585618,01	3269012,11
14	585615,57	3269030,78
15	585615,64	3269034,15
16	585616,41	3269034,16
17	585616,43	3269034,60
18	585620,79	3269034,46
1	585621,23	3269034,45

Условный номер земельного участка :ЗУ32

Площадь земельного участка 1263 м2

Обозначение характерных точек границ	Координаты, м	
	X	Y
1	585596,68	3269467,19
2	585571,02	3269469,63
3	585571,02	3269435,40
4	585580,19	3269382,56
1	585596,68	3269467,19

Условный номер земельного участка :ЗУ33

Площадь земельного участка 548 м2

Обозначение характерных точек границ	Координаты, м	
	X	Y
1	585995,20	3268964,42

Взам. инв. №	
Подп. и дата	
Инв. № подл.	

Изм.	Колуч.	Лист	№ док.	Подп.	Дата
------	--------	------	--------	-------	------

Договор № 61/20-ПМТ-МП от 18.12.2020г. – ПЗ

Лист

2	585992,43	3268992,28
3	585977,50	3268990,80
4	585976,46	3268993,43
5	585973,01	3268993,11
6	585976,10	3268962,56
7	585980,27	3268962,94
1	585995,20	3268964,42

Индв. № подл.	Подп. и дата	Взам. инв. №

Изм.	Колуч.	Лист	№док.	Подп.	Дата

Договор № 61/20-ПМТ-МП от 18.12.2020г.– ПЗ

Лист

## Каталог координат уточняемых земельных участков

Условный номер земельного участка 53:14:0100121:32

Площадь земельного участка 768 м2

Обозначение характерных	Координаты, м	
	X	Y
1	586131,36	3269416,70
2	586131,31	3269423,93
3	586129,71	3269424,07
4	586129,24	3269435,07
5	586119,89	3269436,92
6	586119,21	3269434,34
7	586109,33	3269435,28
8	586109,78	3269432,26
9	586100,58	3269429,30
10	586103,83	3269407,36
11	586109,49	3269407,15
12	586116,85	3269406,53
13	586128,91	3269405,28
14	586129,10	3269405,35
15	586129,57	3269416,33
1	586131,36	3269416,70

Условный номер земельного участка 53:14:0100121:35

Площадь земельного участка 1445 м2

Обозначение характерных	Координаты, м	
	X	Y
1	586102,49	3269481,44
2	586095,80	3269508,15
3	586092,15	3269510,00
4	586058,30	3269500,71
5	586051,30	3269499,23
6	586036,94	3269499,13
7	586039,56	3269480,82
8	586045,91	3269478,86
9	586079,08	3269480,37
1	586102,49	3269481,44

Условный номер земельного участка 53:14:0100121:42

Площадь земельного участка 1180 м2

Обозначение характерных	Координаты, м	
	X	Y
1	586085,06	3269564,84
2	586076,82	3269594,71
3	586046,64	3269585,50
4	586041,93	3269551,73
5	586078,19	3269563,04
6	586082,02	3269564,05
1	586085,06	3269564,84

Взам. инв. №
Подп. и дата
Инв. № подл.

Изм.	Кол.уч.	Лист	№ док.	Подп.	Дата

Договор № 61/20-ПМТ-МП от 18.12.2020г. – ПЗ

Условный номер земельного участка 53:14:0100121:43

Площадь земельного участка 535 м2

Обозначение характерных	Координаты, м	
	X	Y
1	586076,87	3269599,46
2	586074,46	3269610,51
3	586049,88	3269608,76
4	586046,64	3269585,50
5	586076,82	3269594,71
6	586075,87	3269597,70
7	586075,54	3269599,25
1	586076,87	3269599,46

Условный номер земельного участка 53:14:0100121:44

Площадь земельного участка 556 м2

Обозначение характерных	Координаты, м	
	X	Y
1	586111,26	3269593,12
2	586109,37	3269613,00
3	586080,97	3269610,98
4	586083,21	3269596,62
5	586084,35	3269595,63
6	586085,03	3269590,94
1	586111,26	3269593,12

Условный номер земельного участка 53:14:0100121:46

Площадь земельного участка 676 м2

Обозначение характерных	Координаты, м	
	X	Y
1	586113,28	3269564,50
2	586111,26	3269593,12
3	586085,03	3269590,94
4	586085,47	3269587,53
5	586091,27	3269564,31
1	586113,28	3269564,50

Условный номер земельного участка 53:14:0100121:14

Площадь земельного участка 1076 м2

Обозначение характерных	Координаты, м	
	X	Y
1	586087,59	3269794,40
2	586077,92	3269829,08
3	586055,40	3269823,21

Взам. инв. №	
Подп. и дата	
Инв. № подл.	

Изм.	Колуч.	Лист	№ док.	Подп.	Дата
------	--------	------	--------	-------	------

Договор № 61/20-ПМТ-МП от 18.12.2020г. – ПЗ

Лист



4	586069,07	3269772,21
5	586077,48	3269773,55
6	586075,39	3269785,11
7	586086,00	3269787,82
1	586087,59	3269794,40

Условный номер земельного участка 53:14:0100121:12

Площадь земельного участка 981 м2

Обозначение характерных	Координаты, м	
	X	Y
1	586023,75	3269778,32
2	586022,33	3269782,13
3	586023,61	3269786,70
4	586017,30	3269812,75
5	586003,82	3269809,46
6	585989,28	3269804,83
7	585994,57	3269788,90
8	585995,65	3269786,14
9	586000,69	3269773,25
10	586005,71	3269768,19
11	586012,55	3269774,71
1	586023,75	3269778,32

Условный номер земельного участка 53:14:0100121:11

Площадь земельного участка 3055 м2

Обозначение характерных	Координаты, м	
	X	Y
1	586029,54	3269737,12
2	586028,01	3269740,48
3	586025,43	3269742,21
4	586011,85	3269754,92
5	586005,71	3269768,19
6	586000,69	3269773,25
7	585995,65	3269786,14
8	585994,57	3269788,90
9	585989,28	3269804,83
10	585954,42	3269794,48
11	585960,34	3269774,55
12	585977,16	3269725,63
1	586029,54	3269737,12

Взам. инв. №	
Подп. и дата	
Инв. № подл.	

Изм.	Колуч.	Лист	№док.	Подп.	Дата

Договор № 61/20-ПМТ-МП от 18.12.2020г. – ПЗ

Условный номер земельного участка 53:14:0100121:10

Площадь земельного участка 3103 м2

Обозначение характерных	Координаты, м	
	X	Y
1	585977,16	3269725,63
2	585960,34	3269774,55
3	585954,42	3269794,48
4	585918,51	3269784,01
5	585926,50	3269760,33
6	585917,67	3269758,32
7	585923,07	3269734,55
8	585926,38	3269719,99
9	585926,93	3269717,56
10	585939,65	3269717,82
11	585940,82	3269718,49
12	585960,21	3269721,91
1	585977,16	3269725,63

Условный номер земельного участка 53:14:0100121:5

Площадь земельного участка 1055 м2

Обозначение характерных	Координаты, м	
	X	Y
1	585833,00	3269715,54
2	585818,87	3269752,72
3	585816,45	3269753,20
4	585793,20	3269746,42
5	585802,65	3269712,96
1	585833,00	3269715,54

Условный номер земельного участка 53:14:0100121:6

Площадь земельного участка 1097 м2

Обозначение характерных	Координаты, м	
	X	Y
1	585802,65	3269712,96
2	585793,20	3269746,42
3	585759,41	3269736,62
4	585762,23	3269726,87
5	585764,74	3269720,36
6	585765,65	3269716,22
7	585765,44	3269713,73
8	585765,72	3269709,81
1	585802,65	3269712,96

Взам. инв. №	
Подп. и дата	
Инв. № подл.	

Изм.	Колуч.	Лист	№док.	Подп.	Дата

Договор № 61/20-ПМТ-МП от 18.12.2020г. – ПЗ

Лист

Условный номер земельного участка 53:14:0100121:8

Площадь земельного участка 1176 м<sup>2</sup>

Обозначение характерных	Координаты, м	
	X	Y
1	585749,75	3269700,41
2	585746,49	3269706,88
3	585745,86	3269709,86
4	585745,40	3269714,60
5	585743,46	3269714,58
6	585743,46	3269719,80
7	585741,88	3269731,42
8	585711,32	3269728,23
9	585711,18	3269726,11
10	585711,11	3269723,94
11	585710,58	3269713,70
12	585710,32	3269709,91
13	585709,38	3269696,16
14	585742,96	3269696,13
15	585749,15	3269697,06
1	585749,75	3269700,41

Условный номер земельного участка 53:14:0100121:50

Площадь земельного участка 867 м<sup>2</sup>

Обозначение характерных	Координаты, м	
	X	Y
1	585645,47	3269029,04
2	585635,51	3269029,07
3	585632,82	3269029,07
4	585627,17	3269031,49
5	585622,13	3269034,28
6	585621,23	3269034,45
7	585620,79	3269034,46
8	585616,43	3269034,60
9	585616,41	3269034,16
10	585615,64	3269034,15
11	585615,57	3269030,78
12	585618,01	3269012,11
13	585618,11	3269011,43
14	585619,01	3269007,70
15	585621,60	3268996,05
16	585621,62	3268995,47
17	585634,83	3268997,62
18	585634,45	3269000,76
19	585642,42	3269001,47
20	585641,72	3269008,09
21	585645,41	3269008,41
22	585645,00	3269015,88
1	585645,47	3269029,04

Взам. инв. №	
Подп. и дата	
Инв. № подл.	

Изм.	Колуч.	Лист	№ док.	Подп.	Дата

Договор № 61/20-ПМТ-МП от 18.12.2020г. – ПЗ

Условный номер земельного участка 53:14:0100121:22

Площадь земельного участка 1750 м2

Обозначение характерных	Координаты, м	
	X	Y
1	585872,38	3268787,42
2	585870,09	3268800,74
3	585866,99	3268819,05
4	585866,68	3268820,89
5	585860,41	3268819,97
6	585857,61	3268832,00
7	585856,49	3268834,84
8	585832,34	3268820,66
9	585834,47	3268814,92
10	585822,60	3268811,79
11	585823,69	3268808,22
12	585820,87	3268805,59
13	585837,78	3268779,88
14	585871,00	3268787,12
1	585872,38	3268787,42

Условный номер земельного участка 53:14:0100121:17

Площадь земельного участка 2780 м2

Обозначение характерных	Координаты, м	
	X	Y
1	586080,12	3268795,54
2	586078,76	3268802,54
3	586077,92	3268802,50
4	586071,78	3268844,80
5	586072,04	3268865,54
6	586047,31	3268867,35
7	586046,32	3268858,59
8	586044,49	3268850,56
9	586043,32	3268850,51
10	586034,03	3268852,34
11	586031,31	3268854,97
12	586028,92	3268854,81
13	586031,63	3268835,35
14	586033,05	3268831,97
15	586033,25	3268830,75
16	586039,24	3268800,83
17	586039,80	3268797,46
18	586040,76	3268789,56
1	586080,12	3268795,54

Взам. инв. №	
Подп. и дата	
Инв. № подл.	

Изм.	Колуч.	Лист	№ док.	Подп.	Дата

Договор № 61/20-ПМТ-МП от 18.12.2020г. – ПЗ

Лист

Условный номер земельного участка 53:14:0100121:51  
Площадь земельного участка 39 м2

Обозначение характерных точек границ	Координаты, м	
	X	Y
1	585612,89	3269426,97
2	585604,95	3269428,46
3	585604,06	3269423,68
4	585612,00	3269422,19
1	585612,89	3269426,97

Условный номер земельного участка 53:14:0100121:52  
Площадь земельного участка 35 м2

Обозначение характерных точек границ	Координаты, м	
	X	Y
1	585613,68	3269431,19
2	585605,74	3269432,69
3	585604,95	3269428,46
4	585612,89	3269426,97
1	585613,68	3269431,19

Условный номер земельного участка 53:14:0100121:53  
Площадь земельного участка 34 м2

Обозначение характерных точек границ	Координаты, м	
	X	Y
1	585614,44	3269435,29
2	585612,96	3269435,57
3	585606,51	3269436,79
4	585605,74	3269432,69
5	585613,68	3269431,19
1	585614,44	3269435,29

Условный номер земельного участка 53:14:0100121:55  
Площадь земельного участка 35 м2

Обозначение характерных точек границ	Координаты, м	
	X	Y
1	585616,06	3269443,93
2	585608,13	3269445,43
3	585607,34	3269441,18
4	585613,78	3269439,97
5	585615,26	3269439,69
1	585616,06	3269443,93

Условный номер земельного участка 53:14:0100121:56  
Площадь земельного участка 39 м2

Обозначение характерных точек границ	Координаты, м	
	X	Y
1	585616,94	3269448,71
2	585609,02	3269450,20
3	585608,13	3269445,43
4	585616,06	3269443,93
1	585616,94	3269448,71

Условный номер земельного участка 53:14:0100121:57  
Площадь земельного участка 35 м2

Обозначение характерных точек границ	Координаты, м	
	X	Y
1	585617,74	3269452,95
2	585609,81	3269454,45
3	585609,72	3269453,97
4	585609,02	3269450,20
5	585616,94	3269448,71
1	585617,74	3269452,95

Условный номер земельного участка 53:14:0100121:58  
Площадь земельного участка 36 м2

Обозначение характерных точек границ	Координаты, м	
	X	Y
1	585618,55	3269457,29
2	585610,57	3269458,80
3	585610,47	3269458,23
4	585609,81	3269454,45
5	585617,74	3269452,95
1	585618,55	3269457,29

Условный номер земельного участка 53:14:0100121:59  
Площадь земельного участка 37 м2

Обозначение характерных точек границ	Координаты, м	
	X	Y

Взам. инв. №	
Подп. и дата	
Инв. № подл.	

Изм.	Колуч.	Лист	№ док.	Подп.	Дата
------	--------	------	--------	-------	------

Договор № 61/20-ПМТ-МП от 18.12.2020г. – ПЗ

1	585619,39	3269461,81
2	585611,37	3269463,32
3	585610,57	3269458,80
4	585618,55	3269457,29
1	585619,39	3269461,81

Условный номер земельного участка 53:14:0100121:60  
Площадь земельного участка 31 м2

Обозначение характерных точек границ	Координаты, м	
	X	Y
1	585595,87	3269379,87
2	585589,38	3269381,17
3	585588,99	3269381,25
4	585588,15	3269376,96
5	585595,05	3269375,55
6	585595,82	3269379,64
1	585595,87	3269379,87

Условный номер земельного участка 53:14:0100121:62  
Площадь земельного участка 33 м2

Обозначение характерных точек границ	Координаты, м	
	X	Y
1	585597,55	3269388,89
2	585590,65	3269390,21
3	585589,75	3269385,63
4	585590,19	3269385,54
5	585596,68	3269384,23
6	585597,53	3269388,83
1	585597,55	3269388,89

Условный номер земельного участка 53:14:0100121:64  
Площадь земельного участка 30 м2

Обозначение характерных точек границ	Координаты, м	
	X	Y
1	585599,11	3269397,21
2	585592,33	3269398,70
3	585591,48	3269394,40
4	585598,34	3269393,15
1	585599,11	3269397,21

Условный номер земельного участка 53:14:0100121:65  
Площадь земельного участка 31 м2

Обозначение характерных точек границ	Координаты, м	
	X	Y
1	585599,93	3269401,61
2	585593,21	3269403,09
3	585592,33	3269398,70
4	585599,11	3269397,21
1	585599,93	3269401,61

Условный номер земельного участка 53:14:0100121:66  
Площадь земельного участка 32 м2

Обозначение характерных точек границ	Координаты, м	
	X	Y
1	585600,79	3269406,19
2	585594,07	3269407,53
3	585593,21	3269403,09
4	585599,93	3269401,61
1	585600,79	3269406,19

Условный номер земельного участка 53:14:0100121:67  
Площадь земельного участка 33 м2

Обозначение характерных точек границ	Координаты, м	
	X	Y
1	585601,68	3269410,96
2	585594,98	3269412,22
3	585594,07	3269407,53
4	585600,79	3269406,22
1	585601,68	3269410,96

Условный номер земельного участка 53:14:0100121:68  
Площадь земельного участка 27 м2

Обозначение характерных точек границ	Координаты, м	
	X	Y
1	585602,40	3269414,80
2	585595,93	3269416,02
3	585595,70	3269416,06
4	585594,98	3269412,22
5	585601,68	3269410,96

Взам. инв. №	
Подп. и дата	
Инв. № подл.	

Изм.	Колуч.	Лист	№ док.	Подп.	Дата
------	--------	------	--------	-------	------

Договор № 61/20-ПМТ-МП от 18.12.2020г. – ПЗ

Лист

1	585602,40	3269414,80
---	-----------	------------

Условный номер земельного участка 53:14:0100121:70  
Площадь земельного участка 31 м2

Обозначение характерных точек границ	Координаты, м	
	X	Y
1	585604,06	3269423,68
2	585597,42	3269424,89
3	585596,55	3269420,45
4	585596,75	3269420,41
5	585603,22	3269419,20
6	585603,33	3269419,78
1	585604,06	3269423,68

Условный номер земельного участка 53:14:0100121:71  
Площадь земельного участка 30 м2

Обозначение характерных точек границ	Координаты, м	
	X	Y
1	585604,88	3269428,05
2	585598,28	3269429,33
3	585597,42	3269424,89
4	585604,06	3269423,68
1	585604,88	3269428,05

Условный номер земельного участка 53:14:0100121:72  
Площадь земельного участка 30 м2

Обозначение характерных точек границ	Координаты, м	
	X	Y
1	585605,71	3269432,50
2	585599,15	3269433,77
3	585598,28	3269429,33
4	585604,88	3269428,05
5	585604,95	3269428,46
1	585605,71	3269432,50

Условный номер земельного участка 53:14:0100121:73  
Площадь земельного участка 30 м2

Обозначение характерных точек границ	Координаты, м	
	X	Y
1	585606,54	3269436,95
2	585600,01	3269438,22
3	585599,15	3269433,77
4	585605,71	3269432,50
5	585605,74	3269432,69
6	585606,51	3269436,79
1	585606,54	3269436,95

Условный номер земельного участка 53:14:0100121:74  
Площадь земельного участка 30 м2

Обозначение характерных точек границ	Координаты, м	
	X	Y
1	585607,38	3269441,39
2	585600,88	3269442,66
3	585600,01	3269438,22
4	585606,54	3269436,95
5	585607,34	3269441,18
1	585607,38	3269441,39

Условный номер земельного участка 53:14:0100121:75  
Площадь земельного участка 30 м2

Обозначение характерных точек границ	Координаты, м	
	X	Y
1	585608,21	3269445,84
2	585601,74	3269447,10
3	585600,88	3269442,66
4	585607,38	3269441,39
5	585608,13	3269445,43
1	585608,21	3269445,84

Условный номер земельного участка 53:14:0100121:76  
Площадь земельного участка 29 м2

Обозначение характерных точек границ	Координаты, м	
	X	Y
1	585609,02	3269450,20
2	585602,61	3269451,54
3	585601,74	3269447,10
4	585608,21	3269445,84
1	585609,02	3269450,20

Взам. инв. №	
Подп. и дата	
Инв. № подл.	

Изм.	Колуч.	Лист	№ док.	Подп.	Дата
------	--------	------	--------	-------	------

Договор № 61/20-ПМТ-МП от 18.12.2020г. – ПЗ

Условный номер земельного участка 53:14:0100121:77  
Площадь земельного участка 25 м2

Обозначение характерных точек границ	Координаты, м	
	X	Y
1	585609,72	3269453,97
2	585603,28	3269455,19
3	585602,61	3269451,54
4	585609,02	3269450,20
1	585609,72	3269453,97

Условный номер земельного участка 53:14:0100121:79  
Площадь земельного участка 36 м2

Обозначение характерных точек границ	Координаты, м	
	X	Y
1	585611,37	3269463,32
2	585604,64	3269464,63
3	585603,65	3269459,52
4	585604,08	3269459,44
5	585610,47	3269458,23
6	585610,57	3269458,80
1	585611,37	3269463,32

Условный номер земельного участка 53:14:0100121:80  
Площадь земельного участка 34 м2

Обозначение характерных точек границ	Координаты, м	
	X	Y
1	585588,86	3269123,05
2	585588,69	3269127,64
3	585581,12	3269127,53
4	585581,26	3269123,04
1	585588,86	3269123,05

Условный номер земельного участка 53:14:0100121:81  
Площадь земельного участка 36 м2

Обозначение характерных точек границ	Координаты, м	
	X	Y
1	585588,69	3269127,64
2	585588,51	3269132,31
3	585580,97	3269132,27
4	585581,12	3269127,53
1	585588,69	3269127,64

Условный номер земельного участка 53:14:0100121:82  
Площадь земельного участка 33 м2

Обозначение характерных точек границ	Координаты, м	
	X	Y
1	585588,51	3269132,31
2	585588,35	3269136,66
3	585580,83	3269136,75
4	585580,97	3269132,27
1	585588,51	3269132,31

Условный номер земельного участка 53:14:0100121:83  
Площадь земельного участка 35 м2

Обозначение характерных точек границ	Координаты, м	
	X	Y
1	585588,35	3269136,66
2	585588,18	3269141,37
3	585580,66	3269141,40
4	585580,83	3269136,75
1	585588,35	3269136,66

Условный номер земельного участка 53:14:0100121:84  
Площадь земельного участка 34 м2

Обозначение характерных точек границ	Координаты, м	
	X	Y
1	585588,18	3269141,37
2	585588,01	3269145,96
3	585580,49	3269145,97
4	585580,66	3269141,40
1	585588,18	3269141,37

Условный номер земельного участка 53:14:0100121:85  
Площадь земельного участка 36 м2

Обозначение характерных точек границ	Координаты, м	
	X	Y
1	585588,01	3269145,96
2	585587,84	3269150,77

Инд. № подл.	Взам. инв. №
Подп. и дата	

Изм.	Колуч.	Лист	№ док.	Подп.	Дата
------	--------	------	--------	-------	------

Договор № 61/20-ПМТ-МП от 18.12.2020г. – ПЗ

Лист



3	585580,31	3269150,70
4	585580,49	3269145,97
1	585588,01	3269145,96

Условный номер земельного участка 53:14:0100121:86  
Площадь земельного участка 32 м2

Обозначение характерных точек границ	Координаты, м	
	X	Y
1	585587,84	3269150,77
2	585587,68	3269154,97
3	585580,15	3269154,96
4	585580,31	3269150,70
1	585587,84	3269150,77

Условный номер земельного участка 53:14:0100121:87  
Площадь земельного участка 39 м2

Обозначение характерных точек границ	Координаты, м	
	X	Y
1	585587,68	3269154,97
2	585587,49	3269160,13
3	585579,97	3269160,06
4	585580,15	3269154,96
1	585587,68	3269154,97

Условный номер земельного участка 53:14:0100121:88  
Площадь земельного участка 34 м2

Обозначение характерных точек границ	Координаты, м	
	X	Y
1	585587,49	3269160,13
2	585587,33	3269164,64
3	585579,80	3269164,53
4	585579,97	3269160,06
1	585587,49	3269160,13

Условный номер земельного участка 53:14:0100121:89  
Площадь земельного участка 34 м2

Обозначение характерных точек границ	Координаты, м	
	X	Y
1	585587,33	3269164,64
2	585587,16	3269169,24
3	585579,63	3269169,06
4	585579,80	3269164,56
1	585587,33	3269164,64

Условный номер земельного участка 53:14:0100121:90  
Площадь земельного участка 37 м2

Обозначение характерных точек границ	Координаты, м	
	X	Y
1	585587,16	3269169,24
2	585586,98	3269174,14
3	585579,45	3269174,01
4	585579,63	3269169,06
1	585587,16	3269169,24

Условный номер земельного участка 53:14:0100121:91  
Площадь земельного участка 32 м2

Обозначение характерных точек границ	Координаты, м	
	X	Y
1	585586,98	3269174,14
2	585586,82	3269178,41
3	585579,29	3269178,20
4	585579,45	3269174,01
1	585586,98	3269174,14

Условный номер земельного участка 53:14:0100121:92  
Площадь земельного участка 35 м2

Обозначение характерных точек границ	Координаты, м	
	X	Y
1	585586,82	3269178,41
2	585586,65	3269183,04
3	585579,12	3269182,87
4	585579,29	3269178,20
1	585586,82	3269178,41

Условный номер земельного участка 53:14:0100121:93  
Площадь земельного участка 30 м2

Обозначение характерных точек границ	Координаты, м	
	X	Y
1	585586,65	3269183,04

Взам. инв. №
Подп. и дата
Инв. № подл.

Изм.	Копуч.	Лист	№ док.	Подп.	Дата
------	--------	------	--------	-------	------

Договор № 61/20-ПМТ-МП от 18.12.2020г. – ПЗ

2	585586,50	3269187,03
3	585578,97	3269186,89
4	585579,12	3269182,87
1	585586,65	3269183,04

Условный номер земельного участка 53:14:0100121:94  
Площадь земельного участка 42 м2

Обозначение характерных точек границ	Координаты, м	
	X	Y
1	585586,50	3269187,03
2	585586,30	3269192,62
3	585578,76	3269192,49
4	585578,97	3269186,89
1	585586,50	3269187,03

Условный номер земельного участка 53:14:0100121:95  
Площадь земельного участка 31 м2

Обозначение характерных точек границ	Координаты, м	
	X	Y
1	585586,30	3269192,62
2	585586,15	3269196,69
3	585578,62	3269196,51
4	585578,76	3269192,49
1	585586,30	3269192,62

Условный номер земельного участка 53:14:0100121:96  
Площадь земельного участка 35 м2

Обозначение характерных точек границ	Координаты, м	
	X	Y
1	585586,15	3269196,69
2	585585,98	3269201,28
3	585578,44	3269201,26
4	585578,62	3269196,51
1	585586,15	3269196,69

Условный номер земельного участка 53:14:0100121:97  
Площадь земельного участка 37 м2

Обозначение характерных точек границ	Координаты, м	
	X	Y
1	585585,98	3269201,28
2	585585,80	3269206,22
3	585578,26	3269206,20
4	585578,44	3269201,26
1	585585,98	3269201,28

Условный номер земельного участка 53:14:0100121:98  
Площадь земельного участка 37 м2

Обозначение характерных точек границ	Координаты, м	
	X	Y
1	585585,80	3269206,22
2	585585,61	3269211,12
3	585578,08	3269211,04
4	585578,26	3269206,20
1	585585,80	3269206,22

Условный номер земельного участка 53:14:0100121:99  
Площадь земельного участка 34 м2

Обозначение характерных точек границ	Координаты, м	
	X	Y
1	585585,61	3269211,12
2	585585,45	3269215,60
3	585577,91	3269215,54
4	585578,11	3269214,28
5	585577,99	3269213,29
6	585578,08	3269211,04
1	585585,61	3269211,12

Условный номер земельного участка 53:14:0100121:100  
Площадь земельного участка 39 м2

Обозначение характерных точек границ	Координаты, м	
	X	Y
1	585585,45	3269215,60
2	585585,26	3269220,86
3	585577,72	3269220,71
4	585577,91	3269215,54
1	585585,45	3269215,60

Взам. инв. №	
Подп. и дата	
Инв. № подл.	

Изм.	Колуч.	Лист	№ док.	Подп.	Дата
------	--------	------	--------	-------	------

Договор № 61/20-ПМТ-МП от 18.12.2020г. – ПЗ

Условный номер земельного участка 53:14:0100121:101  
Площадь земельного участка 50 м2

Обозначение характерных точек границ	Координаты, м	
	X	Y
1	585599,59	3269362,62
2	585591,89	3269364,19
3	585590,73	3269357,83
4	585598,48	3269356,37
1	585599,59	3269362,62

Условный номер земельного участка 53:14:0100121:102  
Площадь земельного участка 33 м2

Обозначение характерных точек границ	Координаты, м	
	X	Y
1	585595,05	3269375,55
2	585588,15	3269376,96
3	585587,28	3269372,18
4	585592,19	3269371,36
5	585594,12	3269370,97
6	585594,99	3269375,24
1	585595,05	3269375,55

Условный номер земельного участка 53:14:0100121:103  
Площадь земельного участка 32 м2

Обозначение характерных точек границ	Координаты, м	
	X	Y
1	585602,17	3269373,90
2	585601,51	3269374,01
3	585594,99	3269375,24
4	585594,12	3269370,97
5	585601,01	3269369,56
6	585601,17	3269369,53
1	585602,17	3269373,90

Условный номер земельного участка 53:14:0100121:106  
Площадь земельного участка 38 м2

Обозначение характерных точек границ	Координаты, м	
	X	Y
1	585605,20	3269387,42
2	585597,55	3269388,89
3	585596,68	3269384,23
4	585596,64	3269384,03
5	585603,14	3269382,81
6	585604,18	3269382,61
1	585605,20	3269387,42

Условный номер земельного участка 53:14:0100121:107  
Площадь земельного участка 34 м2

Обозначение характерных точек границ	Координаты, м	
	X	Y
1	585606,11	3269391,70
2	585598,34	3269393,15
3	585597,53	3269388,83
4	585605,20	3269387,42
1	585606,11	3269391,70

Условный номер земельного участка 53:14:0100121:108  
Площадь земельного участка 33 м2

Обозначение характерных точек границ	Координаты, м	
	X	Y
1	585606,96	3269395,74
2	585605,60	3269396,00
3	585599,11	3269397,21
4	585598,34	3269393,15
5	585606,11	3269391,70
1	585606,96	3269395,74

Условный номер земельного участка 53:14:0100121:110  
Площадь земельного участка 38 м2

Обозначение характерных точек границ	Координаты, м	
	X	Y
1	585608,74	3269404,66
2	585600,79	3269406,22
3	585599,93	3269401,61
4	585606,41	3269400,40
5	585607,89	3269400,12
1	585608,74	3269404,66

Изм. № подл.	Подп. и дата	Взам. инв. №

Изм.	Колуч.	Лист	№ док.	Подп.	Дата

Договор № 61/20-ПМТ-МП от 18.12.2020г. – ПЗ

Лист

Условный номер земельного участка 53:14:0100121:111  
Площадь земельного участка 39 м2

Обозначение характерных точек границ	Координаты, м	
	X	Y
1	585609,63	3269409,46
2	585601,68	3269410,96
3	585600,79	3269406,22
4	585608,74	3269404,66
1	585609,63	3269409,46

Условный номер земельного участка 53:14:0100121:112  
Площадь земельного участка 33 м2

Обозначение характерных точек границ	Координаты, м	
	X	Y
1	585610,38	3269413,51
2	585602,44	3269415,01
3	585602,40	3269414,80
4	585601,68	3269410,96
5	585609,63	3269409,46
1	585610,38	3269413,51

Условный номер земельного участка 53:14:0100121:113  
Площадь земельного участка 39 м2

Обозначение характерных точек границ	Координаты, м	
	X	Y
1	585611,27	3269418,29
2	585603,33	3269419,78
3	585603,22	3269419,20
4	585602,44	3269415,01
5	585610,38	3269413,51
1	585611,27	3269418,29

Условный номер земельного участка 53:14:0100121:114  
Площадь земельного участка 32 м2

Обозначение характерных точек границ	Координаты, м	
	X	Y
1	585612,00	3269422,19
2	585604,06	3269423,68
3	585603,33	3269419,78
4	585611,27	3269418,29
1	585612,00	3269422,19

Условный номер земельного участка 53:14:0100121:141  
Площадь земельного участка 23 м2

Обозначение характерных точек границ	Координаты, м	
	X	Y
1	585829,76	3268809,88
2	585828,65	3268813,46
3	585822,60	3268811,79
4	585823,69	3268808,22
1	585829,76	3268809,88

Условный номер земельного участка 53:14:0100121:2  
Площадь земельного участка 6444 м2

Обозначение характерных точек границ	Координаты, м	
	X	Y
1	585978,72	3268888,26
2	585957,63	3269048,56
3	585948,59	3269047,46
4	585910,38	3269042,82
5	585910,51	3269041,83
6	585913,32	3269018,47
7	585914,06	3269012,33
8	585914,45	3269009,04
9	585916,66	3268990,07
10	585923,37	3268990,78
11	585921,69	3269005,00
12	585926,01	3269005,37
13	585934,35	3268935,01
14	585941,02	3268931,44
15	585941,90	3268924,02
16	585935,70	3268923,58
17	585939,85	3268889,97
18	585959,27	3268887,29
1	585978,72	3268888,26

Взам. инв. №	
Подп. и дата	
Инв. № подл.	

Изм.	Колуч.	Лист	№ док.	Подп.	Дата
------	--------	------	--------	-------	------

Договор № 61/20-ПМТ-МП от 18.12.2020г. – ПЗ

### Каталог координат красных линий

Обозначение точки	X, м	Y, м
2	3	4
1	586091,27	269564,31
2	586085,47	269587,53
3	586085,03	269590,94
4	586084,35	269595,63
5	586083,21	269596,62
6	586080,97	269610,98
7	586074,46	269610,51
8	586076,87	269599,46
9	586075,54	269599,25
10	586075,87	269597,70
11	586076,82	269594,71
12	586085,06	269564,84
13	586082,02	269564,05
14	586084,55	269552,64
15	586084,13	269552,55
16	586086,08	269544,33
17	586086,98	269544,56
18	586088,86	269535,71
19	586093,16	269515,00
20	586092,15	269510,00
21	586095,80	269508,15
22	586102,49	269481,44
23	586108,12	269443,47
24	586109,33	269435,28
25	586119,22	269434,37
26	586119,89	269436,92
27	586129,24	269435,07
28	586129,71	269424,07
29	586131,31	269423,93

Взам. инв. №	
Подп. и дата	
Инв. № подл.	

Изм.	Колуч.	Лист	№ док.	Подп.	Дата				

Договор № 61/20-ПМТ-МП от 18.12.2020г. – ПЗ

Индв. № подл.	Подп. и дата	Взам. инв. №

30	586131,36	269416,70
31	586129,57	269416,33
32	586129,10	269405,35
33	586128,91	269405,28
34	586127,58	269397,50
35	586129,91	269397,17
36	586128,17	269382,21
37	586125,55	269361,59
38	586121,89	269362,19
39	586121,28	269357,61
40	586121,53	269357,54
41	586121,57	269354,45
42	586136,91	269356,61
43	586138,50	269356,62
44	586143,48	269317,52
45	586143,16	269311,11
46	586144,28	269300,84
47	586144,90	269300,04
48	586147,84	269269,20
49	586147,25	269267,53
50	586150,35	269238,98
51	586150,96	269231,05
52	586151,67	269223,44
53	586153,00	269223,03
54	586158,49	269175,65
55	586164,53	269115,46
56	586167,07	269090,01
57	586177,45	268990,78
58	586177,46	268990,78
59	586196,93	268888,47
60	586208,68	268830,24

Изм.	Колуч.	Лист	№док.	Подп.	Дата

Договор № 61/20-ПМТ-МП от 18.12.2020г. – ПЗ

61	586205,57	268826,44
62	586143,73	268808,56
63	586124,41	268804,39
64	586085,21	268797,85
65	586081,32	268801,06
66	586078,76	268802,54
67	586080,12	268795,54
68	586040,76	268789,56
69	586039,80	268797,46
70	586039,24	268800,83
71	586014,83	268797,12
72	586016,33	268787,98
73	585982,70	268787,39
74	585955,97	268785,36
75	585973,09	268784,42
76	585972,70	268778,45

77	585566,70	269315,22
78	585575,74	269214,10
79	585577,96	269214,27
80	585577,99	269213,42
81	585562,88	269105,98
82	585521,10	269039,31
83	585531,79	269021,64
84	585540,21	269016,24
85	585538,17	269057,27
86	585581,39	269060,21
87	585583,66	269008,30
88	585555,87	269006,19
89	585556,08	268998,80

Инд. № подл.	Подп. и дата	Взам. инв. №

Изм.	Колуч.	Лист	№ док.	Подп.	Дата

Договор № 61/20-ПМТ-МП от 18.12.2020г. – ПЗ

Индв. № подл.	Подп. и дата	Взам. инв. №

90	585495,85	269719,94
91	585503,14	269711,52
92	585503,38	269710,95
93	585506,28	269705,60
94	585508,15	269702,44
95	585558,00	269675,00
96	585562,00	269685,00
97	585568,00	269698,00
98	585578,00	269705,00
99	585628,00	269723,00
100	585650,00	269731,00
101	585670,00	269733,00
102	585680,00	269733,00
103	585678,00	269721,00
104	585681,97	269721,02
105	585682,07	269722,81
106	585686,44	269723,10
107	585686,40	269724,79
108	585699,54	269725,01
109	585699,60	269723,31
110	585704,44	269723,77
111	585704,43	269723,58
112	585704,44	269723,58
113	585705,40	269723,44
114	585705,50	269726,38
115	585710,55	269726,30
116	585711,18	269726,11
117	585711,32	269728,23
118	585741,88	269731,42
119	585741,72	269732,56
120	585759,41	269736,62

Изм.	Колуч.	Лист	№док.	Подп.	Дата	Договор № 61/20-ПМТ-МП от 18.12.2020г. – ПЗ	Лист



Индв. № подл.	Подп. и дата	Взам. инв. №

121	585793,20	269746,42
122	585816,45	269753,20
123	585818,87	269752,72
124	585833,00	269715,54
125	585834,53	269715,67
126	585851,36	269716,01
127	585851,06	269717,33
128	585843,51	269736,29
129	585836,54	269733,63
130	585831,11	269747,83
131	585837,89	269750,41
132	585835,15	269760,88
133	585870,33	269770,09
134	585884,32	269717,99
135	585926,38	269719,99
136	585923,07	269734,55
137	585897,35	269731,87
138	585890,67	269756,97
139	585887,00	269771,04
140	585894,11	269773,79
141	585912,54	269778,32
142	585916,35	269764,13
143	585917,67	269758,32
144	585926,50	269760,33
145	585918,51	269784,01
146	585954,42	269794,48
147	585989,28	269804,83
148	586003,82	269809,46
149	586017,30	269812,75
150	586021,91	269814,06
151	586049,71	269821,82
152	586055,40	269823,21

Изм.	Колуч.	Лист	№ док.	Подп.	Дата

Договор № 61/20-ПМТ-МП от 18.12.2020г. – ПЗ



Инв. № подл.	Подп. и дата	Взам. инв. №

184	585577,99	269213,29
185	585577,96	269214,27
186	585577,91	269215,54
187	585577,72	269220,71
188	585585,26	269220,86
189	585585,45	269215,60
190	585585,61	269211,12
191	585585,80	269206,22
192	585585,98	269201,28
193	585586,15	269196,69
194	585586,30	269192,62
195	585586,50	269187,03
196	585586,65	269183,04
197	585586,82	269178,41
198	585586,98	269174,14
199	585587,16	269169,24
200	585587,33	269164,64
201	585587,49	269160,13
202	585587,68	269154,97
203	585587,84	269150,77
204	585588,01	269145,96
205	585588,18	269141,37
206	585588,35	269136,66
207	585588,51	269132,31
208	585588,69	269127,64
209	585765,30	268883,59
210	585761,99	268881,49
211	585758,21	268887,39
212	585761,71	268889,52

Изм.	Колуч.	Лист	№ док.	Подп.	Дата

Договор № 61/20-ПМТ-МП от 18.12.2020г. – ПЗ

Инд. № подл.	Подп. и дата	Взам. инв. №

213	585972,70	268778,45
214	585946,76	268780,13
215	585946,08	268786,48
216	585883,84	268778,54
217	585872,87	268776,22
218	585871,00	268787,12
219	585837,78	268779,88
220	585820,87	268805,59
221	585823,69	268808,22
222	585822,60	268811,79
223	585834,47	268814,92
224	585832,34	268820,66
225	585827,99	268828,44
226	585811,96	268815,19
227	585790,59	268845,06
228	585790,21	268844,86
229	585763,29	268880,66
230	585766,36	268882,85
231	585761,31	268891,08
232	585758,59	268896,55
233	585752,11	268906,56
234	585738,40	268929,04
235	585734,82	268941,29
236	585721,44	268938,05
237	585720,43	268941,95
238	585720,75	268942,07
239	585720,07	268947,53
240	585715,23	268948,55
241	585709,06	268947,31
242	585700,82	268969,72
243	585699,40	268975,66

Изм.	Колуч.	Лист	№ док.	Подп.	Дата

Договор № 61/20-ПМТ-МП от 18.12.2020г. – ПЗ

Изм. № подл.	Подп. и дата	Взам. инв. №

244	585645,41	268973,95
245	585645,41	269008,41
246	585641,72	269008,09
247	585642,42	269001,47
248	585634,45	269000,76
249	585634,83	268997,62
250	585621,62	268995,47
251	585621,60	268996,05
252	585599,83	268993,14
253	585598,57	269009,59
254	585598,57	269009,74
255	585588,73	269009,52
256	585586,55	269033,00
257	585585,88	269051,34
258	585585,42	269064,75
259	585592,25	269066,06
260	585592,73	269066,09
261	585591,06	269091,28
262	585589,75	269127,27
263	585586,11	269228,67
264	585584,89	269265,64
265	585584,43	269279,08
266	585582,80	269281,68
267	585578,44	269289,98
268	585572,57	269302,62
269	585569,09	269310,58
270	585566,77	269317,29
271	585566,52	269317,27
273	585877,63	269762,32
274	585875,47	269770,36
275	585882,57	269772,08
276	585884,52	269764,04

Изм.	Колуч.	Лист	№ док.	Подп.	Дата

Договор № 61/20-ПМТ-МП от 18.12.2020г. – ПЗ

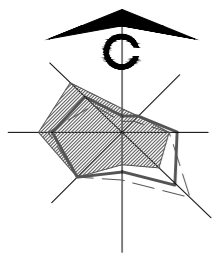
## 2. ГРАФИЧЕСКИЕ ПРИЛОЖЕНИЯ

Изм. № подл.	Подп. и дата	Взам. инв. №

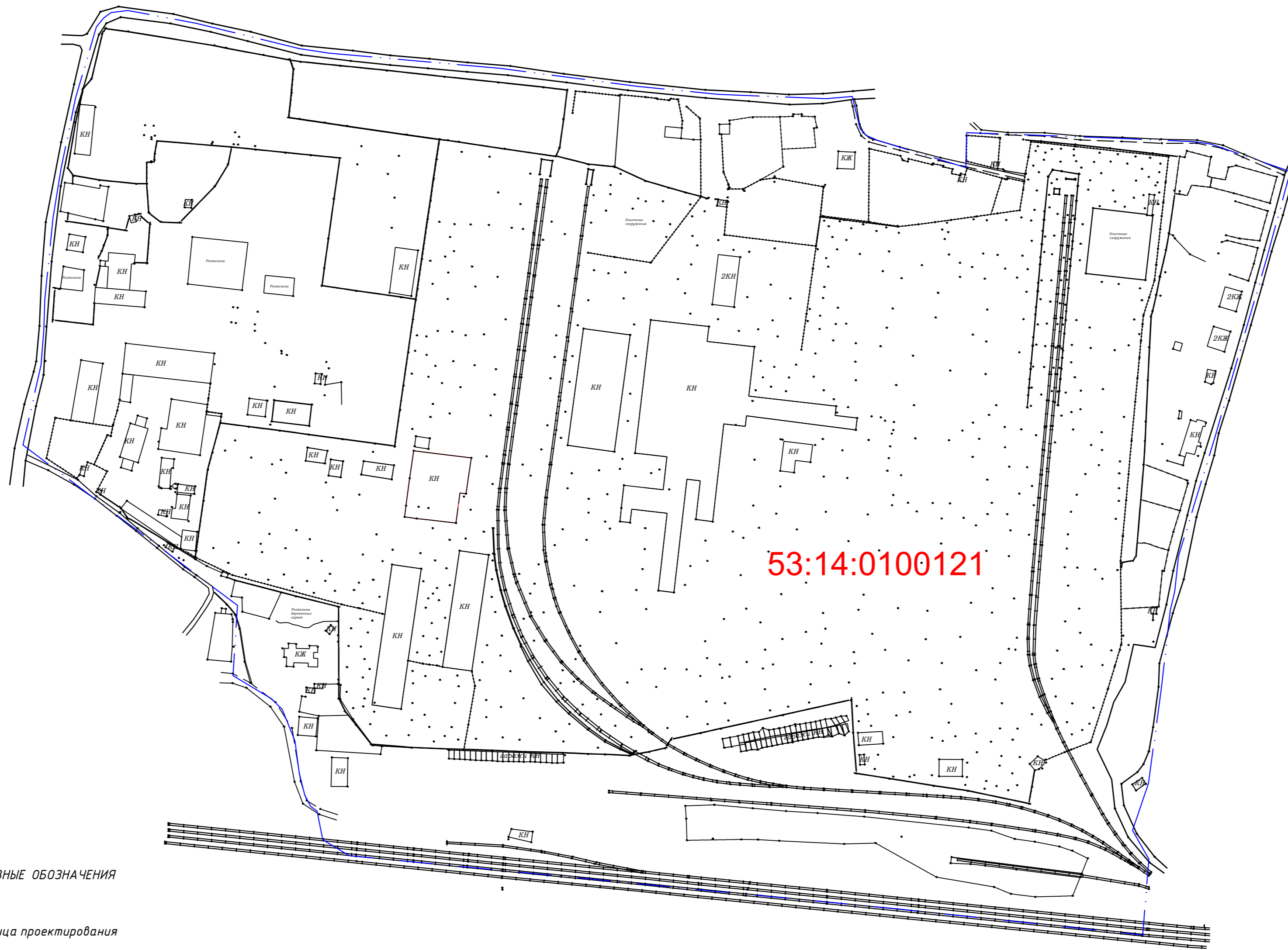
Изм.	Колуч.	Лист	№док.	Подп.	Дата

Договор № 61/20-ПМТ-МП от 18.12.2020г. – ПЗ

Лист



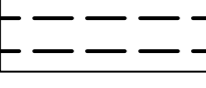



# Чертеж границ планируемых и существующих элементов планировочной структуры



53:14:0100121

## УСЛОВНЫЕ ОБОЗНАЧЕНИЯ

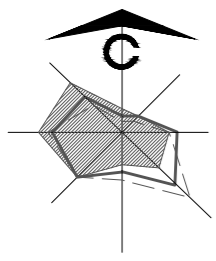
-  Граница проектирования
-  Граница планируемого элемента планировочной структуры
-  Существующая улично-дорожная сеть
-  Граница кадастрового квартала 53:14:0100121

Инв. № подл. | Погр. и дата | Взам. инв. №

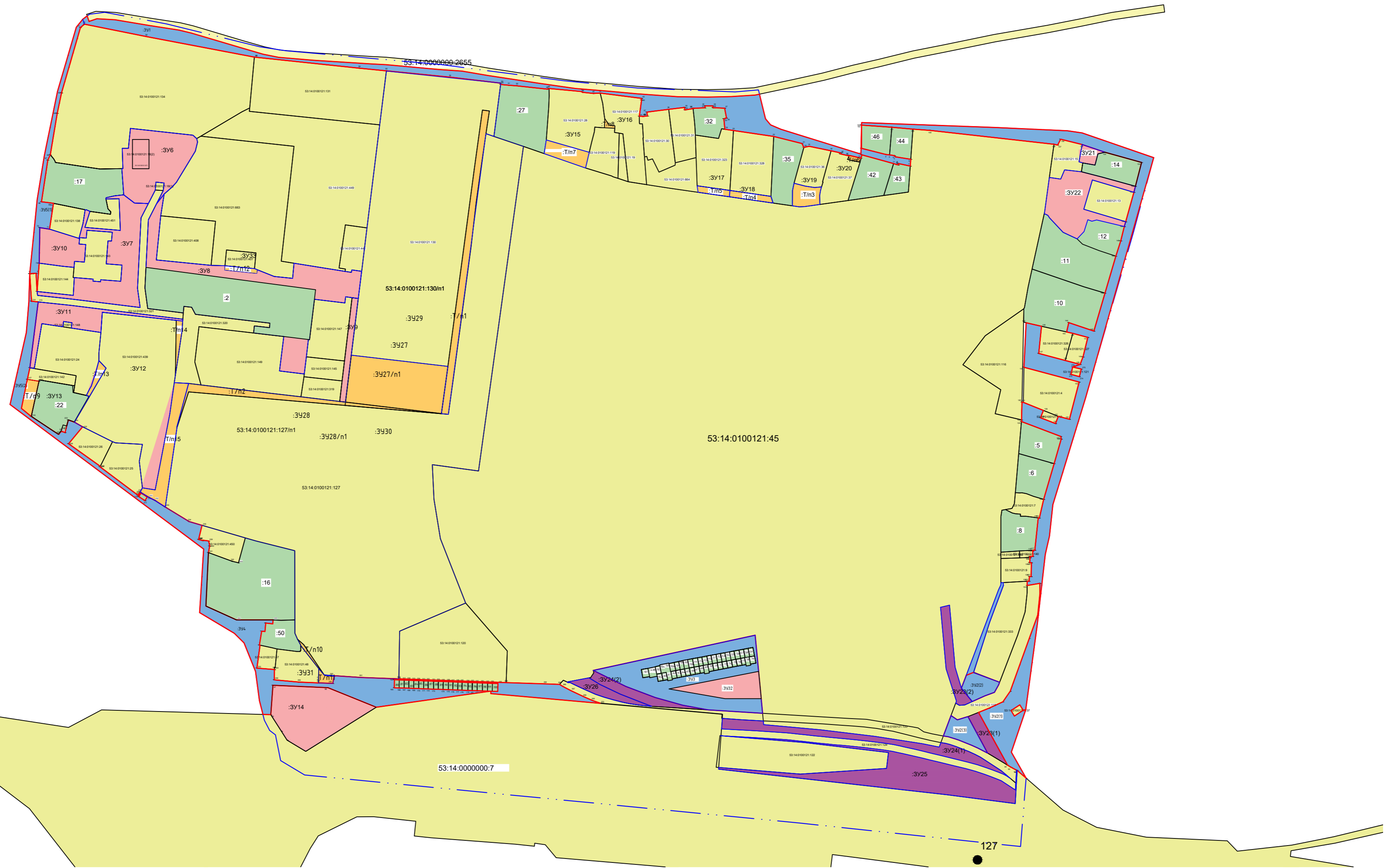
Постановление Администрации Пестовского муниципального района Новгородской области от 08.12.2020 № 1520					
Проект планировки с проектом межевания территории кадастрового квартала 53:14:0100121 с целью выделения элементов планировочной структуры, установления границ территорий общего пользования, границ зон планируемого размещения объектов капитального строительства, определения характеристик и очередности планируемого развития территории					
Изм.	Кол.	Лист № док.	Подпись	Дата	
Науч. рук.	ГАП	Кизим А.А.			
Разработал	Кизим А.А.				
Н. контр.					
Проект межевания Основная часть				Стадия	Лист
				ПМ	1
					Листов
					3
Чертеж границ планируемых и существующих элементов планировочной структуры М 1:5000				ИП Кизим Анна Алексеевна	



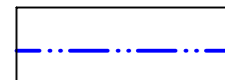





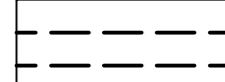







# Чертеж границ образуемых и изменяемых земельных участков



## УСЛОВНЫЕ ОБОЗНАЧЕНИЯ

- |   |                                       |   |   |
|---|---------------------------------------|---|---|
|  | Граница проектирования                |  | - обозначение уточненных земельных участков   |
|  | Устанавливаемые красные линии         |  | - обозначение уточняемых земельных участков   |
|  | Границы образуемых земельных участков |  | } - обозначение образуемых земельных участков |
|  | Существующая улично-дорожная сеть     |  |   |
|   |                                       |  | - обозначение перераспределяемой территории   |

 - обозначение образуемых земельных участков (территории) общего пользования

:3Y1 - номер образуемого земельного участка

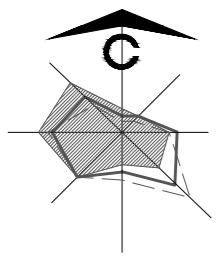
53:14:0100121 - кадастровый квартал

53:14:0100121:45 - кадастровый номер земельного участка в кадастровом квартале

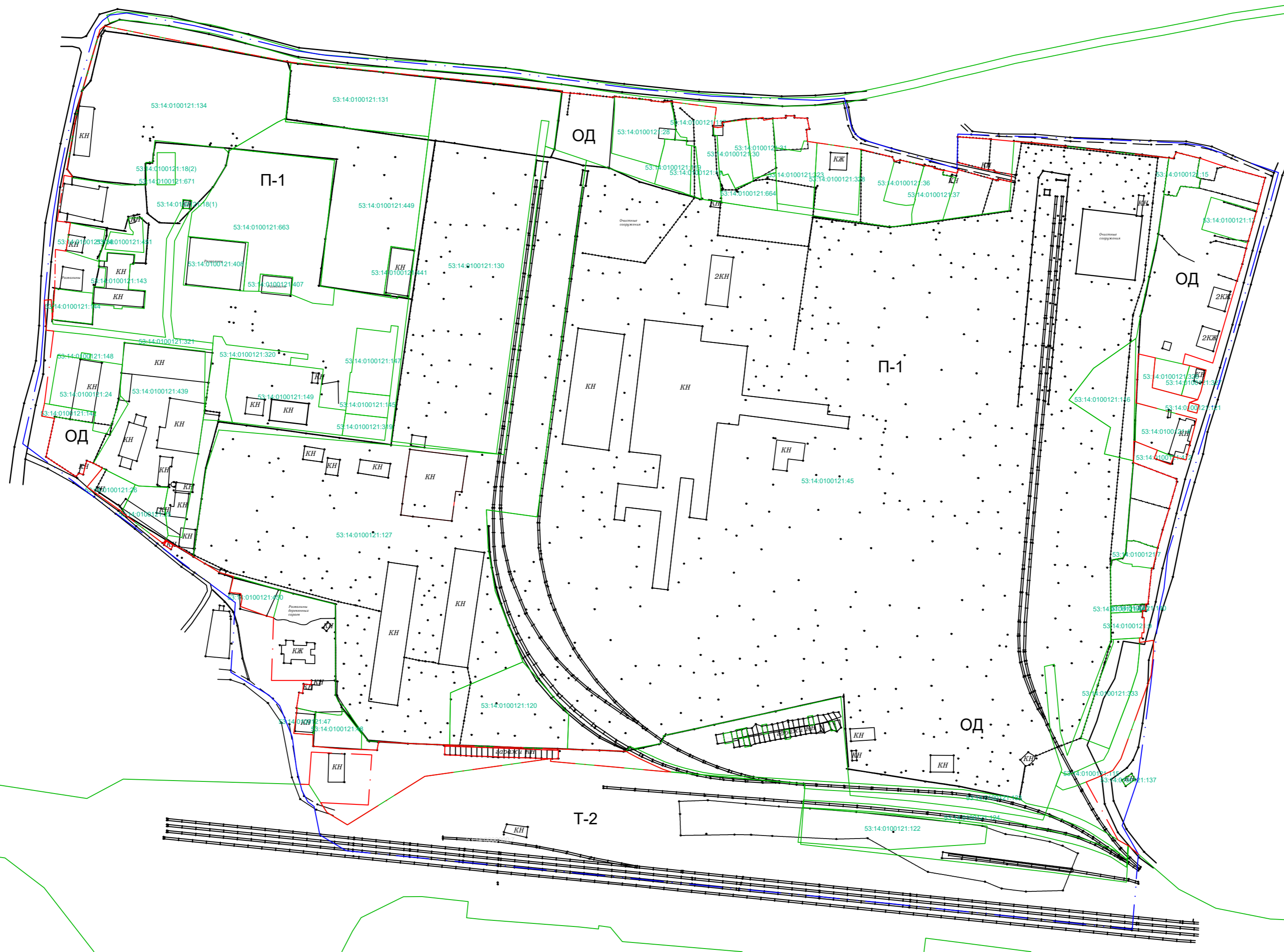
Территории объектов культурного наследия в пределах ПМТ - **ОТСУТСТВУЮТ**  
 Зоны действия публичных сервитутов в пределах ПМТ - **ОТСУТСТВУЮТ**

Инв. № подл. | Погр. и дата | Взам. инв. №

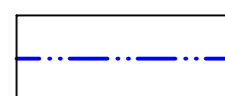


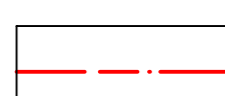

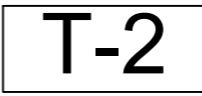


Постановление Администрации Пестовского муниципального района Новгородской области от 08.12.2020 № 1520					
Проект планировки с проектом межевания территории кадастрового квартала 53:14:0100121 с целью выделения элементов планировочной структуры, установления границ территорий общего пользования, границ зон планируемого размещения объектов капитального строительства, определения характеристик и очередности планируемого развития территории					
Изм.	Кол.	Лист	№ док.	Подпись	Дата
Науч. рук.		ГАП	Кизим А.А.		
Разработал		ГИП	Кизим А.А.		
Н. контр.					
Проект межевания Основная часть				Стация	Лист
				ПМ	3
Чертеж границ образуемых и изменяемых земельных участков М 1:5000				Листов	3
				ИП Кизим Анна Алексеевна	



# Чертеж границ существующих земельных участков



## УСЛОВНЫЕ ОБОЗНАЧЕНИЯ

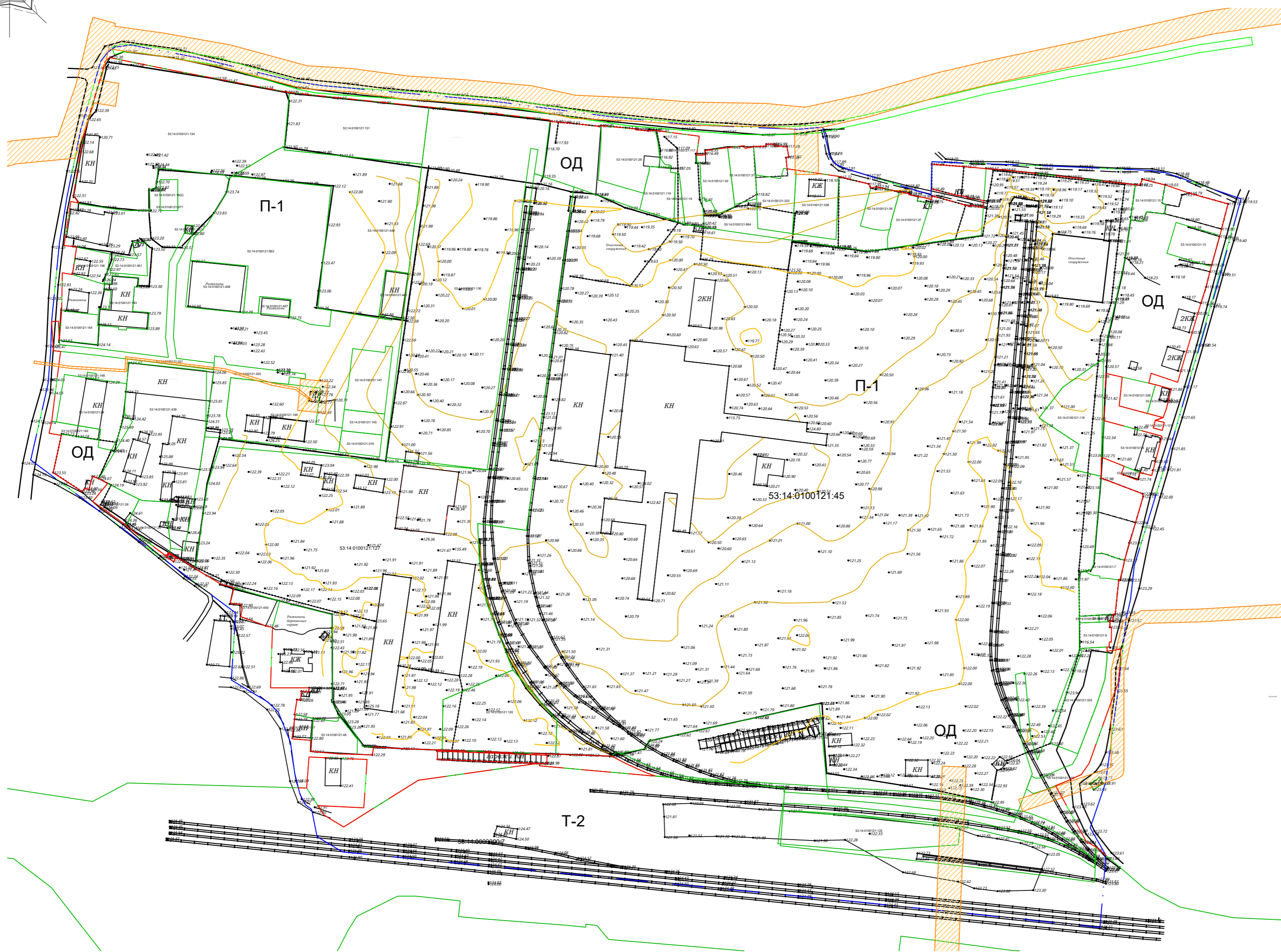
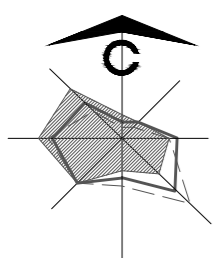
- |   |                               |   |  |   |                                    |
|---|-------------------------------|---|--|---|------------------------------------|
|  | Граница проектирования        |  | - Зона застройки индивидуальными жилыми домами |  | - Производственная зона            |
|  | Устанавливаемые красные линии |  | - Зона смешанной застройки до 3 этажей         |  | - Зона железнодорожного транспорта |
|  | Границы существующих участков |  | - Зона обслуживания населения                  |   |                                    |

53:14:0100121:127 - кадастровые номера существующих участков

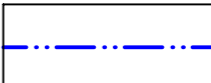


Постановление Администрации Пестовского муниципального района Новгородской области от 08.12.2020 № 1520					
Проект планировки территории с проектом межевания территории кадастрового квартала 53:14:0100121 с целью выделения элементов планировочной структуры, установления границ территорий общего пользования, границ зон планируемого размещения объектов капитального строительства, определения характеристик и очередности планируемого развития территории					
Изм.	Кол.	Лист	№ док.	Подпись	Дата
Науч. рук.		ГАП	Кизим А.А.		
Разработал		ГИП	Кизим А.А.		
Н. контр.					
Проект межевания территории Материалы по обоснованию				Стадия	Лист
				ПМ	1
					Листов
					3
Чертеж границ существующих земельных участков М 1:5000				ИП Кизим Анна Алексеевна	

Инв. № подл. | Погр. и дата | Взам. инв. №

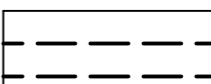

# Чертеж границ зон с особыми условиями использования территорий



## УСЛОВНЫЕ ОБОЗНАЧЕНИЯ

-  Граница проектирования
-  Устанавливаемые красные линии
-  Границы существующих земельных участков

53:14-0100121:13 Кадастровые номера существующих земельных участков

-  Существующая улично-дорожная сеть
-  Зона действия охранной зоны сетей электроснабжения

- Ж1** - Зона застройки индивидуальными жилыми домами
- Ж2** - Зона смешанной застройки до 3 этажей
- ОД** - Зона обслуживания населения
- П1** - Производственная зона
- Т-2** - Зона железнодорожного транспорта

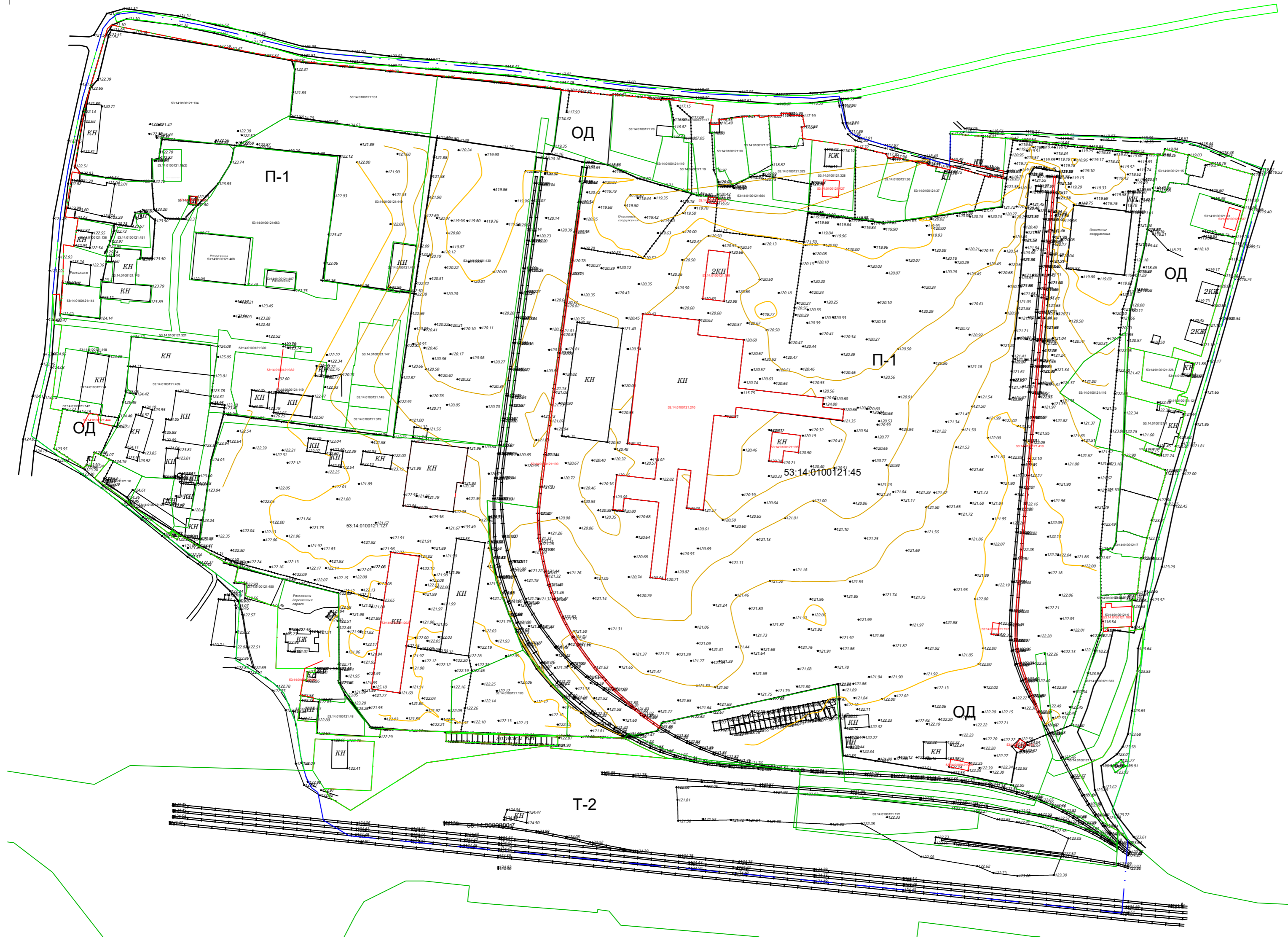
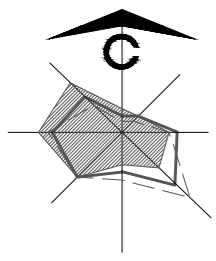
## Примечание:

- На территории проектирования отсутствуют:
- объекты культурного наследия,
  - охраняемые природные территории




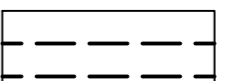

Инв. № подл. Погр. и дата Взам. инв. №

Постановление Администрации Пестовского муниципального района Новгородской области от 08.12.2020 № 1520					
Проект планировки с объектами планировочной структуры, установления границ территорий общего пользования, границ зон планируемого размещения объектов капитального строительства, определения характеристик и очередности планируемого развития территории					
Изм.	Кол.	Лист	№ зок.	Подпись	Дата
Науч. рук.		Кизим А.А.			
ГАП		Кизим А.А.			
Разработал		Кизим А.А.			
Н. контр.					
Проект межевания Материалы по обоснованию				Стация	Лист
				ПМ	2
Чертеж границ зон с особыми условиями использования территорий М 1:5000				Листов	3
				ИП Кизим Анна Алексеевна	

# Чертеж местоположения существующих объектов капитального строительства



## УСЛОВНЫЕ ОБОЗНАЧЕНИЯ

-  Граница проектирования
-  Устанавливаемые красные линии
-  Границы существующих земельных участков
-  Существующая улично-дорожная сеть
-  Существующие объекты капитального строительства

53:14:0100121:13 Кадастровые номера существующих земельных участков

53:14:0100121:427 Кадастровые номера существующих объектов капитального строительства

- Ж1** - Зона застройки индивидуальными жилыми домами
- Ж2** - Зона смешанной застройки до 3 этажей
- ОД** - Зона обслуживания населения
- П1** - Производственная зона
- Т-2** - Зона железнодорожного транспорта

Инв. № подл. Погр. и дата Взам. инв. №

Постановление Администрации Пестовского муниципального района Новгородской области от 08.12.2020 № 1520					
Проект планировки с объектами капитального строительства кадастрового квартала 53:14:0100121 с целью выделения элементов планировочной структуры, установления границ территорий общего пользования, границ зон планируемого размещения объектов капитального строительства, определения характеристик и очередности планируемого развития территории					
Изм.	Кол.	Лист	№ зок	Подпись	Дата
Науч. рук.		Кизим А.А.			
ГАП		Кизим А.А.			
Разработал		Кизим А.А.			
Н. контр.					
Проект межевания Материалы по обоснованию				Стация	Лист
				ПМ	1
					3
Чертеж местоположения существующих объектов капитального строительства М 1:5000				ИП Кизим Анна Алексеевна	